

LA SPORT BREIZH

VENREDI 17

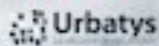
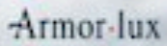
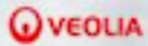
Pont-de-Buis - Mont Saint-Michel de Brasparts

SAMEDI 18

Douarnenez - Plougastel-Daoulas

DIMANCHE 19

Argol



Collectivités partenaires



Partenaires majeurs

Armor·lux



Crédit Mutuel
de Bretagne



Breizh
Cola



Partenaires institutionnels



TOUT
commence
en FINISTÈRE

Partenaires techniques

SHIMANO



TREGOR
SONO

Partenaires médias



Le Télégramme

L'organisation

Les officiels, page 4

La signalisation et la permanence de départ, pages 5 et 6

La sécurité et l'organisation médicale, pages 7 et 8

La course

Téléchargement des parcours, pages 9 et 10

Maillots distinctifs, page 11

Vendredi 17 Juin 2022 - Pont-de-Buis-lès-Quimerc'h > Mont Saint-Michel de Brasparts, pages 12 à 15

Samedi 18 Juin 2022 - Douarnenez > Plougastel-Daoulas, pages 16 à 20

Dimanche 19 Juin 2022 - Argol > Argol, pages 21 à 26

Le règlement particulier, pages 27 et 28



Les officiels

L'ORGANISATION

LE COMITÉ D'ORGANISATION

Directeur de course : Guran MUSSET | 06.73.66.18.67 | guran.musset@orange.fr

Responsable de la permanence et de l'hébergement des équipes : Coline BRIQUET | 06.99.93.90.94

Responsable du site de départ : Société SKYLINE, Raphaël DUVAL | 06.75.23.24.41

Responsable du site d'arrivée : Thibault QUENTRIC | 06.49.09.03.96

Responsable des voitures de l'organisation : Sébastien LE STRAT | 06.34.28.61.50

Responsable des signaleurs : Patrick VELLY | 06.08.60.93.04

Responsable sécurité : Yves THOMAS | 06.73.97.42.72

Membres du comité d'organisation : Jean-François Jézéquel, Caroline Cartier, Fanny Abiven, Patrick Velly, Jacques Sénant, Claude Ricoul, Yvon Cadouellan, Jean-Marc Robin (Président du CD22), François Journiaux, Alain Baniel (Organisateur du KBE), Bertrand Cariou, Christophe Philippe, Serge Carval, Maxime le Dentec, Jean-Yves Colin, Vincent Colin, Raphaël Bonis, Camille Velly, Lionel Marie, Guy Lancou, Eric Plusquellec, Dominique Conan, Dominique Ryo, Jérôme Citarel.

LES DIFFÉRENTS INTERVENANTS

Véhicule d'ouverture : Pascal RENAULT

Moto Info : Bruno RIVIERE, FAMSB

Ardoisière : Solène LE MÉHAUTÉ

Podium de départ : Société NORET

Podium d'arrivée et liaisons radios : Trégor Sono

Photographes : Guran SEVENOU et Lucas BLONCE LOSSEC

Dépannage Neutre : Assistance Sports Médias (Shimano)

Speakers : Antoine MICHELIN & Grégory PELLEAU

COLLEGE DES COMMISSAIRES

Président de Jury : Yannick LEFEVRE

Juge à l'arrivée : Stéphane LE CLAINCHE

Commissaire n°1 : Régis BOSQUET

Commissaire n°2 : Jérôme LE GALL

Commissaire moto n°1 : Arnaud CROGUENNEC

Commissaire moto n°2 : Gilles EFFLAM

Chronométrateur : Ludovic DUCLOYER

Radio Tour : Yannick BOTREL

La signalisation et la permanence de départ

LA SIGNALISATION

L'ensemble du parcours sera fléché soit avec des flèches noires sur fond jaune, parrainées par Le Télégramme, soit avec des flèches blanches sur fond rouge, parrainées par France Bleu Breizh Izel.



Les différents points dangereux du parcours en ligne seront signalés par des panneaux «Danger !», sur un fond bleu, parrainés par le Crédit Mutuel de Bretagne et France Bleu Breizh Izel.



LA PERMANENCE DE DEPART

VENDREDI 17 JUIN - Espace F. Mitterrand - PONT-DE-BUIS

09h00 - 11h15

Ouverture de la permanence

11h30 - 12h00

Réunion des directeurs sportifs

12h15 - 12h30

Réunion des motards et chauffeurs officiels

13h55

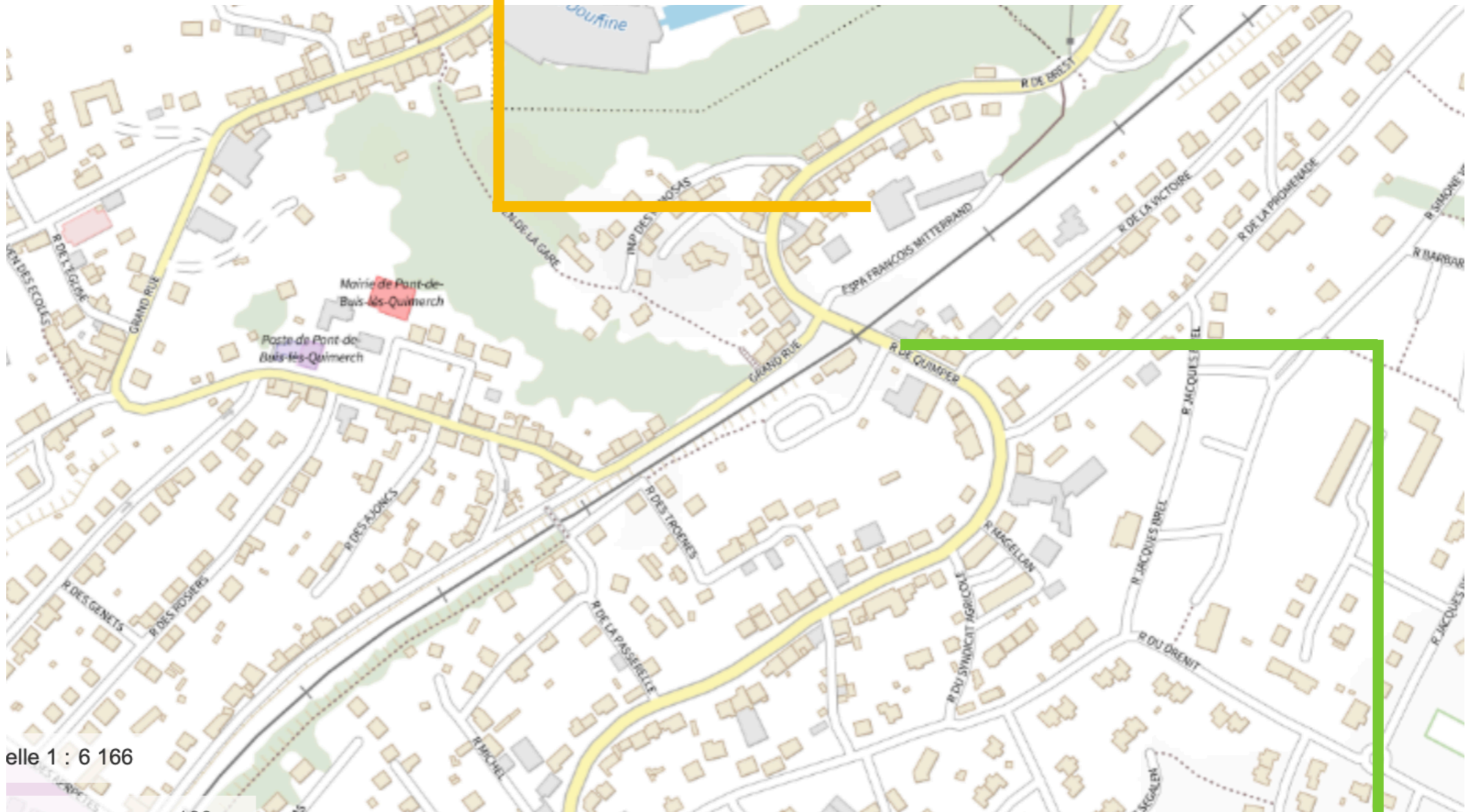
Rassemblement des coureurs pour le départ

14h00

Départ de la première étape



Permanence et réunions
Espace F. Mitterrand
1, Espa. F. Mitterrand
29 590 PONT-DE-BUIS-LES-QUIMERC'H



Départ de la Sportbreizh Elites 2022
Route de Quimper
29 590 PONT-DE-BUIS-LES-QUIMERC'H

La sécurité et l'organisation médicale

LE DISPOSITIF DE SECURITE

L'ensemble des motards de sécurité font partie de l'association FMSB et sont licenciés FFC. A ce titre, ils assurent le bon déroulement de l'épreuve. Au niveau des intersections les plus importantes, de nombreux bénévoles volants assurent également la sécurité lors du passage des coureurs.

Merci d'être vigilants et de faciliter le passage des motards dans l'épreuve.

Lors du passage de plusieurs communes, des bénévoles locaux seront en place. Cependant, il n'existe pas de droit exclusif d'usage de la chaussée sur cette épreuve. Le bulle course est délimitée par le véhicule ouvreuse et le véhicule balai. Nous vous demandons d'être les plus vigilants et responsables.

L'ensemble des dangers sera signalé par un drapeau jaune de la FMSB ; qu'ils soient prévus sur le guide technique, ou non.



L'ORGANISATION MEDICALE

L'assistance médicale sur la course sera composée d'un véhicule médecin et d'une ambulance comportant deux soigneurs. Le médecin présent sur l'épreuve sera le docteur Olivier Corre et l'ambulance sera de la société Keraval Ambulances.

Derrière le peloton, le véhicule médecin sera placé juste derrière le président de jury tandis que l'ambulance sera placée juste derrière la dernière voiture de directeur sportif.

En cas de nécessité d'évacuation, les règles de la Fédération Française de Cyclisme, et gérées par le Président de jury s'appliquent sur l'épreuve. L'épreuve peut donc être neutralisée dans le but de laisser le temps aux différents organes médicaux de reprendre leur place à l'échelon course.

LISTE DES HÔPITAUX

BREST	La Cavale Blanche	Boulevard Tanguy Prigent	02.98.22.33.33
LANDERNEAU	Centre Hospitalier Ferdinand Grall	1, route de Pencran	02.98.21.80.00
QUIMPER	Centre Hospitalier de Cornouaille	14b, avenue Yves Thépot	02.98.52.60.60
DOUARNENEZ	Centre Hospitalier	85, rue Laënnec	02.98.75.10.10
CARHAIX	Hôpital de Carhaix	Rue du Docteur Menguy	02.98.99.20.20
MORLAIX	Centre Hospitalier des Pays de Morlaix	15, rue Kersant-Gilly	02.98.62.61.60

NUMEROS D'URGENCE



N° d'urgence européen 112

SAMU 15




Gendarmerie 17

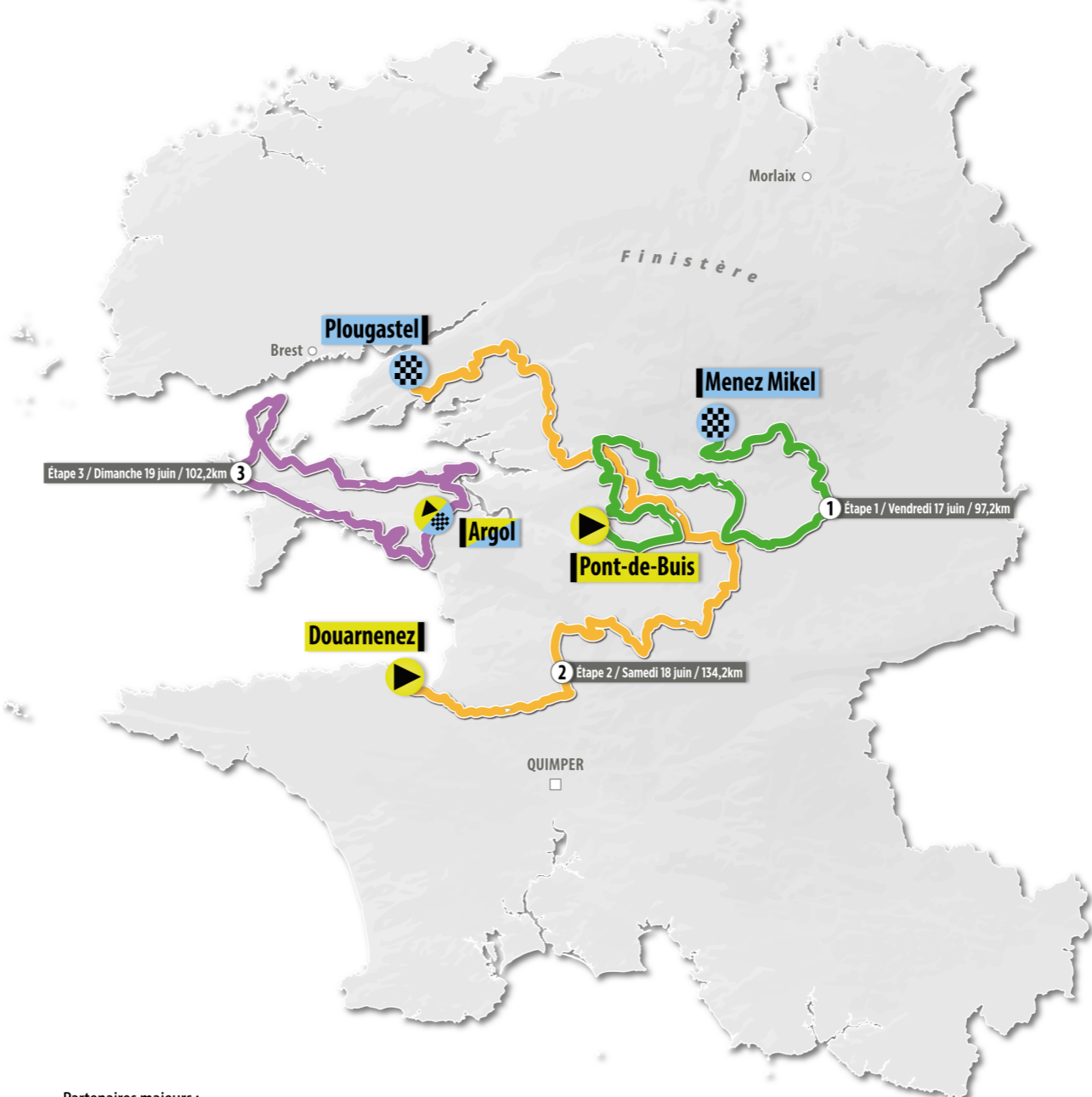
Pompiers 18



PLAN DE SITUATION DES DIFFERENTES ETAPES

LES PARCOURS

Etape 1 <i>Pont-de-Buis > Mont Saint-Michel de Brasparts</i>	Etape 2 <i>Douarnenez > Plougastel-Daoulas</i>	Etape 3 <i>Argol > Argol</i>
		








Partenaires majeurs :



QR CODES - PARCOURS & LIEUX DE CONTROLE ANTI-DOPAGE

LES PARCOURS (fictifs disponibles sur Openrunner, @SPORTBREIZH)

Etape 1 <i>Pont-de-Buis > Mont Saint-Michel de Brasparts</i>	Etape 2 <i>Douarnenez > Plougastel-Daoulas</i>	Etape 3 <i>Argol > Argol</i>
	<p>Ligne</p>  <p>Circuit</p> 	<p>Ligne</p>  <p>Circuit</p> 

LES LIEUX DE CONTRÔLE ANTI-DOPAGE

Etape 1	Etape 2	Etape 3
 <p>Podium Protocolaire</p>	 <p>Mairie de Plougastel</p>	 <p>Presbytère d'Argol</p>

LES MAILLOTS DISTINCTIFS

A NOTER : lors de la première étape, le maillot du classement sentiers sera remis au vainqueur d'étape, en haut du mont Saint-Michel de Brasparts



17-18-19 juin 2022



Classement sentiers



Classement général



MG



Premier Breton



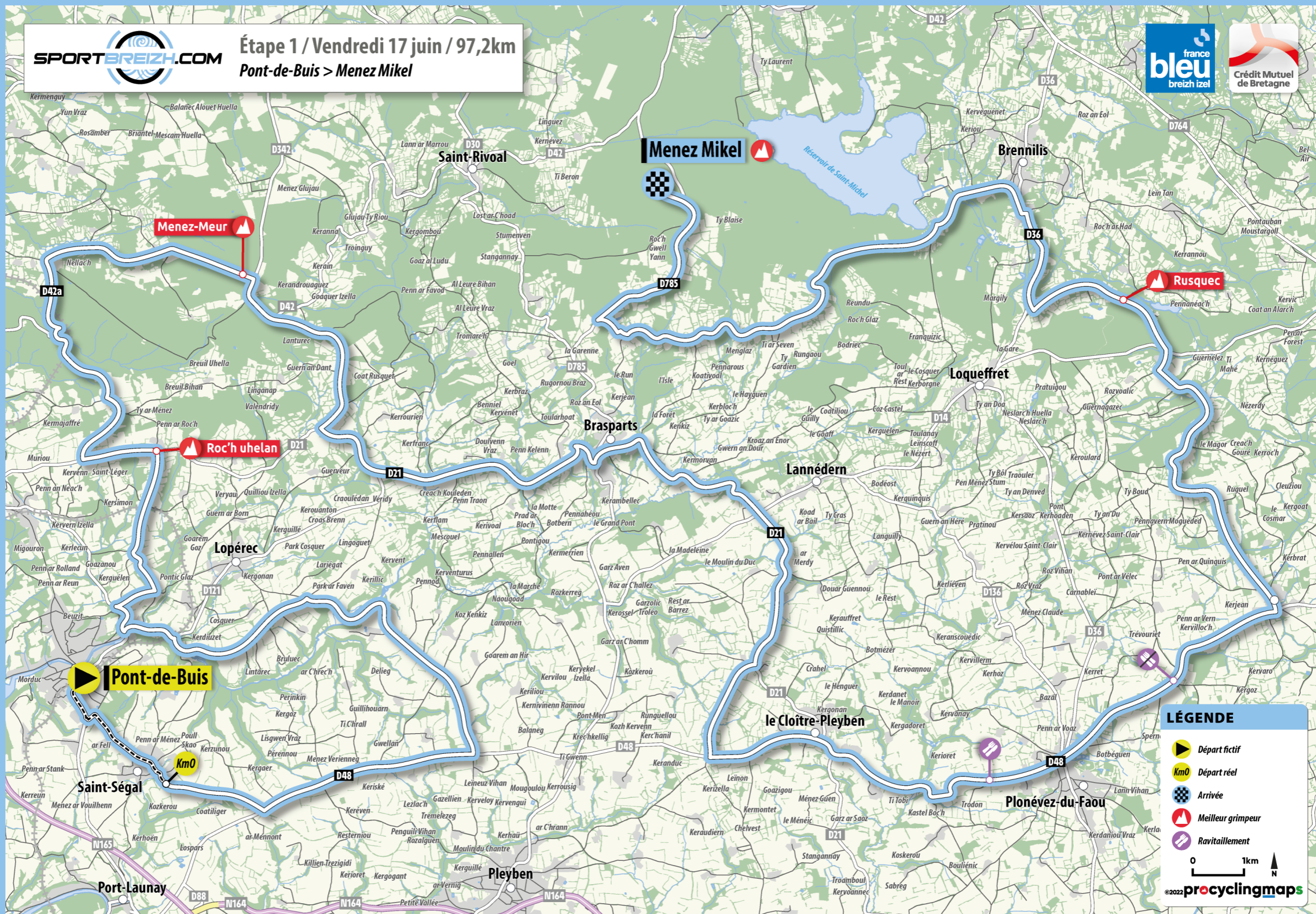
Le guerrier



Meilleur jeune

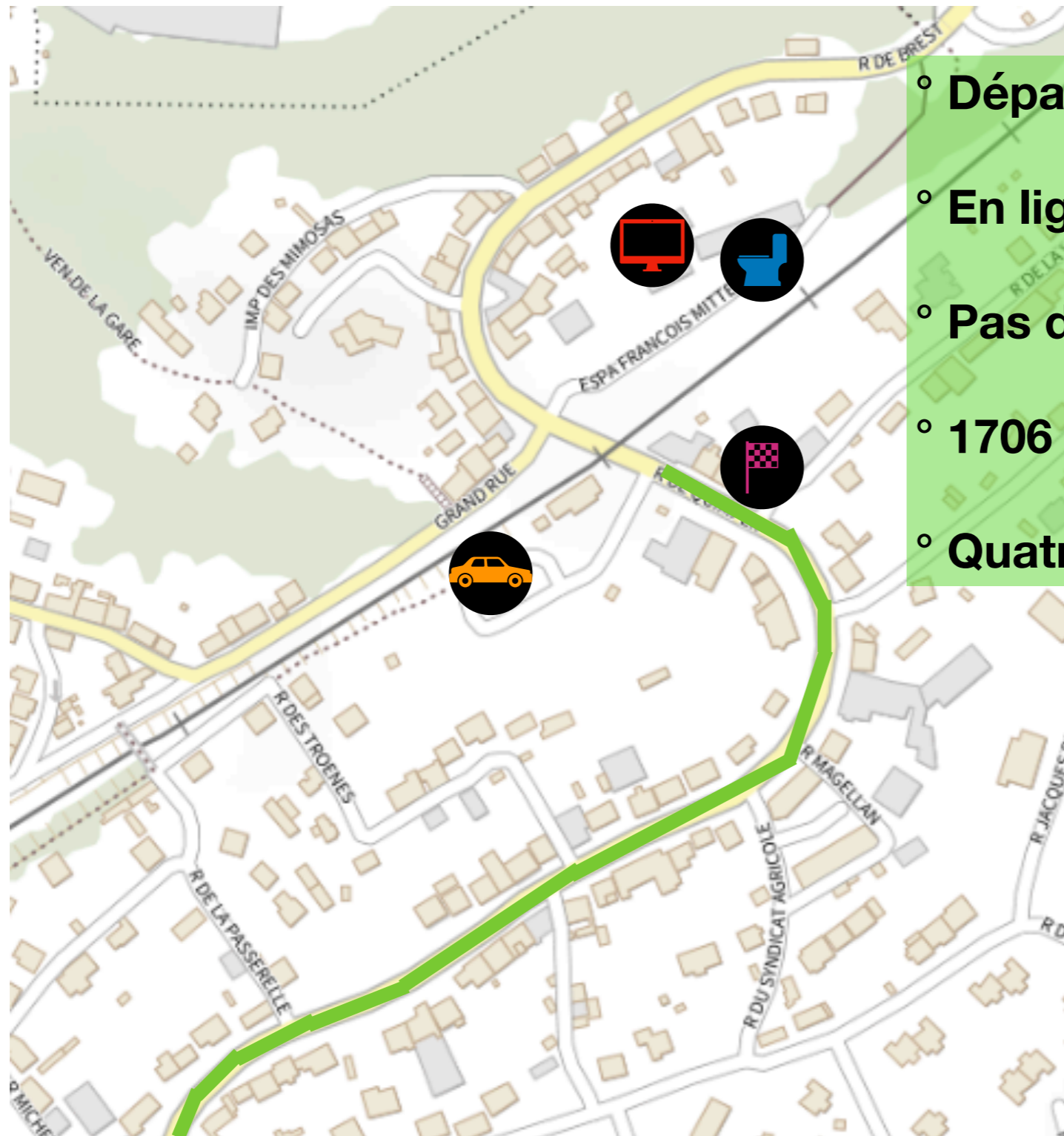
Vendredi 17 Juin 2022

Pont-de-Buis-lès-Quimerc'h > Mont Saint-Michel de Brasparts







Vendredi 17 juin 2022

La zone de départ



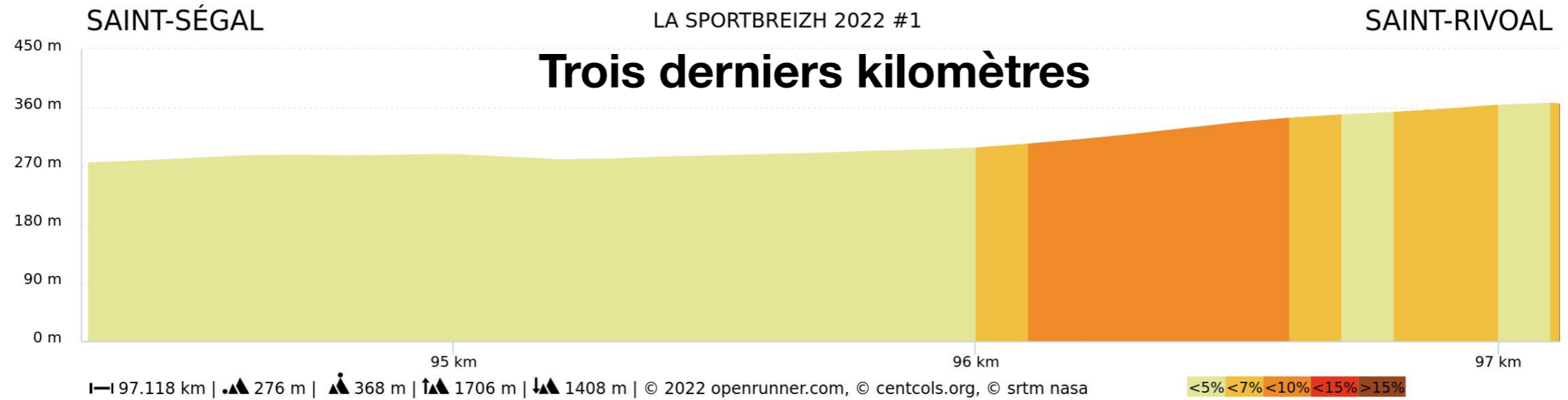
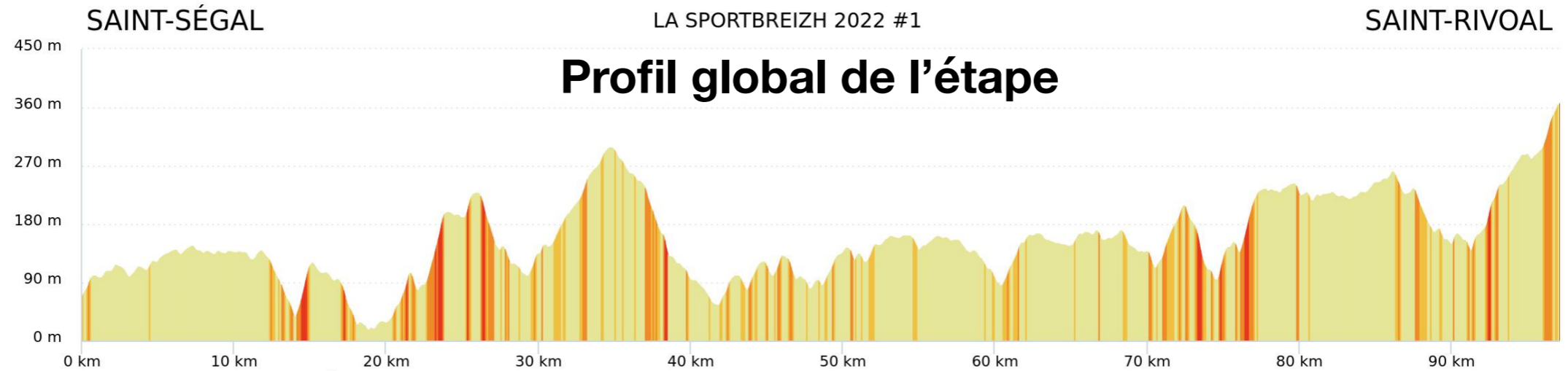
- **Départ à 14 heures**
- **En ligne, arrivée sèche (au sommet)**
- **Pas de gwenojenn**
- **1706 mètres de D+**
- **Quatre classements MG**

Légende

-  **Parking équipes**
-  **Toilettes**
-  **Podiums**
-  **Permanence**

Vendredi 17 juin 2022

Profils de l'étape



Légende

-  **Parking équipes**
-  **Podiums**

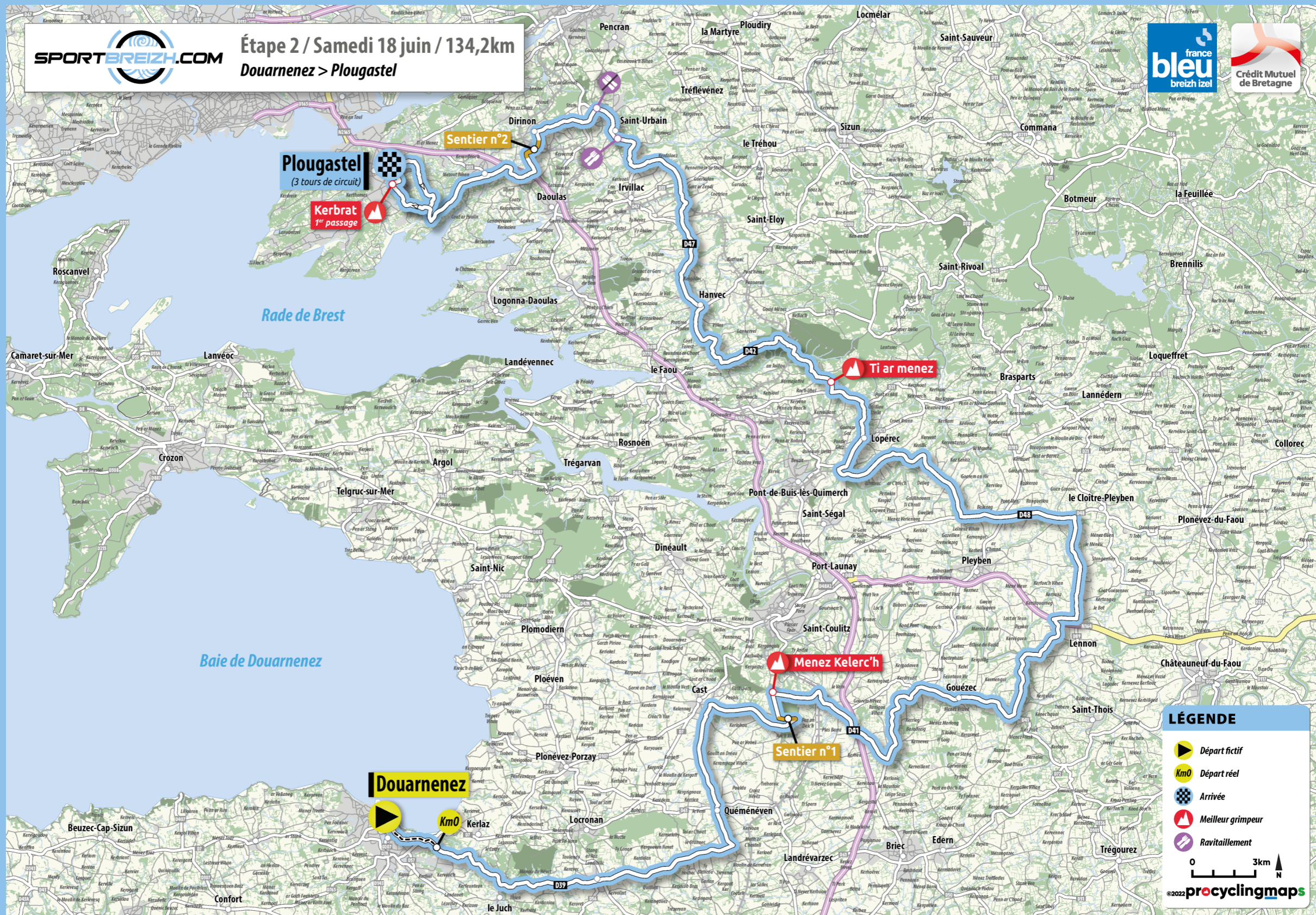
Vendredi 17 juin 2022

Itinéraire horaire

17 juin 2022						
Pont-de-Buis les Quimerc'h > Mont Saint-Michel de Brasparts						
Distance	Tracé	Remarques	Moyenne			
			38	40	42	
0,000	Départ fictif devant le Baradoz, sur la D770 - rue Principale	Départ fictif	14:00	14:00	14:00	
1,100	Au rond-Point, à gauche sur la rue de Quimper		14:01	14:01	14:01	
1,150	De nouveau à gauche au rond-point sur la rue de Penn ar Lenn		14:01	14:01	14:01	
1,300	Au rond-point à droite sur la rue de Penn ar Lenn		14:02	14:01	14:01	
2,300	Entrée dans Saint-Ségal, toujours tout droit		14:03	14:03	14:03	
2,900	Passage devant l'Eglise, tout droit sur la rue de la Gare		14:04	14:04	14:04	
3,300	Départ réel lancé à la sortie de Saint-Ségal		14:05	14:05	14:05	
0,000	Continuer tout droit en direction de la gare de Saint-Ségal		14:05	14:05	14:05	
2,000	A gauche sur la D48		14:08	14:08	14:07	
6,300	Au lieu dit Kroaz Nu, à gauche vers Lopérec		14:14	14:14	14:14	
11,600	A gauche vers Prajennou		14:23	14:22	14:21	
14,700	A gauche au croisement face au viaduc		14:28	14:27	14:26	
15,800	A droite vers Quimerc'h, sur la rue de Brest		14:29	14:28	14:27	
16,600	A droite vers Kerascoët		14:31	14:29	14:28	
17,400	A gauche vers Nonnat Izella		14:32	14:31	14:29	
19,000	Continuer sur la droite		14:35	14:33	14:32	
19,050	Continuer tout droit, passage sur la voie ferrée	Attention ! Pont étroit	14:35	14:33	14:32	
20,250	A gauche sur la D21 vers Ti Jopic		14:36	14:35	14:33	
21,700	A droite vers la forêt du Cranou		14:39	14:37	14:36	
22,300	Meilleur Grimpeur 1 : Roc'h Uhelan		14:40	14:38	14:36	
22,950	A gauche		14:41	14:39	14:37	
23,350	A droite, virage serré vers la forêt du Cranou		14:41	14:40	14:38	
24,700	Passage à niveau	PRUDENCE !!	14:44	14:42	14:40	
25,230	A droite sur la D42 vers le Ménez Meur		14:44	14:42	14:41	
26,050	Passage à niveau, continuer sur la D42	PRUDENCE !!	14:46	14:44	14:42	
31,300	Meilleur Grimpeur 2 : Menez Meur		14:54	14:51	14:49	
31,330	A droite, vers Lopérec. Continuer sur la D42		14:54	14:51	14:49	
32,100	A droite vers Lopérec		14:55	14:53	14:50	
35,700	Au stop à gauche vers Brasparts sur la D21		15:01	14:58	14:56	
41,600	Longue épingle sur la droite	PRUDENCE	15:10	15:07	15:04	
42,500	En face, traversée de la D785 dans le centre de Brasparts		15:12	15:08	15:05	
42,550	A droite sur la rue de la Fontaine		15:12	15:08	15:05	
43,450	Continuer sur la droite sur la route de Lannédern		15:13	15:10	15:07	
46,750	Au stop, en face. Traversée de la D14		15:18	15:15	15:11	
50,100	A droite vers Cleuz Coat		15:24	15:20	15:16	
50,200	Continuer légèrement sur la gauche		15:24	15:20	15:16	
52,300	A gauche sur la D48 vers le Cloître-Pleyben		15:27	15:23	15:19	
54,500	Continuer sur la D48 vers Plonévez-du-Faou		15:31	15:26	15:22	
60,150	Au rond-Point en face sur la D36 vers Loqueffret		15:39	15:35	15:30	
60,200	A droite sur la rue du Général de Gaulle vers Collorec		15:40	15:35	15:31	
65,500	A gauche vers le centre de Collorec	Prudence : Virage à gauche prononcé	15:48	15:43	15:38	
65,600	De nouveau à gauche vers l'église		15:48	15:43	15:38	
65,850	A gauche sur la rue de la Garenne		15:48	15:43	15:39	
72,300	A droite vers Saint-Herbot	Passage très étroit par la suite : DANGER !	15:59	15:53	15:48	
72,660	A gauche puis à droite sur la D14 puis vers Kermarc		15:59	15:53	15:48	
73,800	Meilleur Grimpeur 3 : Rusquec		16:01	15:55	15:50	
75,930	A droite vers Couzanet et la D36		16:04	15:58	15:53	
76,200	A droite sur la D36 vers Brennilis		16:05	15:59	15:53	
78,070	A gauche vers Kerflaconnier		16:08	16:02	15:56	
78,900	A gauche vers Forc'han		16:09	16:03	15:57	
79,810	Continuer sur la gauche		16:11	16:04	15:59	
80,610	A gauche dans le village	Passage étroit et virage serré : DANGER !	16:12	16:05	16:00	
80,800	A droite vers Brasparts		16:12	16:06	16:00	
86,900	Continuer sur la droite vers Treoffret		16:22	16:15	16:09	
88,500	A droite vers Coat Compez		16:24	16:17	16:11	
89,100	A droite sur la D785, début de montée finale		16:25	16:18	16:12	
92,470	A gauche vers le mont Saint-Michel : dernier kilomètre !	Arrêt de la file des DS par la suite	16:31	16:23	16:17	
93,350	Continuer à droite, passage uniquement réservé aux coureurs	Déviations des véhicules officiels à gauche	16:32	16:25	16:18	
93,700	Meilleur Grimpeur 4 : Mont Saint-Michel		16:32	16:25	16:18	
93,700	Arrivée de la première étape de la Sportbreizh Elites !		16:32	16:25	16:18	

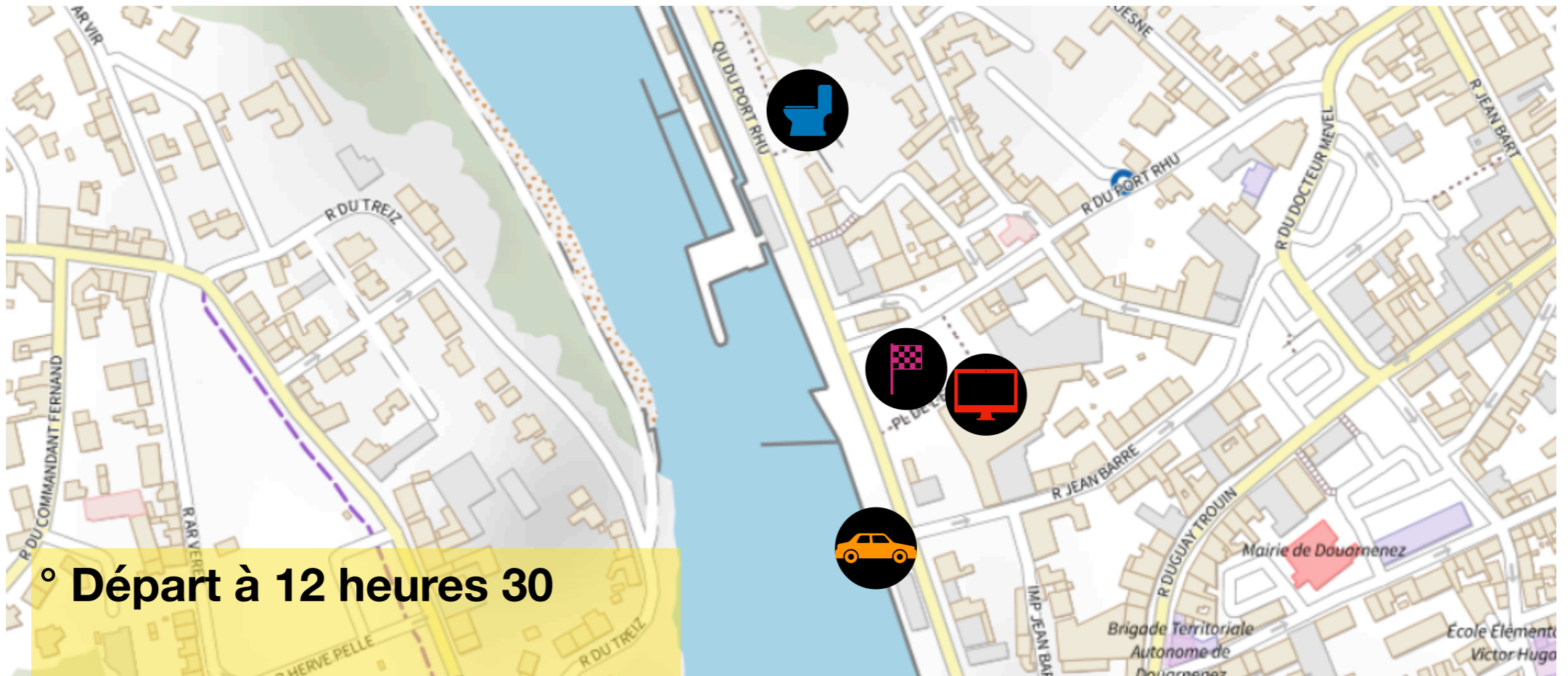
Samedi 18 Juin 2022

Douarnenez > Plougastel-Daoulas







Samedi 18 Juin 2022

La zone de départ



- **Départ à 12 heures 30**
- **En ligne, arrivée en circuit**
- **Deux gwenojenn sur la partie en ligne**
- **117,800 kilomètres en ligne**
- **Trois tours de 8,500 kms**
- **Trois classements MG**

Légende

-  **Parking équipes**
-  **Toilettes**
-  **Podiums**
-  **Permanence**

Samedi 18 Juin 2022

Profil et itinéraire horaire



18 juin 2022

Douarnenez > Plougastel-Daoulas

Distance	Tracé	Remarques	Moyenne		
			38	40	42
0,000	Départ fictif Quai du Port Rhu, en direction du Boulevard Camille Réaud		12:30	12:30	12:30
0,500	A droite, rue Ernest Renan		12:30	12:30	12:30
1,000	Passage devant l'Eglise du Sacré Coeur, tout droit, rue Jean Bart puis rue Jean Jaurès		12:31	12:31	12:31
1,600	Tout droit, rue Croas-Talud		12:32	12:32	12:32
3,220	A droite, rue de Kervignac		12:35	12:34	12:34
3,600	A gauche, rue de Kerlouanec		12:35	12:35	12:35
4,000	A droite, vers Plogonnec, départ réel lancé par la suite		12:36	12:36	12:36
0,000	Départ réel en direction de Plogonnec		12:36	12:36	12:36
2,500	Toujours tout droit, direction Plogonnec		12:39	12:39	12:39
8,700	Entrée dans Plogonnec, continuer toujours tout droit		12:49	12:49	12:48
8,900	Continuer en face, rue de Douarnenez		12:50	12:49	12:48
9,370	Passage sur le pont enjambant la D63		12:50	12:50	12:49
16,140	A gauche vers Quéménéven		13:01	13:00	12:59
18,170	A droite au stop, sur la D61	Passages étroits, prudence	13:04	13:03	13:01
18,300	A gauche, sur la route de Cast		13:04	13:03	13:02
22,800	A gauche puis directement à droite au croisement		13:12	13:10	13:08
23,440	A droite vers le Menez Quelerc'h		13:13	13:11	13:09
27,190	Toujours tout droit	Déviation DS pour éviter le sentier à gauche	13:18	13:16	13:14
28,000	A gauche, virage en épingle		13:20	13:18	13:16
28,050	Entrée gwenojennoù		13:20	13:18	13:16
28,450	Sortie gwenojennoù		13:20	13:18	13:16
28,800	A droite, vers le Menez Quelerc'h		13:21	13:19	13:17
30,100	De nouveau à droite au croisement	MG 1	13:23	13:21	13:19

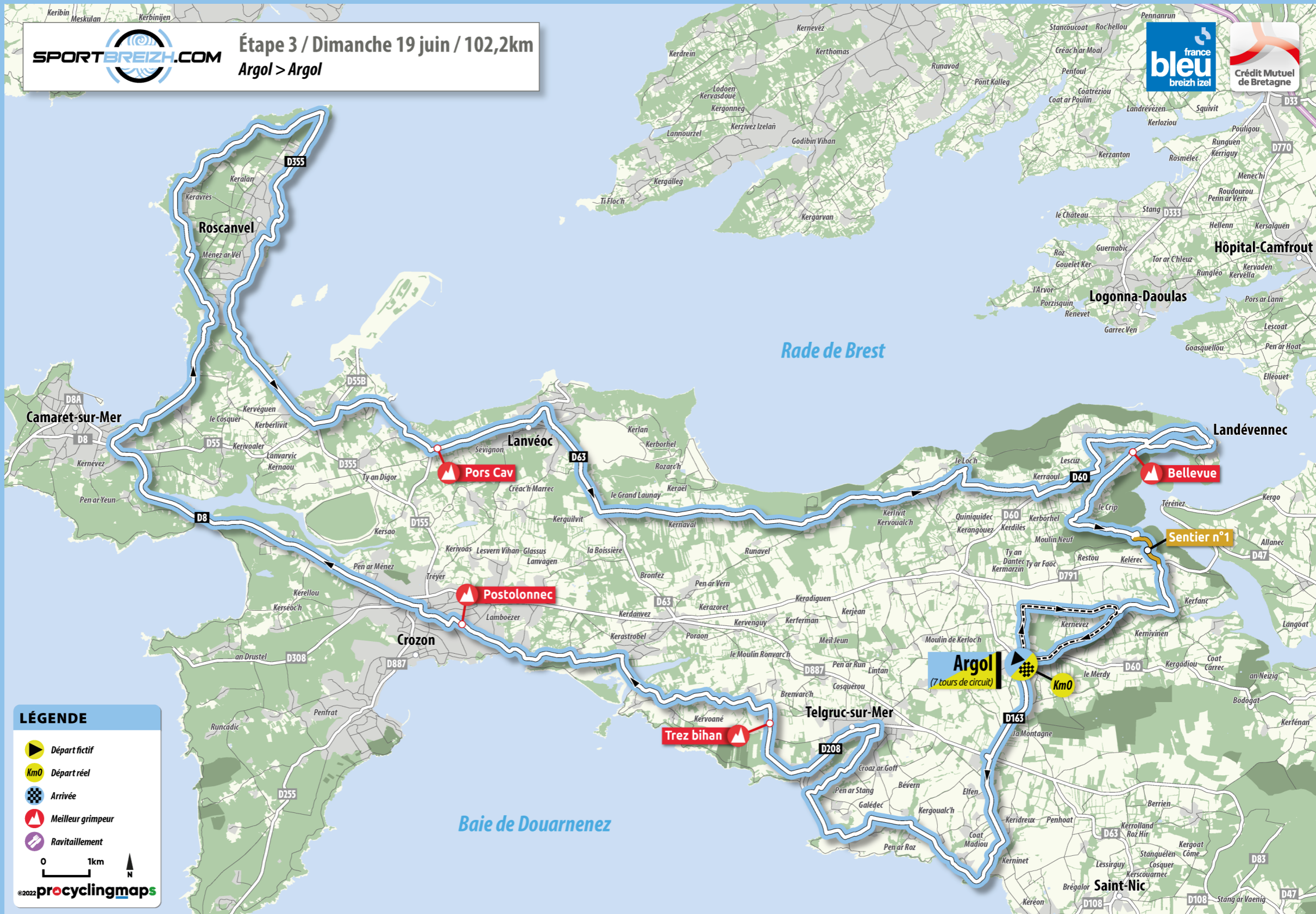
Samedi 18 Juin 2022

Itinéraire horaire

18 juin 2022					
Douarnenez > Plougastel-Daoulas					
Distance	Tracé	Remarques	Moyenne		
			38	40	42
0,000	Départ réel en direction de Plogonnec		12:36	12:36	12:36
32,500	Au stop à droite sur la D770		13:27	13:24	13:22
32,800	A gauche sur la D41 vers Lothey		13:27	13:25	13:22
34,200	A droite vers Briec		13:30	13:27	13:24
35,400	Passage au dessus de la N165		13:31	13:29	13:26
37,400	Au stop à gauche sur la D785		13:35	13:32	13:29
42,100	A droite sur la D41 vers Gouézec		13:42	13:39	13:36
47,050	A gauche vers Rosvéguen		13:50	13:46	13:43
50,300	Passage au dessus de l'Aulne		13:55	13:51	13:47
51,150	A gauche		13:56	13:52	13:49
51,700	A droite		13:57	13:53	13:49
52,400	A gauche vers Pour ar Stang		13:58	13:54	13:50
53,300	Passage sous la N164		14:00	13:55	13:52
53,400	A droite au stop vers Ty Blaise		14:00	13:56	13:52
54,500	Au rond-point à gauche vers le Cloître-Pleyben		14:02	13:57	13:53
59,600	A gauche sur la D48		14:10	14:05	14:01
63,100	Au stop en face, traversée de la D785		14:15	14:10	14:06
65,200	A droite dans Kroaz Nu, vers Lopérec		14:18	14:13	14:09
70,600	A gauche		14:27	14:21	14:16
73,700	A droite vers Lopérec		14:32	14:26	14:21
75,700	A gauche dans le centre de Lopérec, en direction de Kroaz Hent Kirvinic		14:35	14:29	14:24
76,600	A droite		14:36	14:30	14:25
77,600	A gauche vers Ty Jopic		14:38	14:32	14:26
79,200	A droite au vieux bourg		14:41	14:34	14:29
79,700	MG 2 « Ti ar Menez »		14:41	14:35	14:29
80,500	A droite, puis de nouveau à droite vers la forêt du Cranou		14:43	14:36	14:31
82,800	A gauche sur la D42 vers Rumengol		14:46	14:40	14:34
86,700	A droite vers Hanvec et Coatmeur		14:52	14:46	14:39
90,200	A droite vers le centre de Hanvec, D18		14:58	14:51	14:44
90,600	A gauche, passage à droite de l'église		14:59	14:51	14:45
90,800	A droite vers Irvillac, puis toujours tout droit sur la même route, D47		14:59	14:52	14:45
94,700	A droite vers Mesmerc'hou		15:05	14:58	14:51
96,300	A droite puis à gauche	Passage sur un pont étroit	15:08	15:00	14:53
97,600	En face, traversée de la D33		15:10	15:02	14:55
100,500	A droite, D47		15:14	15:06	14:59
104,700	A gauche vers Kerougar		15:21	15:13	15:05
105,800	Traversée de la D770, en face, puis toujours tout droit dans Dirinon, rue de la Gare		15:23	15:14	15:07
108,100	A gauche vers Torreyun, entrée du gwenojenn 2 200 mètres plus loin		15:26	15:18	15:10
109,600	A gauche, sortie gwenojenn 2		15:29	15:20	15:12

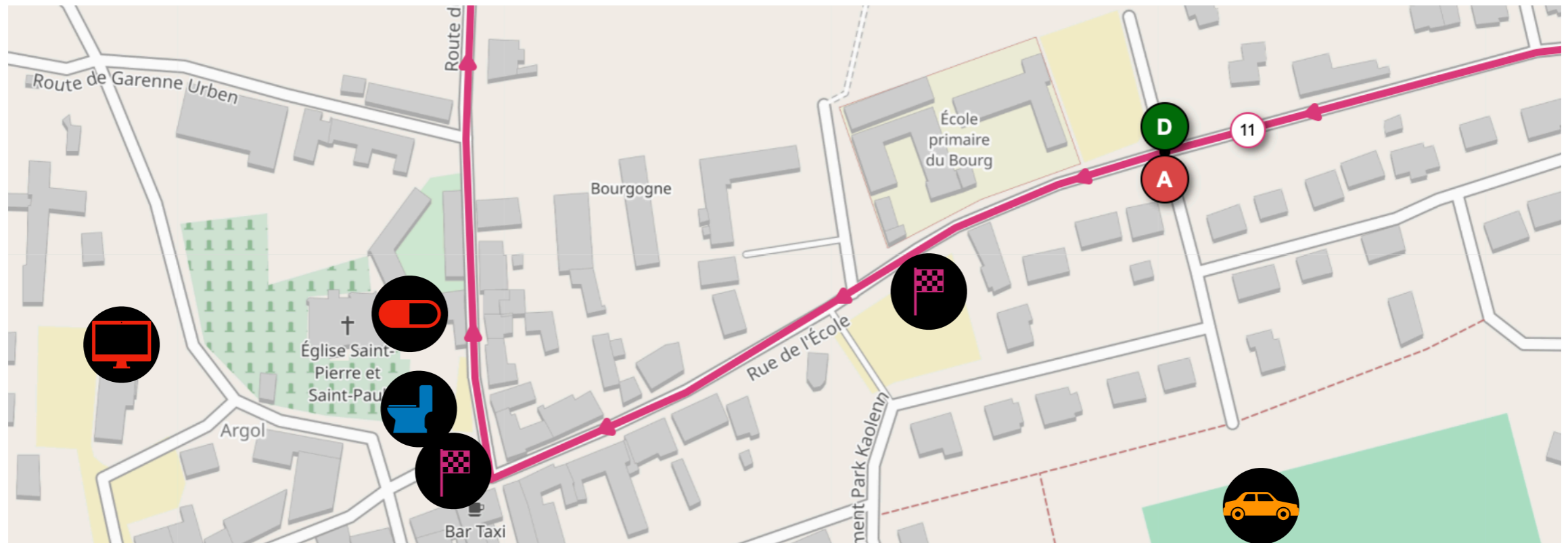
Dimanche 19 Juin 2022

Argol > Argol



Dimanche 19 Juin 2022

La Zone de départ / arrivée



- **Départ à 12 heures 30**
- **Présentation des leaders sur la Place du centre à Argol**
- **Quatre MG et un gwenojenn**
- **1387 mètres de D+ sur la partie en ligne**
- **Final sur circuit de 5,700 kms**

Légende

-  **Parking équipes**
-  **Toilettes**
-  **Podiums**
-  **Contrôle médical**
-  **Permanence**

Dimanche 19 Juin 2022

Profil et itinéraire horaire



19 juin 2022

Argol > Argol						
Distance	Tracé	Remarques	Moyenne			
			38	40	42	
0,000	Départ fictif sur la place de l'Eglise	Les coureurs effectuent un tour de circuit avant de s'élancer	12:30	12:30	12:30	
1,200	A droite vers Kerguelen					
2,300	En face au stop et croisement avec la D60					
3,300	A droite puis de nouveau à droite sur la route de la Fontaine Blanche					
4,900	A gauche puis à droite vers le centre d'Argol					
5,700	Passage ligne d'arrivée					
0,000	Départ réel lancé sur la ligne d'arrivée de la Sportbreizh		12:40	12:40	12:40	
0,200	Place du centre, à gauche sur la rue du Roi Graillon		12:40	12:40	12:40	
0,500	Ralentisseur sur la D163		12:40	12:40	12:40	
0,600	Sortie Argol		12:40	12:40	12:40	
2,400	Au «cédez le passage» à droite sur D87 vers Crozon		12:43	12:43	12:43	
2,400	Tout de suite à gauche sur la petite place vers la brocante-poterie		12:43	12:43	12:43	
2,600	Tout droit		12:44	12:43	12:43	
3,200	Au stop à gauche		12:45	12:44	12:44	
4,500	Dans la descente à droite vers Caméros et Kerandroff		12:47	12:46	12:46	
4,900	A gauche vers la plage de Caméros		12:47	12:47	12:47	
5,100	Plage de Caméros et début de la bosse du MG1		12:48	12:47	12:47	
7,000	A gauche en direction de Telgruc		12:51	12:50	12:50	
8,000	Tout doit vers les plages		12:52	12:52	12:51	
8,500	Au stop à gauche		12:53	12:52	12:52	
8,800	Tout droit		12:53	12:53	12:52	

Dimanche 19 Juin 2022

Itinéraire horaire

19 juin 2022						
Argol > Argol						
Distance	Tracé	Remarques	Moyenne			
			38	40	42	
0,000	Départ réel lancé sur la ligne d'arrivée de la Sportbreizh		12:40	12:40	12:40	
9,000	A droite		12:54	12:53	12:52	
9,300	A droite		12:54	12:53	12:53	
9,900	Virage dangereux à droite		12:55	12:54	12:54	
10,700	A droite		12:56	12:56	12:55	
10,900	A gauche vers Telgruc		12:57	12:56	12:55	
12,700	A droite		13:00	12:59	12:58	
13,000	A gauche par la rue Saint Divy		13:00	12:59	12:58	
13,200	Au stop à gauche dans le bourg de Telgruc par la D208		13:00	12:59	12:58	
13,200	Au stop à gauche		13:00	12:59	12:58	
13,200	Tout droit par la route de la plage		13:00	12:59	12:58	
13,500	Ralentisseur		13:01	13:00	12:59	
15,000	Sortie Telgruc		13:03	13:02	13:01	
16,500	MG1 « Trez Bihan »		13:06	13:04	13:03	
15,200	A droite par la route de Trez Bihan		13:04	13:02	13:01	
17,200	A gauche au stop		13:07	13:05	13:04	
17,800	A gauche vers Crozon		13:08	13:06	13:05	
18,500	A droite vers la plage de l'aber et Crozon		13:09	13:07	13:06	
19,800	A droite		13:11	13:09	13:08	
19,900	A droite		13:11	13:09	13:08	
20,400	A droite		13:12	13:10	13:09	
21,300	A gauche vers la plage de l'aber		13:13	13:11	13:10	
22,600	A gauche		13:15	13:13	13:12	
24,100	Plage de Postolonec et début de la bosse du MG2		13:18	13:16	13:14	
24,300	Entrée Crozon		13:18	13:16	13:14	
25,200	Au petit rond-point, tout droit		13:19	13:17	13:16	
25,300	MG2 de Posto' - 1200m		13:19	13:17	13:16	
26,200	A gauche sur la rue Frédéric le Guyader		13:21	13:19	13:17	
26,400	A droite puis de nouveau à droite	Plots au centre de la route, prudence	13:21	13:19	13:17	
26,750	A gauche, rue du Portzic		13:22	13:20	13:18	
26,900	A droite		13:22	13:20	13:18	
27,100	En face au croisement		13:22	13:20	13:18	
27,250	Au rond-point à gauche, rue Alsace Lorraine		13:23	13:20	13:18	
27,400	A droite au rond-point, sur la D8		13:23	13:21	13:19	
27,800	En face au rond-point, toujours sur la D8		13:23	13:21	13:19	
32,400	Continuer toujours sur la D8, passage au bord de l'Océan		13:31	13:28	13:26	
35,350	En face au rond-point, sur la rue de Crozon		13:35	13:33	13:30	
35,700	En face au rond-point, rue du Chanoine Bossenec		13:36	13:33	13:31	
36,100	A droite au rond point, route de Quelern		13:37	13:34	13:31	
37,500	Toujours tout droit, passage à gauche d'un camping		13:39	13:36	13:33	
38,770	A gauche, vers Tregoudan		13:41	13:38	13:35	
42,600	A gauche, continuer le long de l'Océan		13:47	13:43	13:40	
43,500	A gauche dans le village de Kerlaer		13:48	13:45	13:42	
49,010	Entrée dans Roscanvel, continuer sur la rue de Pontscorff et la rue du Port		13:57	13:53	13:50	
49,600	A gauche devant l'Eglise sur la D855		13:58	13:54	13:50	
54,700	Au rond-point à gauche, vers Le Fret, sur la D55		14:06	14:02	13:58	
55,450	A droite, vers le Fret		14:07	14:03	13:59	
56,400	A droite au rond-point	Prudence ! Descente rapide et ralentisseurs	14:09	14:04	14:00	
58,000	Au rond-point à gauche sur la D55 vers Lanvéoc, MG3 « Pors Cav »		14:11	14:07	14:02	

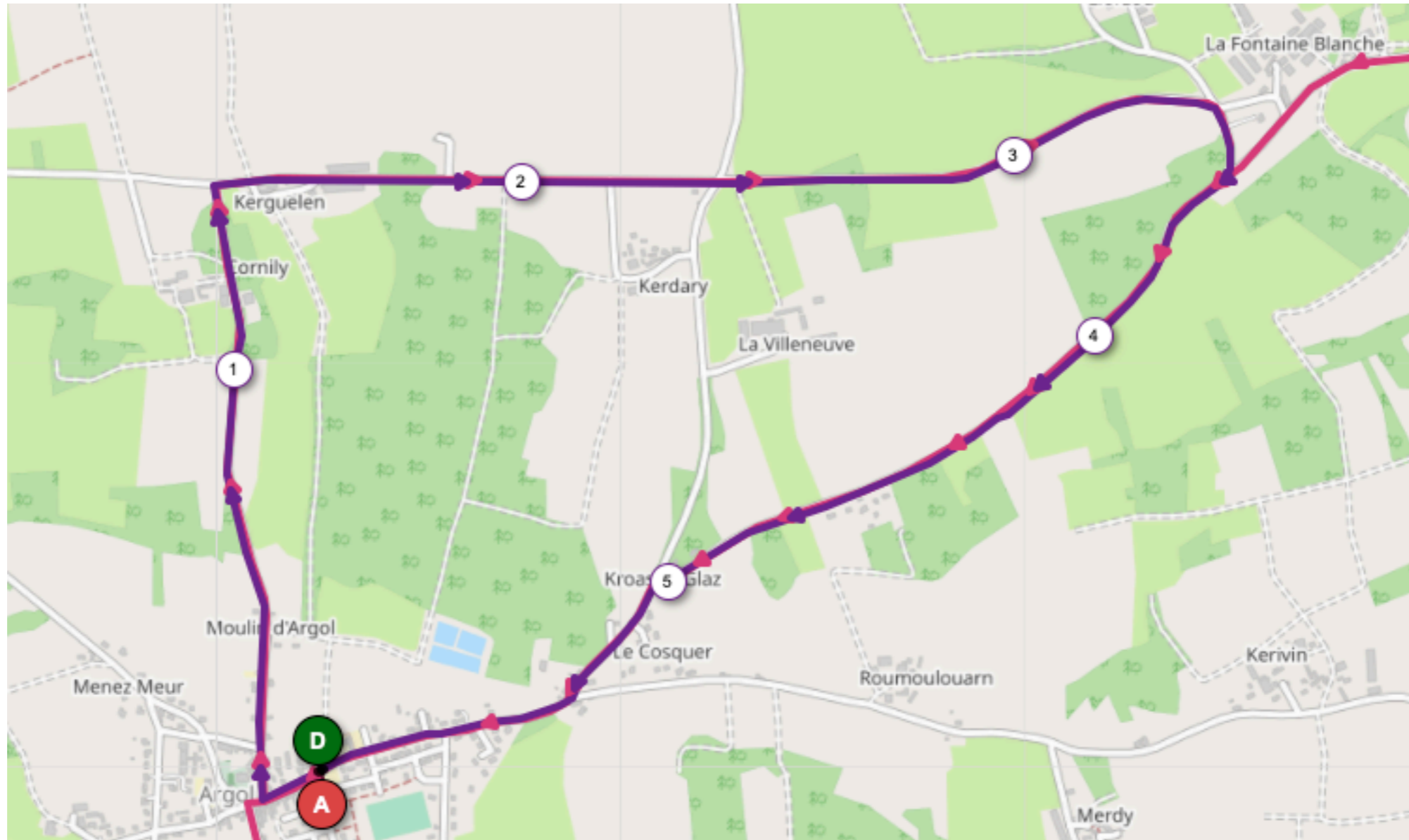
Dimanche 19 Juin 2022

Itinéraire horaire

19 juin 2022					
Argol > Argol					
Distance	Tracé	Remarques	Moyenne		
			38	40	42
0,000	Départ réel lancé sur la ligne d'arrivée de la Sportbreizh		12:40	12:40	12:40
60,100	Continuer toujours tout droit sur la D55, route principale		14:14	14:10	14:05
60,300	A gauche sur la rue du Fret		14:15	14:10	14:06
60,800	Passage a droite de l'Eglise, continuer sur la rue de Tal Ar Groas		14:16	14:11	14:06
61,200	Au rond-point, en face sur la D55 vers Tal Ar Groas		14:16	14:11	14:07
63,450	Au lieu dit Maison Blanche, à gauche vers Botsand		14:20	14:15	14:10
66,300	Continuer toujours tout droit vers Kerlivit		14:24	14:19	14:14
71,900	Epingle à droite, vers Daoubors		14:33	14:27	14:22
74,000	A gauche vers Moulin Bel Air		14:36	14:31	14:25
75,400	A gauche vers la Foret		14:39	14:33	14:27
77,600	A gauche au stop vers Landévennec		14:42	14:36	14:30
79,200	A droite sur la rue de l'Abbaye puis de nouveau à droite		14:45	14:38	14:33
80,840	A gauche au stop, vers le lieu dit Tal ar Groas		14:47	14:41	14:35
80,900	MG4 « Bellevue »		14:47	14:41	14:35
81,100	A gauche dans le village de Tal ar Groas		14:48	14:41	14:35
83,160	A gauche		14:51	14:44	14:38
84,300	Passage devant la chapelle du Folgoat	Danger ! Descente rapide	14:53	14:46	14:40
85,080	A gauche, entrée du gwenojennoù		14:54	14:47	14:41
86,100	Sortie du gwenojennoù, en face, traversée de la D791		14:55	14:49	14:43
87,200	A droite, vers la Fontaine Blanche		14:57	14:50	14:44
88,500	Entrée sur le circuit final		14:59	14:52	14:46
90,000	A droite puis à gauche vers le centre d'Argol		15:02	14:55	14:48
90,800	Premier passage sur la ligne d'arrivée, compte-tour à 7		15:03	14:56	14:49
91,000	A droite sur la route du moulin		15:03	14:56	14:50
92,200	A droite vers Kerguelen		15:05	14:58	14:51
94,350	A droite puis à droite dans le village de la Fontaine blanche		15:08	15:01	14:54
96,500	Second passage sur la ligne d'arrivée, compte-tour à 6		15:12	15:04	14:57
102,200	Troisième passage sur la ligne d'arrivée compte-tour à 5		15:21	15:13	15:06
107,900	Quatrième passage sur la ligne d'arrivée, compte-tour à 4		15:30	15:21	15:14
113,600	Cinquième passage sur la ligne d'arrivée, compte-tour à 3		15:39	15:30	15:22
119,300	Sixième passage sur la ligne d'arrivée, compte-tour à 2		15:48	15:38	15:30
125,000	Septième passage sur la ligne d'arrivée, dernier tour		15:57	15:47	15:38
130,700	Arrivée Finale de la Sportbreizh Elites 2022		16:06	15:56	15:46

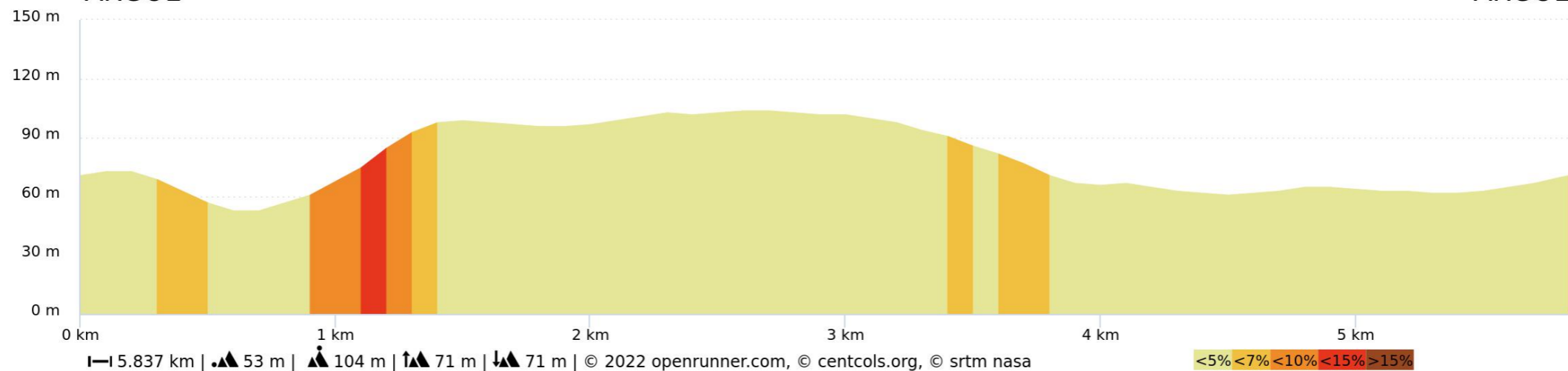
Dimanche 19 Juin 2022

Circuit Final



ARGOL

ARGOL



Le règlement particulier

ARTICLE I - ORGANISATION

La Sportbreizh Elites - Trophée France Bleu Breizh Izel est une course par étapes organisée selon les règlements de la FFC, sous le contrôle technique du Team Sportbreizh.

ARTICLE II - TYPE D'EPREUVE

Cette épreuve est inscrite au calendrier fédéral et sera ouverte aux coureurs Elites 1ère et 2ème catégorie. Le nombre de coureurs maximal par équipe est fixé à 6. La participation d'équipes non retenues par l'organisation est interdite.

ARTICLE III - SECURITE ROUTIERE

Les organisateurs rappellent la nécessité absolue du respect du code de la route, tant pour les coureurs que pour les suiveurs. D'importants moyens de sécurité sont mis en place mais la prudence demeure évidemment essentielle avant, pendant et après la course.

ARTICLE IV - DEFENSE DE L'ENVIRONNEMENT

Les organisateurs appellent au plus grand respect de l'environnement. La course traverse des zones naturelles protégées à préserver absolument. Toute la caravane se doit d'être exemplaire ! Le jury pourra être saisi en cas de faute constatée par les organisateurs. Des zones vertes seront prévues sur chaque étape et seront détaillées lors de la réunion des directeurs sportifs, le vendredi 17 juin 2022 à Pont-de-Buis.

ARTICLE V - PERMANENCE ET RADIO TOUR

L'ensemble des informations concernant la permanence se situent en pages 5 et 6. L'ensemble des dossards et plaques de cadre y seront remis. Chaque coureur pourra par la suite conserver cette dotation.

Les informations courses sont émises sur la fréquence 157.550 MHz. Notre prestataire Trésor Sono pourra éventuellement prêter un poste radio aux équipes qui n'en disposent pas.

ARTICLE VI - ASSISTANCE NEUTRE ET VEHICULES D'EQUIPE

L'assistance technique neutre est assurée par la société Assistance Sports Médias (Shimano) au moyen de deux véhicules et une moto. Les équipes pourront disposer d'un véhicule d'assistance équipe chaque jour. Cependant, il est rappelé que la hauteur maximale des véhicules suiveurs est de 1m66, pour garantir la sécurité des coureurs dans la file de voitures. L'ordre des véhicules lors du premier jour sera déterminé au tirage au sort et par le classement général par équipe pour les jours suivants.

ARTICLE VII - CLASSEMENTS PARTICULIERS

Différents classements annexes seront proposés lors de l'épreuve ; Classement Meilleur Grimpeur (6, 4, 2, 1 pts), Classement des gwenojennou (6, 4, 2, 1 pts), Classement général des bretons et Classement général par équipe (au temps, sur les 3 meilleurs coureurs au général). Le récapitulatif des différents maillots se situe en page 11.

Le règlement particulier

ARTICLE VIII - CLASSEMENT GENERAL

Le classement général de l'épreuve se fait au temps cumulé. Le vainqueur sera donc le coureur ayant parcouru l'ensemble des trois étapes le plus rapidement possible. La grille de prix du classement général est la grille 1830/20. La grille de prix par étape est la grille 1220/20.

ARTICLE IX - LUTTE ANTIDOPAGE

Le règlement antidopage de la FFC s'applique intégralement à la présente épreuve. Les lieux des différents contrôles - s'ils existent - sont déterminés en page 10.

ARTICLE X - PODIUMS PROTOCOLAIRES

Conformément à l'article 1.2.112 du règlement FFC, les coureurs suivants devront se présenter au protocole, chaque jour, dans un délai maximal de 10 minutes après l'arrivée : les trois premiers de l'étape, le premier breton, le leader des Grimpeurs, le leader des gwenojennoù. Lors de la dernière épreuve, la meilleure équipe et les trois premiers du classement général seront invités au protocole.

ARTICLE XI - PENALITES ET DELAI D'ELIMINATION

Le barème des pénalités lors des épreuves par étape de la FFC s'appliquent à la présente épreuve. Lors des trois étapes, le délai d'élimination est de 12% du temps du vainqueur de l'étape. A noter que l'arrivée de la première étape est considérée comme une arrivée au sommet et par conséquent, la règle des trois kilomètres ne s'appliquera pas.

