

35<sup>e</sup> EDITION

Présentation

18 avril 2011

La Dépêche - TOULOUSE



LA ROUTE DU SUD  
— *CYCLISTE* —

**LA DÉPÊCHE**

DU MIDI

## LES GRANDS PARTENAIRES

### Maillot de leader



### Maillot aux points



### Maillot de la montagne



### Maillot des points chauds



## LES MÉDIAS ASSOCIES

### Presse écrite



### Radio



## LES AUTRES PARTENAIRES





LA ROUTE DU SUD  
CYCLISTE

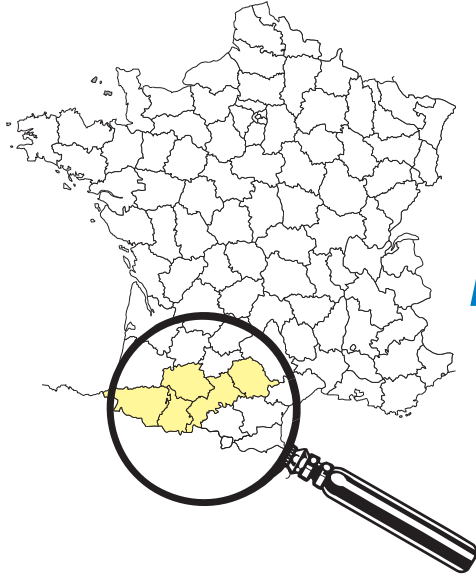
LA DÉPÊCHE

du 16 au 19  
JUIN 2011

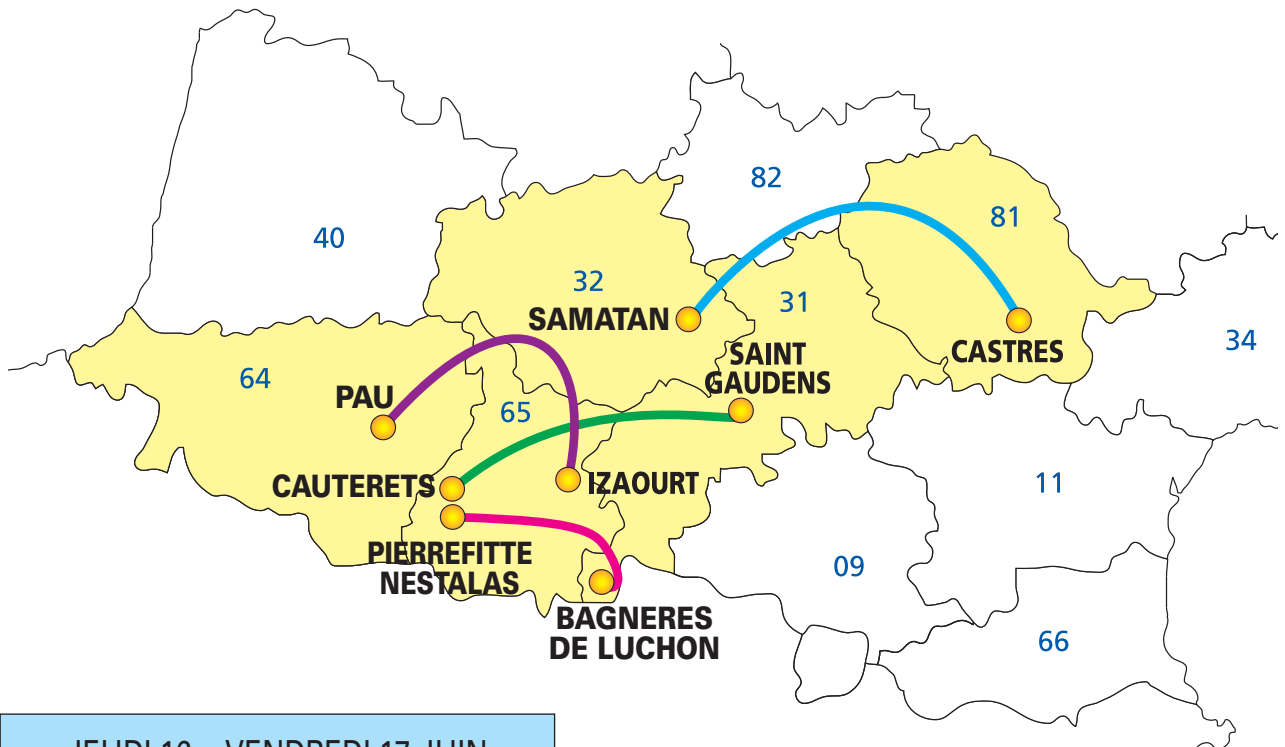


**Daniel MANGEAS**

Speaker officiel  
du Tour de France  
et de la Route du Sud



# Route du Sud 2011



JEUDI 16 - VENDREDI 17 JUIN  
SAMEDI 18 JUIN - DIMANCHE 19 JUIN

**1<sup>er</sup> JOUR:** CASTRES - SAMATAN

**2<sup>e</sup> JOUR:** SAINT GAUDENS - CAUTERETS

**3<sup>e</sup> JOUR:** PIERREFITTE-NESTALAS - BAGNERES DE LUCHON

**4<sup>e</sup> JOUR:** IZAOURT - PAU



LA ROUTE DU SUD  
CYCLISTE

LA DÉPÊCHE  
DU SUD

du 16 au 19  
JUN 2011



CASTRES  
TARN • FRANCE

# CASTRES SAMATAN

1<sup>re</sup> étape  
Jeudi 16 juin



Contrôle de départ: Parc des Expositions

Signature: 9h20 à 10h20

Appel des coureurs: 10h40

Rassemblement et départ fictif: 10h45 Avenue du Sidobre-Rond Point des Filtres, Rue Mérigonde

, Avenue Charles de Gaulle, Rue Villegoudou, Quai des Jacobins, Quai Tourcaudière, Quai du Carras, Rue Docteur Sicard, Place de l'Albinque, Avenue de Lautrec, Côte de Sicardens, D83 Km 0 à St Martial.

Départ réel des coureurs: 11 h. après un parcours 5,5 km

**ATTENTION**  
Présentation des équipes lors  
du contrôle des signatures à 9h20

Partiels	Kilomètres		Itinéraires	Altitudes	Heures de passage			Passage caravane
	Parcourus	A parcourir			40 km/h	42 km/h	44 km/h	
<b>TARN</b>								
0	0	203	<b>CASTRES D83 St Martial Km 0</b>	220	11:00	11:00	11:00	9:30
10	10	193	Lautrec	302	11:15	11:14	11:13	9:46
5	15	188	CR D30 - D83	270	11:22	11:21	11:20	9:54
10	25	178	Graulhet	153	11:37	11:35	11:34	10:11
1	26	177	CR D83 - D964	151	11:39	11:37	11:35	10:13
1	27	176	CR D84 - D964	176	11:40	11:38	11:36	10:14
12	39	164	Le Pigot	184	11:58	11:55	11:53	10:34
1	40	163	CR D964 - D968	155	12:00	11:57	11:54	10:36
3	43	160	CR D968 - D999	148	12:04	12:01	11:58	10:41
3	46	157	CR D999 - D18	155	12:09	12:05	12:02	10:46
3	49	154	CR D4 - D18	155	12:13	12:10	12:06	10:51
2	51	152	CR D964 - D18	155	12:16	12:12	12:09	10:54
0	51	152	CR D 18 - D922	157	12:16	12:12	12:09	10:54
1	52	151	Boissel	163	12:18	12:14	12:10	10:56
4	56	147	<b>Côte de Boissel GPM 3</b>	253	12:24	12:20	12:16	11:02
1,8	57,8	145,2	Cr D26 - D922	238	12:26	12:22	12:18	11:05
2,1	59,9	143,1	D1 Cahuzac Sur Vère D922	195	12:29	12:25	12:21	11:09
4,9	64,8	138,2	CR D1 - D922	298	12:37	12:32	12:28	11:17
7,2	72	131	CR D922 - D600	195	12:48	12:42	12:38	11:29
0,3	72,3	130,7	<b>Cordes sur Ciel PC</b>	209	12:48	12:43	12:38	11:29
0,1	72,4	130,6	CR D8 - D600	209	12:48	12:43	12:38	11:30
0,9	73,3	129,7	Les Cabannes	178	12:49	12:44	12:39	11:31
2,7	76	127	D600 Vindrac D8	164	12:54	12:48	12:43	11:36
2,8	78,8	124,2	CR D26 - D8	186	12:58	12:52	12:47	11:40
0,7	79,5	123,5	D33 Côte de la Cadène D8	295	12:59	12:53	12:48	11:41
4,5	84	119	CR D8 - D15	214	13:06	13:00	12:54	11:49
4,6	88,6	114,4	<b>D 15 Le Verdier D1 Début ZR</b>	186	13:12	13:06	13:00	11:57
2,6	91,2	111,8	CR D1 - D4	176	13:16	13:10	13:04	12:01
2,2	93,4	109,6	<b>D4 Castelnau de Montmiral D964 GPM 3</b>	262	13:20	13:13	13:07	12:04
3,1	96,5	106,5	CR D 1 - D964	169	13:24	13:17	13:11	12:10
0,8	97,3	105,7	<b>Saint Martin d'Espinas Fin ZR</b>	171	13:25	13:19	13:12	12:11
3,8	101,1	101,9	Cr D964 - D14	154	13:31	13:24	13:17	12:17
4,1	105,2	97,8	<b>D20 Les Barrières D14 GPM 2</b>	259	13:37	13:30	13:23	12:24
0,2	105,4	97,6	CR D14 - D5	262	13:38	13:30	13:23	12:24
1,4	106,8	96,2	CR D5 - D28	262	13:40	13:32	13:25	12:27
3,6	110,4	92,6	CR D28 - D999	163	13:45	13:37	13:30	12:33
5,6	116	87	CR D35 D999	140	13:54	13:45	13:38	12:42
5,8	121,8	81,2	<b>D999 HAUTE GARONNE D14</b>	129	14:02	13:54	13:46	12:52
4,5	126,3	76,7	Le Born	203	14:09	14:00	13:52	12:59
5,3	131,6	71,4	D14 Villemur sur Tarn D29	112	14:17	14:08	13:59	13:08
2	133,6	69,4	Magnanac	102	14:20	14:10	14:02	13:11
5,8	139,4	63,6	Villaudric	139	14:29	14:19	14:10	13:21
5	144,4	58,6	<b>D29 Fronton D71A PC</b>	146	14:36	14:26	14:16	13:29
1,1	145,5	57,5	<b>CR D71A - D29 Début ZR</b>	156	14:38	14:27	14:18	13:31
6,5	152	51	CR D820-D29	113	14:48	14:37	14:27	13:42
3	155	48	<b>D20 Ondes D29 Fin ZR</b>	106	14:52	14:41	14:31	13:47
0,4	155,4	47,6	CR D29 - D17	105	14:53	14:42	14:31	13:47
1,6	157	46	D2 Grenade D17	114	14:55	14:44	14:34	13:50
7	164	39	D87A - D17	122	15:06	14:54	14:43	14:02
3,6	167,6	35,4	D1 Montaignut sur Save D17	131	15:11	14:59	14:48	14:08
4,9	172,5	30,5	D17 Léviganc N224	140	15:18	15:06	14:55	14:16
5	177,5	25,5	<b>N224 GERS D9</b>	147	15:26	15:13	15:02	14:24
1,5	179	24	Ségouvielle	149	15:28	15:15	15:04	14:27
5,1	184,1	18,9	<b>D9 L'Isle en Jourdain D634 PC</b>	146	15:36	15:23	15:11	14:35
10	194,1	8,9	D247 Labastide sur Saves D634	163	15:51	15:37	15:24	14:52
7	201,1	1,9	CR D634 - D632	162	16:01	15:47	15:34	15:03
1,4	202,5	0,5	CR D632 - D4	164	16:03	15:49	15:36	15:05
0,5	203	0	<b>SAMATAN</b>	163	16:04	15:50	15:36	15:06

L'arrivée sera jugée après un virage à angle droit au bout d'une ligne droite de 250 m



LA ROUTE DU SUD  
CYCLISTE

LA DÉPÊCHE

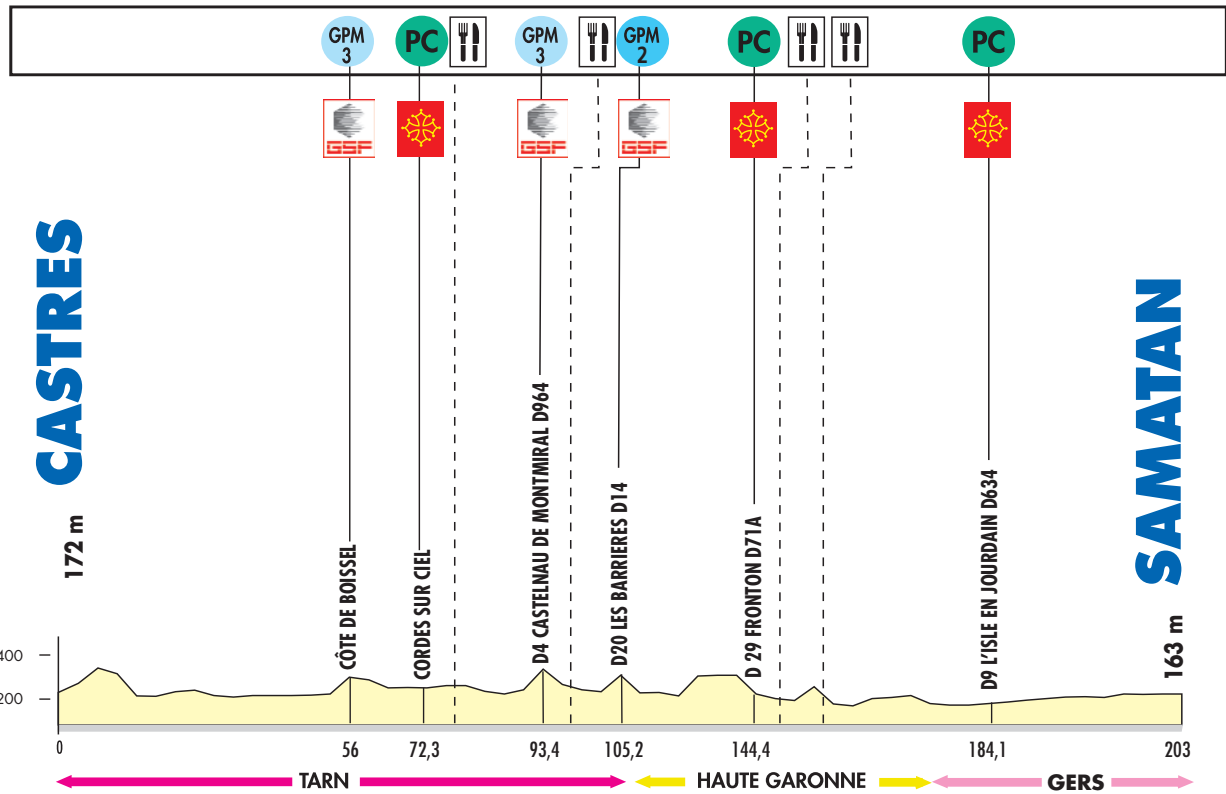
du 16 au 19  
JUN 2011



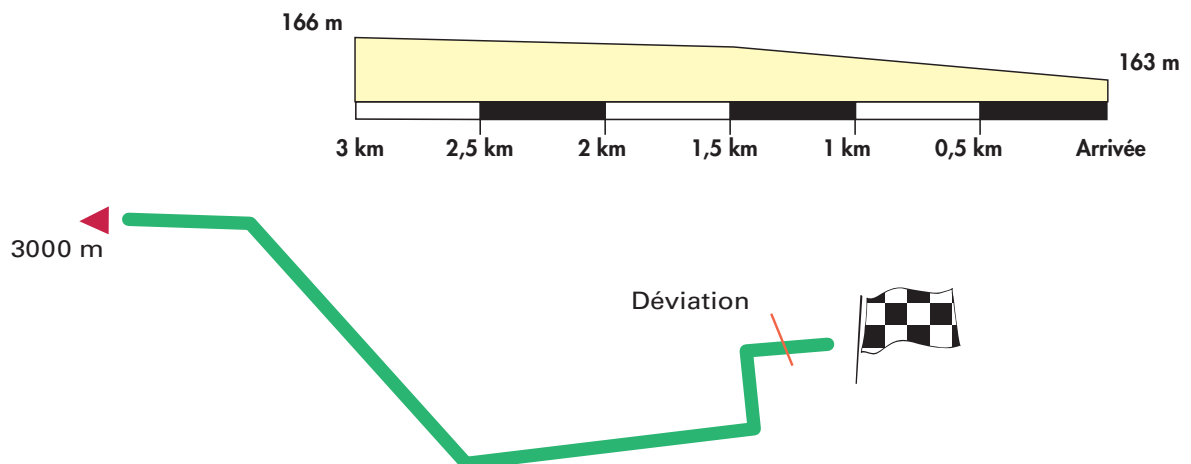
CASTRES  
TARN • FRANCE

# CASTRES SAMATAN

1<sup>re</sup> étape  
Jeudi 16 juin



## 3 DERNIERS KILOMETRES





LA ROUTE DU SUD  
CYCLISTE

LA DÉPÊCHE

du 16 au 19  
JUN 2011



SAINT-GAUDENS  
PYRÉNÉES COMMINGES

# ST GAUDENS CAUTERETS

2<sup>e</sup> étape

Vendredi 17 juin



**Contrôle de départ:** Parc des Expo Villeneuve de Rivière  
**Signature:** de 10h à 10h45  
**Appel des coureurs:** 11 h  
**Rassemblement et départ fictif:** 11h10, Parc des Expos, D817 Saint Gaudens, Av. René Dreyfus, Av. Mal Joffre, Bd Pasteur, Av. Gaston Phoebus, Place du Mal Juin, Bd Charles de Gaulle, Bd Pasteur, Avenue Mal Joffre, Avenue René Dreyfus,  
**Départ réel des coureurs :** Km 0 après le giratoire (après un parcours urbain de 3,5 km)

Kilomètres			Itinéraires	Altitudes	Heures de passage			Passage caravane	
Partiels	Parcourus	A parcourir			35 km/h	37 km/h	39 km/h		
<b>HAUTE GARONNE</b>									
0	0	177	<b>St GAUDENS D817</b>		403	11:30	11:30	11:30	10:00
3,5	3,5	173,5	Villeneuve de Rivière		379	11:36	11:35	11:35	10:06
9,5	13	164	Montréjeau		415	11:52	11:51	11:50	10:24
<b>2</b>	<b>15</b>	<b>162</b>	<b>HAUTES PYRENEES</b>		<b>450</b>	<b>11:55</b>	<b>11:54</b>	<b>11:53</b>	10:28
9,5	24,5	152,5	CR D24 Pinas D817		580	12:12	12:09	12:07	10:46
1,9	26,4	150,6	La Demi Lune		603	12:15	12:12	12:10	10:49
<b>2,6</b>	<b>29</b>	<b>148</b>	<b>D939 Lannemezan D817 PC</b>		<b>600</b>	<b>12:19</b>	<b>12:17</b>	<b>12:14</b>	10:54
4,5	33,5	143,5	CR D938 Capvern D817		600	12:27	12:24	12:21	11:02
10	43,5	133,5	PN 140		602	12:44	12:40	12:36	11:21
0,5	44	133	Lanespède		312	12:45	12:41	12:37	11:22
1	45	132	Ozon		308	12:47	12:42	12:39	11:24
1,5	46,5	130,5	D817 TOURNAY D20		273	12:49	12:45	12:41	11:27
0,9	47,4	129,6	PN 144		263	12:51	12:46	12:42	11:28
5,6	53	124	Cieutat		540	13:00	12:55	12:51	11:39
1,5	54,5	122,5	CR D20 D938		575	13:03	12:58	12:53	11:42
10,9	65,4	111,6	Mauvezin		500	13:22	13:16	13:10	12:02
<b>3,8</b>	<b>69,2</b>	<b>107,8</b>	<b>Capvern : Côte de l'Escaladieu GPM3</b>		<b>615</b>	<b>13:28</b>	<b>13:22</b>	<b>13:16</b>	12:09
1,4	70,6	106,4	<b>CR D929A D938 Début ZR</b>		625	13:31	13:24	13:18	12:12
3,4	74	103	<b>CR D938 D929A Fin ZR</b>		585	13:36	13:30	13:23	12:18
6,2	80,2	96,8	CR D929A D929		585	13:47	13:40	13:33	12:30
1,3	81,5	95,5	Heches		652	13:49	13:42	13:35	12:33
2	83,5	93,5	Rebouc		604	13:53	13:45	13:38	12:36
<b>3,5</b>	<b>87</b>	<b>90</b>	<b>Sarrancolin PC</b>		<b>638</b>	<b>13:59</b>	<b>13:51</b>	<b>13:43</b>	12:43
7	94	83	D929 Arreau D918		714	14:11	14:02	13:54	12:56
<b>12,5</b>	<b>106,5</b>	<b>70,5</b>	<b>Col d'Aspin GPM1</b>		<b>1489</b>	<b>14:32</b>	<b>14:22</b>	<b>14:13</b>	13:19
5	111,5	65,5	Espiadet		1120	14:41	14:30	14:21	13:29
1,5	113	64	<b>Payolle Début ZR</b>		1100	14:43	14:33	14:23	13:32
6,5	119,5	57,5	D935 Ste Marie de Campans D918		860	14:54	14:43	14:33	13:44
5	124,5	52,5	<b>Gripp Fin ZR</b>		1023	15:03	14:51	14:41	13:53
2	126,	50,5	Bagnet		1086	15:06	14:55	14:44	13:57
6	132,5	44,5	La Mongie		1744	15:17	15:04	14:53	14:08
<b>4</b>	<b>136,5</b>	<b>40,5</b>	<b>Col du Tourmalet GPM1</b>		<b>2115</b>	<b>15:24</b>	<b>15:11</b>	<b>15:00</b>	14:16
11	147,5	29,5	Barèges		1250	15:42	15:29	15:16	14:36
7	154,5	22,5	D918 Luz St Sauveur D921		720	15:54	15:40	15:27	14:50
1	155,5	21,5	Esquizee Serres		716	15:56	15:42	15:29	14:51
1	156,5	20,5	CR D12 D921		490	15:58	15:43	15:30	14:53
8	164,5	12,5	D913 Soulom D921		510	16:12	15:56	15:43	15:08
<b>2,5</b>	<b>167</b>	<b>10</b>	<b>Pierrefitte-Nestalas PC</b>		<b>465</b>	<b>16:16</b>	<b>16:00</b>	<b>15:46</b>	15:13
1	168	9	CR D921 D920		500	16:18	16:02	15:48	15:15
9	177	0	<b>CAUTERETS</b>		940	16:33	16:17	16:02	15:32

L'arrivée sera jugée face à l'hôtel de ville, en côte après un virage à angle droit à 50 m de la ligne.



LA ROUTE DU SUD  
CYCLISTE

LA DÉPÊCHE

du 16 au 19  
JUN 2011



SAINT-GAUDENS  
PYRÉNÉES COMMINGES

# ST GAUDENS CAUTERETS

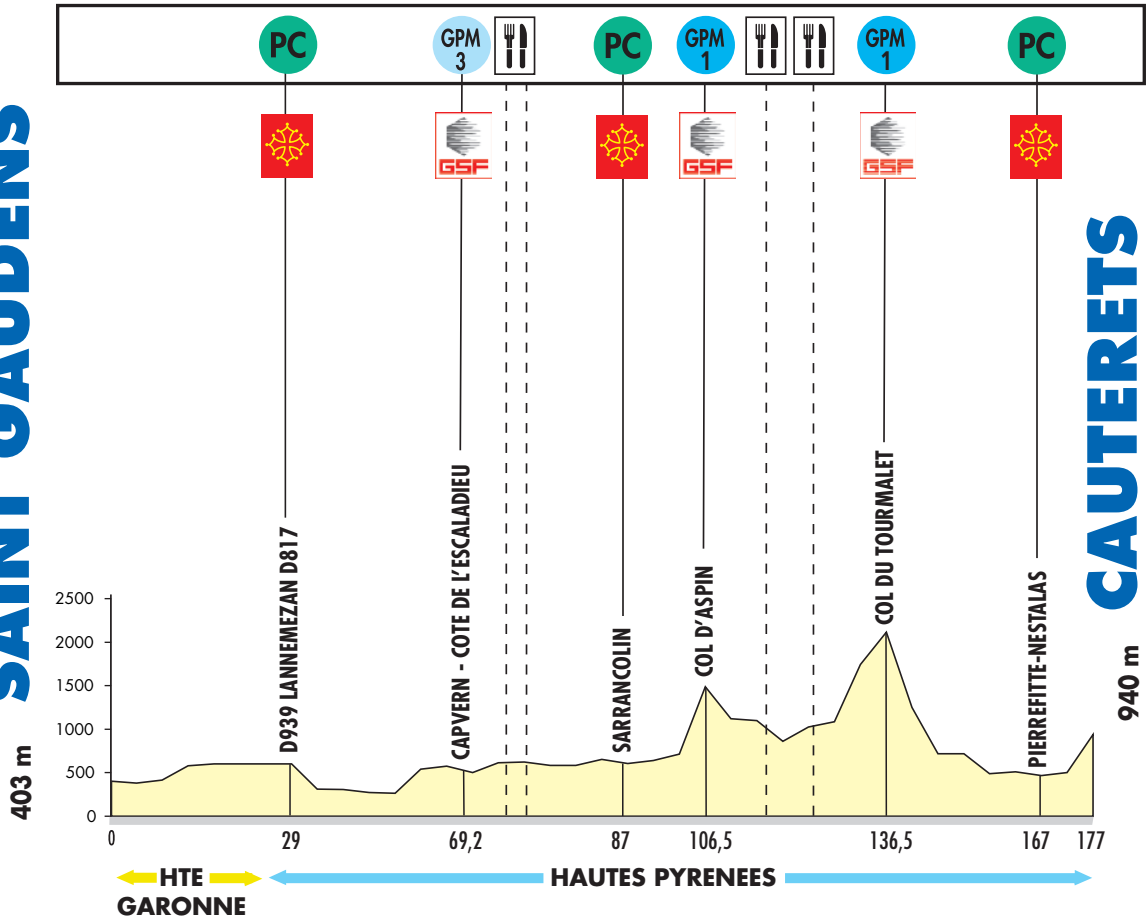
2<sup>e</sup> étape

Vendredi 17 juin

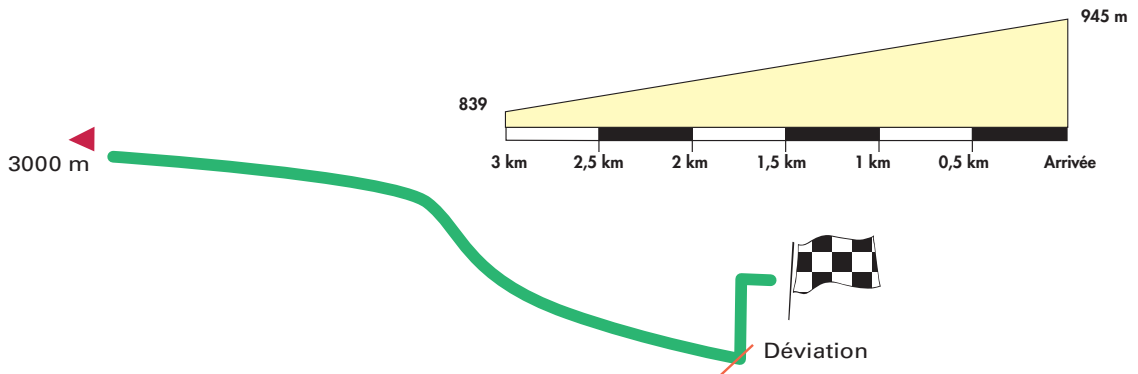


SAINT GAUDENS

CAUTERETS



## 3 DERNIERS KILOMETRES





LA ROUTE DU SUD  
CYCLISTE

LA DÉPÊCHE  
DU MIDI

du 16 au 19  
JUIN 2011

# PIERREFITTE-NESTALAS BAGNERES DE LUCHON

Étape Souvenir Serge LAPEBIE

3<sup>e</sup> étape

Samedi 18 juin



Contrôle de départ: Av Mal Leclerc,  
Signature: 9h35 à 10h35  
Appel des coureurs: 10h45  
Rassemblement et départ fictif: 10h55, Avenue Général Leclerc, Place Mal Foch, Avenue Jean Moulin, D 921  
Départ réel des coureurs: KM 0 au panneau Sortie Pierrefitte-Nestaldas, après un parcours urbain de 1,7 km

Partiels	Kilomètres		Itinéraires	Altitudes	Heures de passage			Passage caravane
	Parcourus	A parcourir			35 km/h	37 km/h	39 km/h	
<b>HAUTES PYRENEES</b>								
0	0	197	<b>PIERREFITTE NESTALAS D921</b>	470	11:00	11:00	11:00	9:30
3,5	3,5	193,5	Lau Balagnas	435	11:06	11:05	11:05	9:36
0,9	4,4	192,6	CR D921 Argelès-Gazost D921B	453	11:07	11:07	11:06	9:38
1,8	6,2	190,8	CR D913 D100	395	11:10	11:10	11:09	9:41
1,2	7,4	189,6	CR D100 Ayros-Arbouix D13	460	11:12	11:12	11:11	9:43
2,3	9,7	187,3	Boô Silhen	417	11:16	11:15	11:14	9:47
5,8	15,5	181,5	Lugagnan	396	11:26	11:25	11:23	9:58
0,2	15,7	181,3	CR D13 D821	386	11:26	11:25	11:24	9:58
0,5	16,2	180,8	CR D821 D937	390	11:27	11:26	11:24	9:59
1,6	17,8	179,2	CR D937 N21	395	11:30	11:28	11:27	10:02
0,5	18,3	178,7	Lourdes	413	11:31	11:29	11:28	10:03
1,8	20,1	176,9	CR N21 D937	409	11:34	11:32	11:30	10:07
3,3	23,4	173,6	Arcizac	405	11:40	11:37	11:36	10:13
2,3	25,7	171,3	Escoubès Poutz	389	11:44	11:41	11:39	10:17
5	30,7	166,3	Côte de Loucrup	540	11:52	11:49	11:47	10:26
2,4	33,1	163,9	CR D937 Montgaillard D935	457	11:56	11:53	11:50	10:31
1,9	35	162	Trébons	474	12:00	11:56	11:53	10:34
2	37	160	<b>Pouzac PC</b>	512	12:03	12:00	11:56	10:38
1,5	38,5	158,5	D935 Bagnères de Bigorre D938	555	12:06	12:02	11:59	10:40
6,9	45,4	151,6	CR D20 Le Hailla D938	582	12:17	12:13	12:09	10:53
6	51,4	145,6	Abbaye de l'Escaladieu	316	12:28	12:23	12:19	11:04
2,6	54	143	Mauvezin	467	12:32	12:27	12:23	11:09
3,8	57,8	139,2	<b>D938 Capvern D817 GPM3</b>	609	12:39	12:33	12:28	11:16
0,1	57,9	139,1	CR D817 D933	612	12:39	12:33	12:29	11:16
0,3	58,2	138,8	CR D933 D817	614	12:39	12:34	12:29	11:17
6,8	65	132	Lannemezan	589	12:51	12:45	12:40	11:29
3	68	129	La Demi Lune	604	12:56	12:50	12:44	11:35
0,5	68,5	128,5	Pinas	585	12:57	12:51	12:45	11:36
8,6	77,1	119,9	<b>HAUTE GARONNE</b>	540	13:12	13:05	12:58	11:52
2,9	80	117	D817 Montréjeau D825	464	13:17	13:09	13:03	11:57
2,6	82,6	114,4	<b>Gourdan Polignan PC</b>	447	13:21	13:13	13:07	12:02
0,4	83	114	<b>Début ZR</b>	447	13:22	13:14	13:07	12:02
3	86	111	<b>CR D825 N125 Fin ZR</b>	450	13:27	13:19	13:12	12:08
2,5	88,5	108,5	CR D822 N125	460	13:31	13:23	13:16	12:13
11,5	100	97	CR 825 N125	479	13:51	13:42	13:33	12:34
5	105	92	Saint Béat	505	14:00	13:50	13:41	12:43
0,2	105,2	91,8	CR N125 D44E	650	14:00	13:50	13:41	12:43
2,8	108	89	Boutx	700	14:05	13:55	13:46	12:49
7	115	82	<b>Col du Menté GPM1</b>	1349	14:17	14:06	13:56	13:01
5,6	120,6	76,4	Ger de Boutx	885	14:26	14:15	14:05	13:12
1,4	122	75	<b>CR D44 D85 Début ZR</b>	725	14:29	14:17	14:07	13:14
4,7	126,7	70,3	CR D85 La Henne Morte D618	640	14:37	14:25	14:14	13:23
4,8	131,5	65,5	CR D5 D618	538	14:45	14:33	14:22	13:32
2,5	134	63	<b>Juzet d'Izaut Fin ZR</b>	575	14:49	14:37	14:26	13:36
9,3	143,3	53,7	Col des Ares	797	15:05	14:52	14:40	13:54
4,2	147,5	49,5	Antichan de Frontigne	616	15:12	14:59	14:46	14:01
0,5	148	49	CR D9 La Palombière D618	580	15:13	15:00	14:47	14:02
3,7	151,7	45,3	<b>D 618 Fronsac D33S PC</b>	475	15:20	15:06	14:53	14:09
0,9	152,6	44,4	CR D33 N125	445	15:21	15:07	14:54	14:11
0,6	153,2	43,8	CR N125 D33A	479	15:22	15:08	14:55	14:12
1,4	154,6	42,4	PN 16	468	15:25	15:10	14:57	14:14
0,1	154,7	42,3	CR D825 D924	470	15:25	15:10	14:58	14:15
1,3	156	41	Siradan	500	15:27	15:12	15:00	14:17
2,5	158,5	38,5	CR D22 D924	601	15:31	15:17	15:03	14:22
0,8	159,3	37,7	Cazarilh	614	15:33	15:18	15:05	14:23
0,7	160	37	Mauléon Barrousse	570	15:34	15:19	15:06	14:24
1,5	161,5	35,5	Ferrère	696	15:36	15:21	15:08	14:27
7,5	169	28	Grange de Crouhens	840	15:49	15:34	15:20	14:41
10	179	18	<b>Port de Balès HAUTE GARONNE GPM1</b>	1755	16:06	15:50	15:35	14:59
5	184	13	D925 Bourg d'Oueil D51	1318	16:15	15:58	15:43	15:09
1	185	12	Cires	1257	16:17	16:00	15:44	15:10
0,5	185,5	11,5	Caubous	1244	16:18	16:00	15:45	15:11
1,5	187	10	Mayrène	1194	16:20	16:03	15:47	15:14
3	190	7	Saint Paul d'Oueil	1104	16:25	16:08	15:52	15:20
2	192	5	CR D51-D618	824	16:29	16:11	15:55	15:23
5	197	0	<b>BAGNERES DE LUCHON</b>	638	16:37	16:19	16:03	15:33

L'arrivée sera jugée allée d'Etigny, après une ligne droite de 200 m





LA ROUTE DU SUD  
CYCLISTE

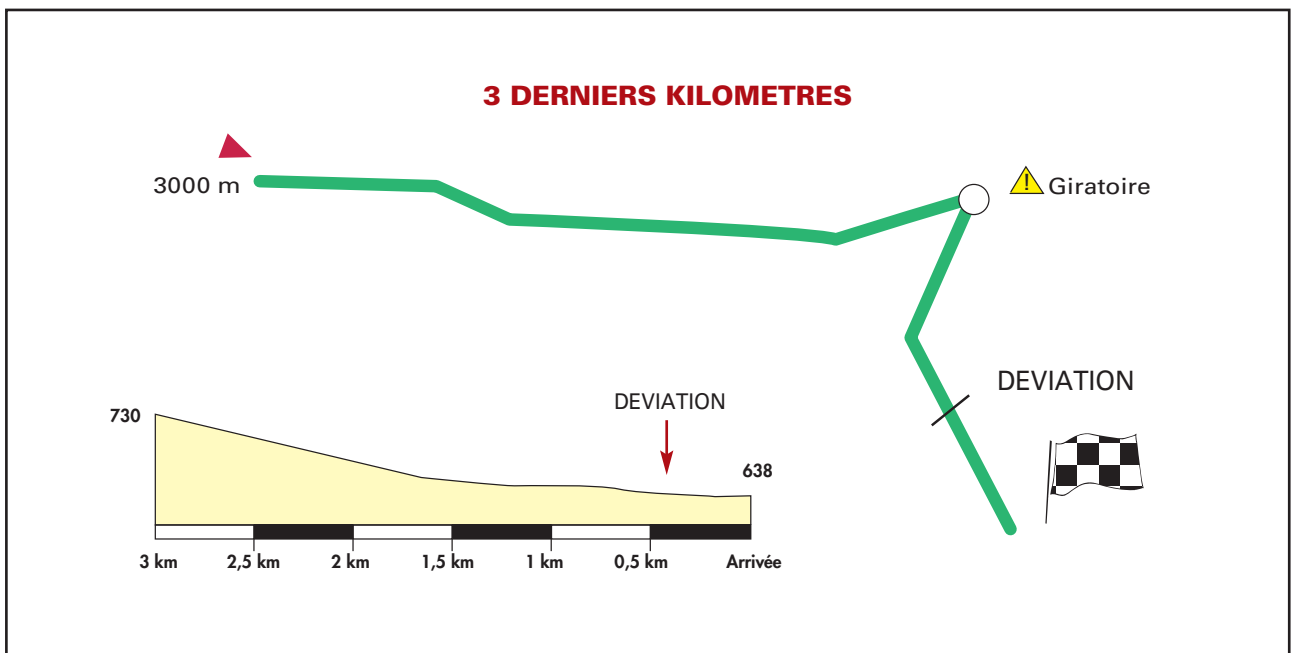
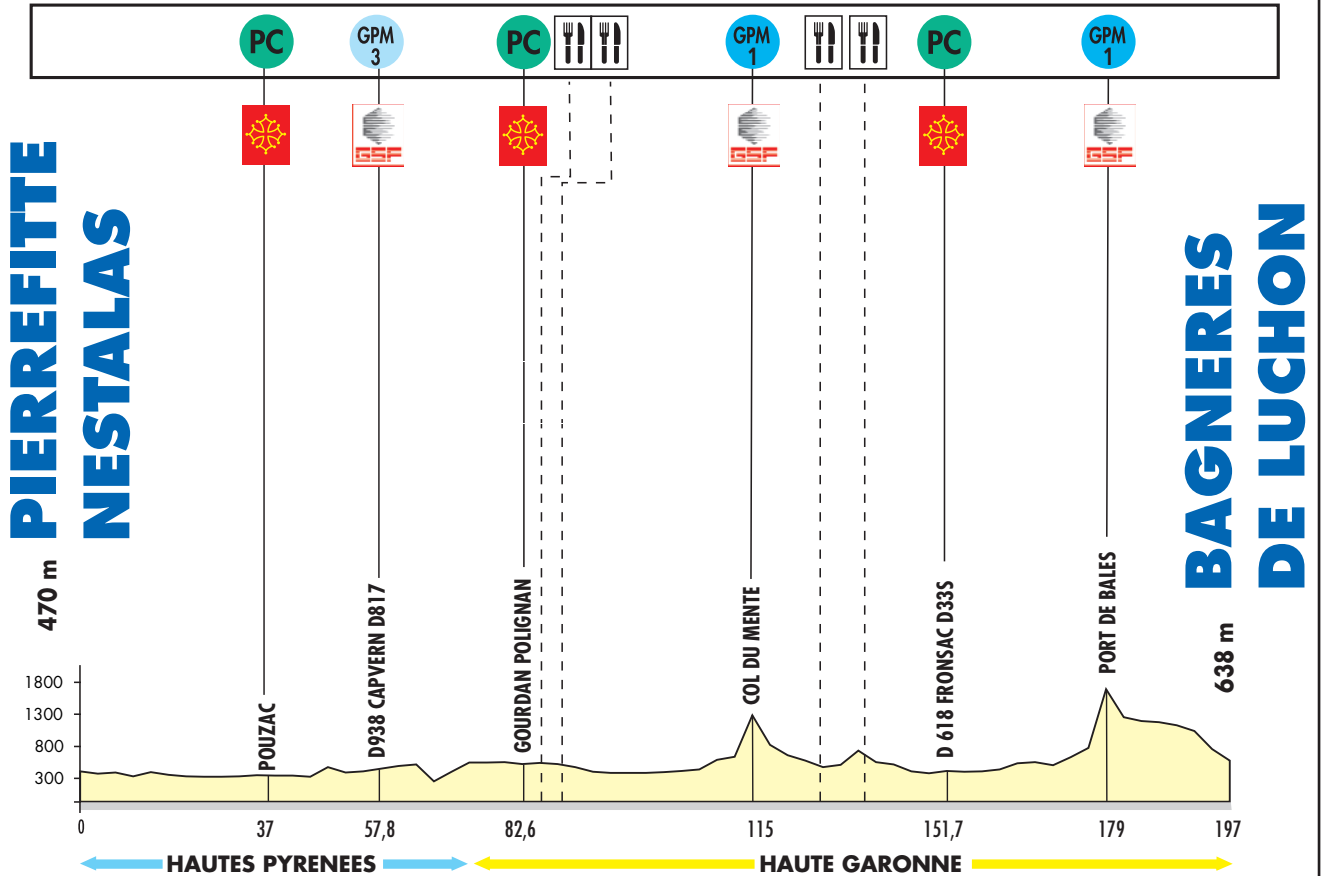
LA DÉPÊCHE  
du 16 au 19  
JUN 2011

# PIERREFITTE-NESTALAS BAGNERES DE LUCHON

Étape Souvenir Serge LAPEBIE

3<sup>e</sup> étape  
Samedi 18 juin

Lucchon





LA ROUTE DU SUD  
CYCLISTE

LA DÉPÊCHE  
du 16 au 19  
JUN 2011



# IZAOURT

**PAU**  
4<sup>e</sup> étape  
Dimanche 19 juin



**Contrôle de départ:** Place de la Mairie  
**Signature:** 11h40 à 12h40  
**Appel des coureurs:** 12H45  
**Rassemblement et départ fictif:** 12h50 à Izaourt : boucle de 4,7 km autour du village sur la D22, puis D825 et D26  
**Départ réel des coureurs:** Km 0 sortie Izaourt sur la D825.

Kilomètres			Heures de passage				Passage caravane	
Partiels	Parcourus	A parcourir	Itinéraires	Altitudes	40 km/h	42 km/h		44 km/h
<b>HAUTES PYRENEES</b>								
0	0	143	<b>D825 IZAOURT N125</b>	458	13:00	13:00	13:00	11:30
0,5	0,5	142,5	<b>N125 HAUTE GARONNE D825</b>	461	13:00	13:00	13:00	11:30
0,5	1	142	CR D122 N925	469	13:01	13:01	13:01	11:31
0,2	1,2	141,8	CR D925 D825	458	13:01	13:01	13:01	11:31
0,6	1,8	141,2	PN	453	13:02	13:02	13:02	11:32
0,8	2,6	140,4	CR N125 D825	447	13:03	13:03	13:03	11:33
4,2	6,8	136,2	Gourdan Polignan	447	13:10	13:09	13:09	11:40
1,5	8,3	134,7	D825 D817	450	13:12	13:11	13:11	11:42
0,5	8,8	134,2	<b>Montréjeau PC</b>	464	13:13	13:12	13:12	11:43
3	11,8	131,2	<b>HAUTES PYRENEES</b>	520	13:17	13:16	13:16	11:48
8,7	20,5	122,5	Pinas	585	13:30	13:29	13:27	12:01
1,8	22,3	120,7	La Demi-Lune	603	13:33	13:31	13:30	12:04
2,2	24,5	118,5	D817 Lannemezan D939	589	13:36	13:35	13:33	12:07
11,8	36,3	106,7	CR D10 Galan D939	367	13:54	13:51	13:49	12:25
5,6	41,9	101,1	CR D21 - D939	300	14:02	13:59	13:57	12:33
2,8	44,7	98,3	Puydarrieux	376	14:07	14:03	14:00	12:38
4,5	49,2	93,8	CR D939 D632	250	14:13	14:10	14:07	12:45
0,7	49,9	93,1	<b>Trie sur Baïse D632 PC</b>	243	14:14	14:11	14:08	12:46
0,3	50,2	92,8	CR D632 D17	244	14:15	14:11	14:08	12:46
6,5	56,7	86,3	Bernadets-Debat	326	14:25	14:21	14:17	12:56
0,9	57,6	85,4	<b>D17 GERS D3</b>	301	14:26	14:22	14:18	12:57
1,2	58,8	84,2	Castex	312	14:28	14:24	14:20	12:59
5,5	64,3	78,7	D3 Miélan N21	278	14:36	14:31	14:27	13:08
1,7	66	77	CR N21 D3	205	14:39	14:34	14:30	13:10
6	72	71	Tillac	184	14:48	14:42	14:38	13:19
10	82	61	<b>D3 Marcillac D943 PC</b>	155	15:03	14:57	14:51	13:35
1,4	83,4	59,6	<b>Début ZR</b>	155	15:05	14:59	14:53	13:37
4,6	88	55	<b>Auriebat Fin de ZR</b>	220	15:12	15:05	15:00	13:44
0,7	88,7	54,3	<b>D5 HAUTES PYRENEES D943</b>	179	15:13	15:06	15:00	13:45
0,3	89	54	CR D5 Auriebat D943	180	15:13	15:07	15:01	13:45
1	90	53	<b>Côte d'Auriebat GPM3</b>	225	15:15	15:08	15:02	13:47
5,6	95,6	47,4	Maubourguet	176	15:23	15:16	15:10	13:55
0,7	96,3	46,7	CR D935 - D943	176	15:24	15:17	15:11	13:56
0,1	96,4	46,6	PN 78	176	15:24	15:17	15:11	13:57
3,1	99,5	43,5	<b>Lahitte-Toupière GPM3</b>	290	15:29	15:22	15:15	14:01
4,3	103,8	39,2	Lisarre Vidouze	217	15:35	15:28	15:21	14:08
3,2	107	36	<b>PYRENEES ATLANTIQUES</b>	225	15:40	15:32	15:25	14:13
3,6	110,6	32,4	Lembeye	311	15:45	15:38	15:30	14:18
5,4	116	27	Simacourbe	303	15:54	15:45	15:38	14:26
3,8	119,8	23,2	D211 Monassut-Adirack D943	240	15:59	15:51	15:43	14:32
2,2	122	21	CR D42 - D943	315	16:03	15:54	15:46	14:36
1,4	123,4	19,6	St Laurent de Bretagne	296	16:05	15:56	15:48	14:38
3,6	127	16	D7 Saint Jammes D943	303	16:10	16:01	15:53	14:43
2	129	14	Morlaas	288	16:13	16:04	15:55	14:46
5	134	9	CR D206 - D943	340	16:21	16:11	16:02	14:54
0,8	134,8	8,2	CR D38 - D943	289	16:22	16:12	16:03	14:55
1,7	136,5	6,5	CR D938 - D943	238	16:24	16:15	16:06	14:58
0,5	137	6	Entrée ville de PAU	200	16:25	16:15	16:06	14:59
6,0	143,0	0	<b>PAU</b>	204	16:34	16:24	16:15	15:08

L'arrivée sera jugée devant le stade du Hameau, au bout d'une ligne droite de 200m, après un virage à gauche à 90°.



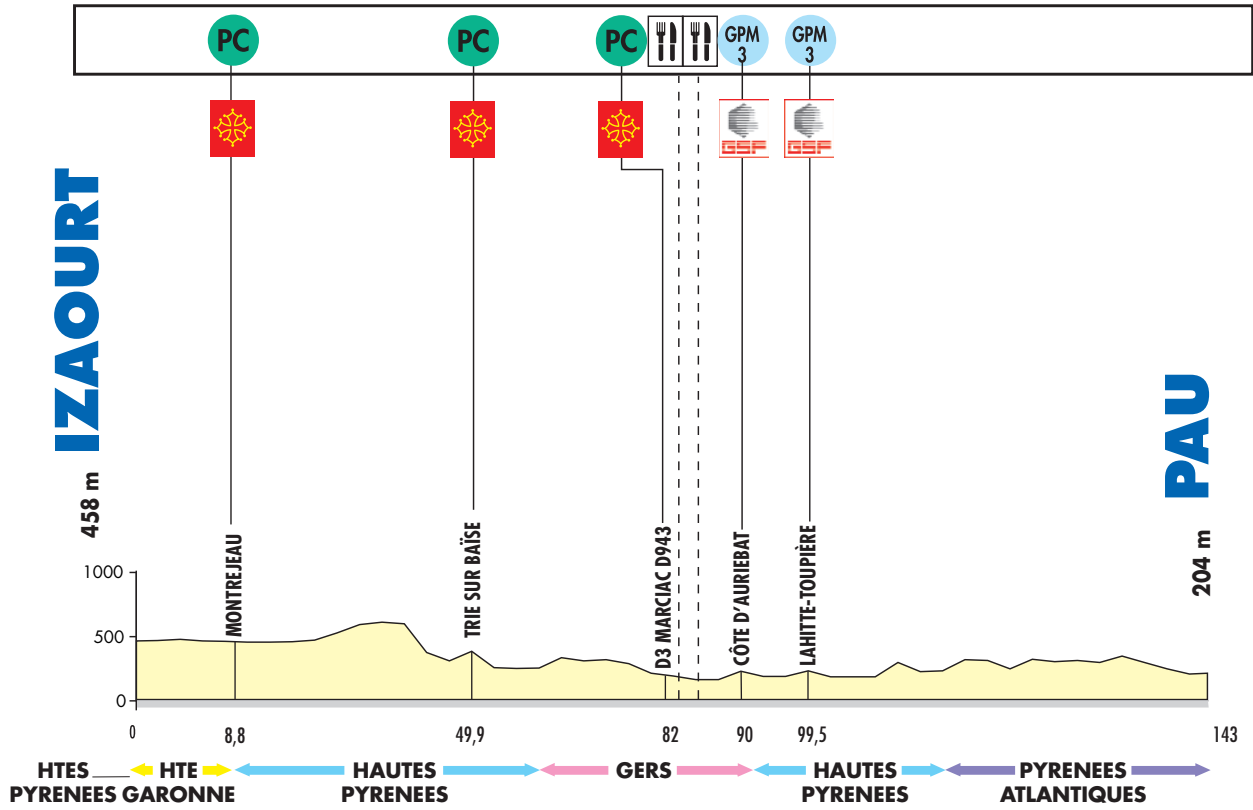
LA ROUTE DU SUD  
CYCLISTE

LA DÉPÊCHE

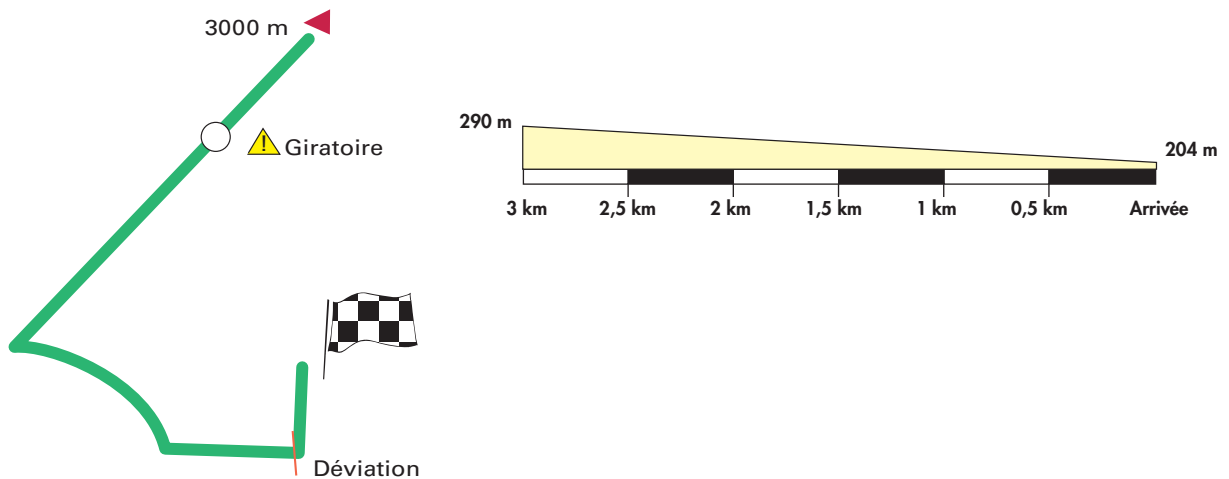
du 16 au 19  
JUN 2011

# IZAOURT

**PAU**  
4<sup>e</sup> étape  
Dimanche 19 juin



## 3 DERNIERS KILOMETRES





LA ROUTE DU SUD  
CYCLISTE

LA DÉPÊCHE  
DU MIDI

T A R N



CONSEIL  
GENERAL



imprimerie  
**couleurs**  
d'autan

