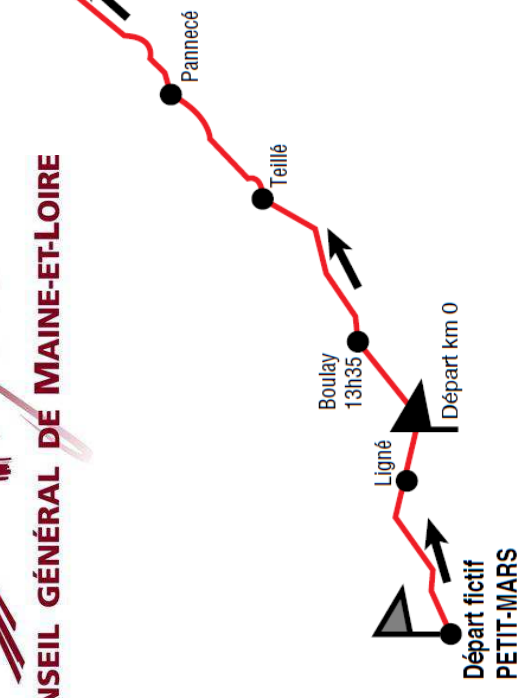
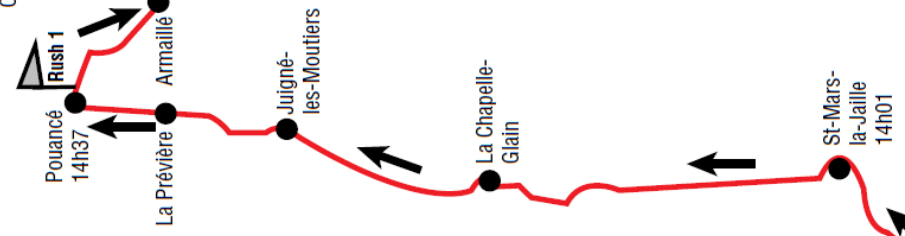
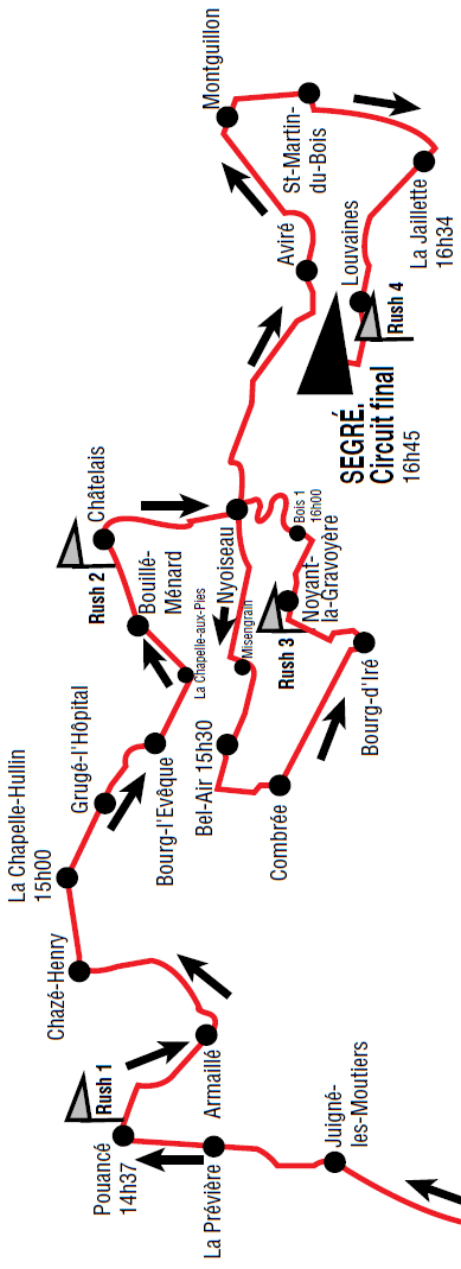




CONSEIL GÉNÉRAL DE MAINE-ET-LOIRE

**11 mars 2012**  
**NANTES-SEGRÉ**  
 CATEGORIE ELITE NATIONALE  
 33<sup>ème</sup> édition



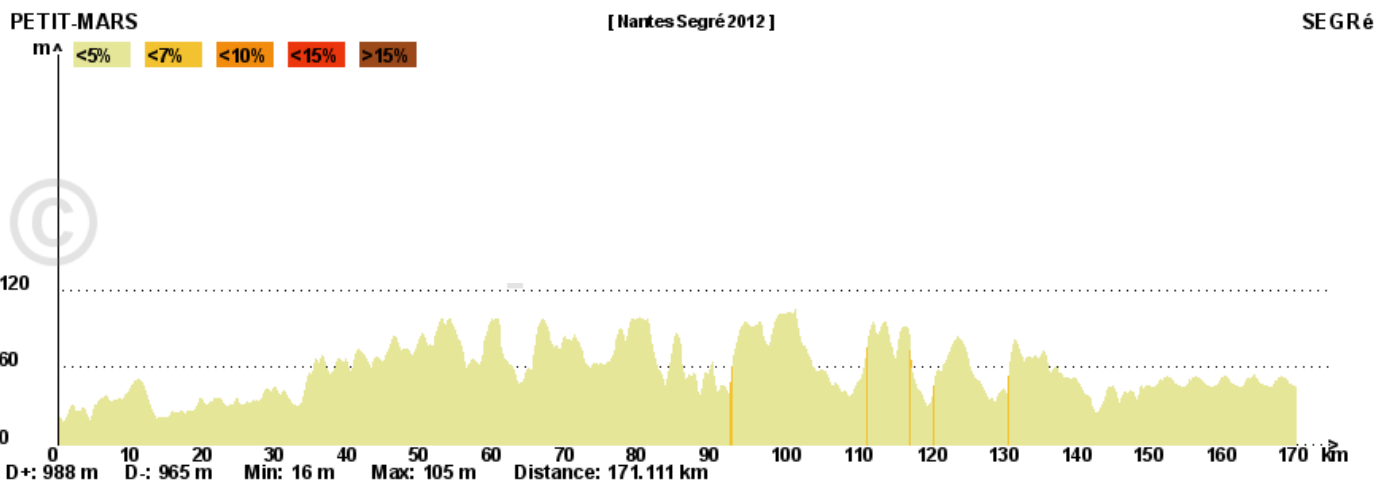
Organisation Entente Sportive Segré Haut Anjou

# NANTES - SEGRÉ

## *PALMARES*

1980 - MADIOT Marc	1991 - LEPROUX Denis	2002 - ROY Jeremy
1981 - VINCENT Yves	1992 - WRONA Zieslaw	2003 - CONAN Stéphane
1982 - METRIAU Gilles	1993 - CURRY Jean Christophe	2004 - BOYER Anthony
1983 - MADIOT Yvon	1994 - HURFORD Andy	2005 - DIGUET Christophe
1984 - BOUHIER Jean Louis	1995 - ARNAUD Freddy	2006 - CHARRIER Franck
1985 - METRIAU Gilles	1996 - GALBADON Grégory	2007 - CHERRUAULT Kevin
1986 - GIBEAUX Eric	1997 - CHAMPEYMONT Franck	2008 - CHERRUAULT Kevin
1987 - LEZIN Thierry	1998 - CHRISTOPHER Tim	2009 - GONNET Julien
1988 - BARRAULT Thierry	1999 - WOECKLER Thomas	2010 - TULIK Angelo
1989 - PASGRIMAUD Didier	2000 - SIMON Stéphane	2011 - CHARRIER Franck
1990 - DALIBARD Philippe	2001 - BICHOT Freddy	

## PROFIL DE L'ÉPREUVE



# NANTES – SEGRÉ 11 MARS 2012

*Organisation Administrative et Technique*

## Comité d'organisation

Président : Bernard POINTEAU  
Membres : Marie FOUIN  
Gilles FOUIN  
Rémy LOISEAU  
Patricia NICOLAS  
Sophie LARDEUX  
Hubert ALLARD  
Jean-Yves GALISSON  
Serge GROBOIS  
Joseph LARDEUX

## Officiels

**Directeur de l'organisation :** Bernard POINTEAU  
**Commissaires titulaires :** Guillaume VERGER  
Jean-Louis BRETON  
Jacky Tridon  
**Président du Jury**  
**Directeur de course** Guillaume VERGER  
**Commissaire moto :** Norbert JEANNEAU  
**Juge à l'arrivée :** Alain LECRECQ  
**Inspecteur médical :**

## Structure Technique

**Liaison radio :** Service Compétitions Évènements  
**Photo-finish :** Mr BRAULT  
**Secrétariat :** Patricia NICOLAS  
**Médecin :** Krikor SARKISSIAN  
**Ambulances :** La Croix Blanche  
**Moto info :** Loïc LAVAL  
**Moto régulateur** Gilles BOLLÉ  
**Ardoisier :** Catherine LEMARCHAND  
**Juge Rush :** Pascal GALISSON  
**Speaker** Jacky JUTEAU  
**Animateur :** Michel COQUARD  
**Dépannage voiture Neutre :** Service Compétitions Évènements N° 1  
E.S.Segré H.A. N° 2  
Aide Cyclisme N° 3  
**Sécurité course :** 4 Gendarmes motorisés  
6 Motards sécurités  
5 Motards signaleurs  
**Voiture balai :** Voyage Michel VOISIN

# ANNEXE I

## Détail du déroulement de la course

**Dotation F.F.C** : Grille N°1372/20, Total des prix 1 372,00 €. dont 272,00 €. au premier, = 20 prix.

### Rush

1. **Au Km 46.700** (Sommet de la côte de Pouancé – Centre Ville)
2. **Au Km 73.300** (2 km avant Chatelais)
3. **Au km 100.900** (Noyant la Gravoyère)
4. **Au km 138.000** (2 km avant entrée du circuit)

**Point attribué :**

1 <sup>er</sup>	= 5 points
2 <sup>ème</sup>	= 3 points
3 <sup>ème</sup>	= 2 points
4 <sup>ème</sup>	= 1 point

En cas d'égalité, les ex aequo seront départagés suivant le règlement Fédéral.

**Dotation** : 310 €. au classement général des rush

Dont

1 <sup>er</sup>	= 110 €. + 1 trophée
2 <sup>ème</sup>	= 80€.
3 <sup>ème</sup>	= 60 €.
4 <sup>ème</sup>	= 40 €.
5 <sup>ème</sup>	= 20 €.

**Primes sur le circuit** : sur la ligne d'arrivée, au 3<sup>ème</sup> passage sur la ligne, fin du 2<sup>ème</sup> tour :(km 148.400)

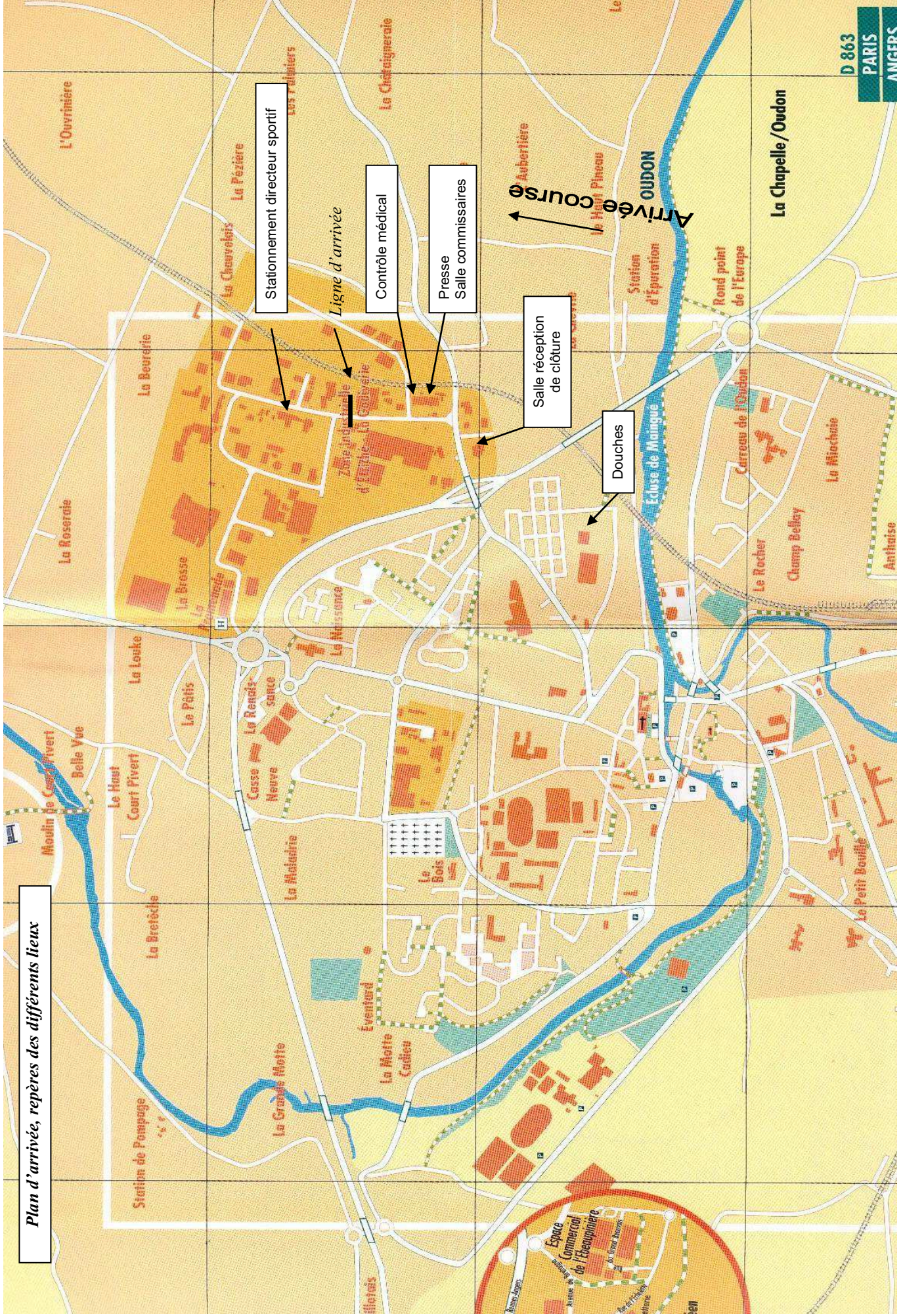
Répartie sur 2 coureurs

1 <sup>er</sup>	= 100 €.
2 <sup>ème</sup>	= 50 €.

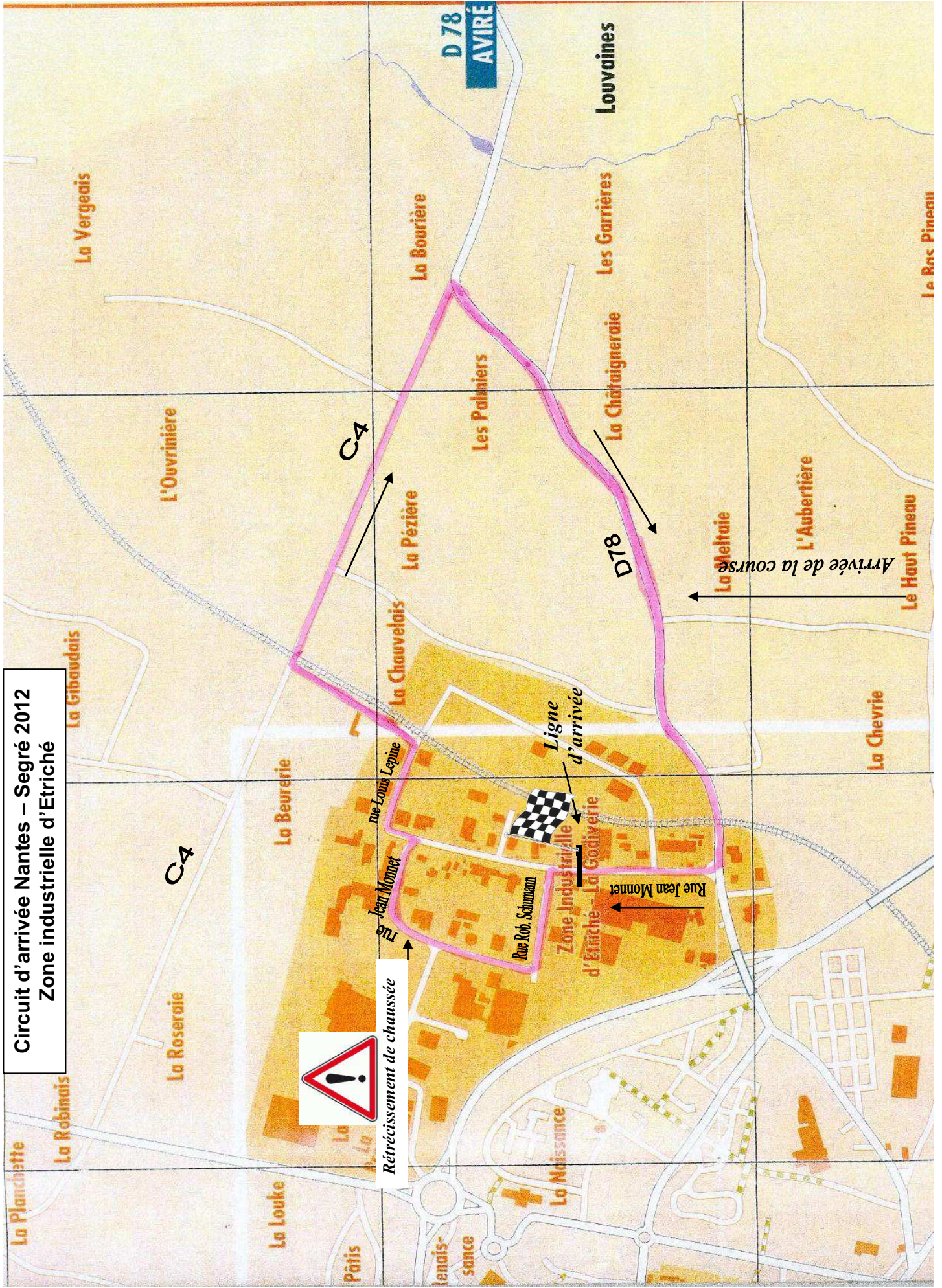
### Nota

- ❶ **Participation** : Par équipes ou individuels  
Série Elites professionnels (appartenant à une équipe française continentale UCI) + 1<sup>ère</sup> catégorie + 2<sup>ème</sup> catégorie
- ❷ **Engagement** : Par Internet + Transmettre à l'ES Segré le nom du directeur sportif et le n° de licence : [essha.cyclisme@yahoo.fr](mailto:essha.cyclisme@yahoo.fr) Patricia NICOLAS, 10 impasse des Pommiers 49220 Montreuil/Maine
  - 6 € par coureur
- ❸ **Les voitures suiveuses** : A l'arrivée, franchiront la ligne et continueront le circuit par la rue Robert Schumann et la rue Jean Monnet et stationneront dans le prolongement de la ligne d'arrivée.
- ❹ **Douches**, stade des Mines (voir plan d'arrivée)
- ❺ **Contrôle Médical**, Ets SIGMA, 150 m à droite avant la ligne
- ❻ **Salle de travail des officiels** : Ets SIGMA, 150 m à droite avant la ligne
- ❼ **Salle de Presses** : Ets SIGMA, 150 m à droite avant la ligne
- ❽ **Réception de clôture** : Hall de la maison du Pays Segréen.

**Plan d'arrivée, repères des différents lieux**



**Circuit d'arrivée Nantes – Segré 2012**  
**Zone industrielle d'Etriché**



# NANTES - SEGRÉ

## DOTATION

### Liste des Prix et récompenses

1 <sup>er</sup>	: 272 € + une Gerbe et un Trophée Conseil Général
2 <sup>ème</sup>	: 206 € + une Gerbe et un Trophée Crédit Agricole
3 <sup>ème</sup>	: 165 € + une Gerbe et une Coupe Ville Petit Mars
4 <sup>ème</sup>	: 137 €
5 <sup>ème</sup>	: 110 €
6 <sup>ème</sup>	: 96 €
7 <sup>ème</sup>	: 75 €
8 <sup>ème</sup>	: 62 €
9 <sup>ème</sup>	: 41 €
10 <sup>ème</sup>	: 27 €
11 <sup>ème</sup>	: 24 €
12 <sup>ème</sup>	: 21 €
13 <sup>ème</sup>	: 21 €
14 <sup>ème</sup>	: 21 €
15 <sup>ème</sup>	: 17 €
16 <sup>ème</sup>	: 17 €
17 <sup>ème</sup>	: 16 €
18 <sup>ème</sup>	: 16 €
19 <sup>ème</sup>	: 14 €
20 <sup>ème</sup>	: 14 €

<b>HOPITAUX PROCHES</b>	
CHU NANTES	02 40 08 33 33
Centre Hospitalier ANCENIS	02 40 09 44 00
Hôpital CHATEAUBRIANT	02 40 81 80 48
Centre Hospitalier ANGERS	02 41 35 36 37
Hôpital SEGRE	02 41 94 50 00
Centre Hospitalier CHATEAU GONTIER	02 43 09 33 33
N° médecin dans la course	06 80 38 87 31
N° ambulances Croix Blanche	
N° poste de secours (Segré) Croix Blanche	

# NANTES - SEGRE le 11 mars 2012

**11h30 - 12h45** : Opération de départ

- Remise des dossard et plaque de cadre
- Signature des coureurs

Restaurant le Saint Laurent, route de ligné (D223) **44390 LE PETIT MARS**

**12h** : Réunion du Directeur de l'organisation et du jury des commissaires avec les directeurs sportifs

Restaurant le Saint Laurent, route de ligné (D223) **44390 LE PETIT MARS**







**13 h 20** : Appel des coureurs sortie parking restaurant le Saint Laurent **44390 LE PETIT MARS**


\* 13h25 : départ fictif en groupe pour **6 km 400** chemin du restaurant : à gauche D223 (sortie du Petit Mars) la bussonnière

**13h35** : Départ réel au km 0 - Sortie Ligné sur D9

Itinéraire	Kms		Horaire de course à		Informations
	Réaliser	Restant	44 Km/H	41 Km/H	
D223	0,000		13h25	13h25	
Carrefour D223 - D23	3,400				à droite D23
Entrée LIGNE (route de Nord/Erdre)	4,600				<b>Danger</b> Ilots Centraux
ROND POINT place St Mathurin, rue du Centre, rue des Acacias, rue des lilas, rue de la Vieille Vigne, rue de la Liberté	6,000				<b>ROND POINT</b> à gauche direction le Boulay
Sortie Ligné km 0	6,400				Tout droit, rue de la Liberté D9
<b>Départ réel</b>	<b>0,000</b>	<b>160,400</b>	<b>13h35</b>	<b>13h35</b>	
<b>LE BOULAY</b> D9 Carrefour (D9) route de l'Océan (D164)	3,500	156,900	13h40	13h41	A droite route de l'Océan <b>Attention ilots centraux</b>
Carrefour route de l'Océan / route de Nantes, D9 (Teillé)	4,100	156,300			à gauche D9 (Teillé)
<b>TEILLE</b>					
Carrefour D9 route de Nantes – D.14 – rue de la Sensitive	9,800	150,600			<b>Attention ilots centraux</b> A gauche rue de la Sensitive : D.9
<b>PANNECÉ</b> rue de la Gravelle	13,700	146,700	13h53	13h55	
Carrefour rue de la Gravelle – rue des Aubépines – rue de la Cordelière – rue de la Fontaine – Rue de la Poste	13,900	146,500			Tout droit rue de la Poste
Carrefour place de l'Église – rue du donneau – rue du Stade	14,400	146,000			Tout droit rue du Stade <b>Attention ilots centraux</b>
Rue du Stade	14,600	145,800			Tout droit rue du Clos Joli
Carrefour D. 9 – D. 22	15,500	144,900			Tout droit D. 9
<b>St-MARS la JAILLE</b> rue de la Ville Jolie	19,500	140,900	14h01	14h03	
Carrefour rue de la Ville Jolie – avenue Alexandre Braud	20,200	140,200			A gauche avenue Alexandre Braud
Carrefour avenue Alexandre Braud, rue de l'industrie, rue Neuve, boulevard des Ferronnays	20,500	139,900			<b>Attention ROND POINT</b> à droite rue Neuve
Carrefour rue Neuve, boulevard de la haie Daniel, rue d'Anjou	21,000	139,400			<b>ROND POINT</b> - En face boulevard de la Haie Daniel
Carrefour rue de la Haie Daniel, rue des Chardonnets	21,500	138,900			à gauche rue des chardonnets
Carrefour rue des charonnets, rue de Châteaubriant	21,600	138,800			<b>ROND POINT</b> à droite rue de Châteaubriant (D878)
Route de Châteaubriant (D878)	21,700	138,700			<b>ROND POINT</b> - Tout droit 878
<b>LA CHAPELLE GLAIN</b>	31,900	128,500	14h18	14h21	Tout droit D 878
Carrefour D878 – rue du Flavier (D163)	32,500	127,900			A gauche rue du Flavier
Carrefour D163/D878	32,900	127,500			A droite D878
<b>JUIGNIERS LES MOUTIERS</b>	38,600	121,800	14h27	14h31	Tout droit D878
<b>LA PRÉVIÈRE</b>	43,400	117,000	14h33	14h39	
Carrefour D 6, D 203, D 878	43,800	116,600			Tout droit D878
<b>POUANCÉ</b> rue de la Prévrière	45,700	114,700	14h37	14h42	
Carrefour D878 Boulevard d'Ancenis	46,100	114,300			<b>Ilots Centraux</b> <b>ROND POINT</b> Tout droit Boulevard d'Ancenis
Carrefour Boulevard d'Ancenis et rue de la Libération	46,400	114,000			a droite rue de la Libération <b>Attention rond point</b> (virage en Montée)
<b>GRIMPEUR N°1</b>	46,700	113,700			Tout droit rue Maréchal Leclerc



Itinéraire	Kms		Horaire de course à		Informations
	Réaliser	Restant	44 Km/H	41 Km/H	
Carrefour rue du Maréchal Leclerc et rue du Général de Gaulle	47,200	113,200			Tout droit rue Maréchal Leclerc
Carrefour D775-D181	48,300	112,100			à droite D181
<b>ARMAILLE</b>	51,700	108,700	14h45	14h53	
Carrefour D181 - D182	51,900	108,500			En face D182
Carrefour D182 - D203	52,200	108,200			à gauche D182
Carrefour D184, accès 2 x 2 voies	54,300	106,100			<b>ROND POINT</b> - tout droit passage sous 2 x 2 voies . <b>ROND POINT</b> tout droit Vo Chazé Henry
<b>CHAZE HENRY (route des Grées)</b>	56,400	104,000	14h50	14h59	 <b>Ilots Centraux</b>
Carrefour route des Grées, rue d'Anjou	57,200	103,200			à gauche rue d'Anjou
Carrefour rue d'Anjou D180	57,800	102,600			à droite D180
<b>LA CHAPELLE-HULLIN</b>	61,000	99,400	14h59	15h09	
Carrefour D.180 – D.212	61,300	99,100			Tout droit D.180
<b>GRUGÉ-L'HOPITAL</b> rue de la Liberté	63,700	96,700	15h03	15h13	Rue de la Liberté D.180
Carrefour D180 Vo Bourg l'Eveque	64,100	96,300			à droite Vo Bourg l'Eveque
<b>BOURG L'VEQUE</b>	66,700	93,700	15h07	15h18	
Carrefour C2, D181	66,900	93,500			à gauche D81
Carrefour D81 Vo La Chapelle aux Pies (C4)	67,300	93,100			à droite (C4)
<b>LA CHAPELLE AUX PIES</b> carrefour rue des Alouettes, rue des Mésanges	69,500	90,900			à gauche rue des Mésanges
<b>BOUILLE MENARD</b>	71,700	88,700	15h12	15h23	
Carrefour Vo La Chapelle aux Pies, D81	71,300	89,100			en face D81
Carrefour D81, D71	71,500	88,900			en face D81
<b>GRIMPEUR N°2</b>	73,300	87,100			
<b>CHATELAIS</b>	74,900	85,500	15h16	15h27	
Carrefour D81, D180	75,100	85,300			à droite D180
Carrefour D180, D193	75,400	85,000			à droite D193
Carrefour D193, D180	75,700	84,700			à droite D193
Carrefour D193, D71	79,200	81,200			à gauche D71
<b>NOYSEAU</b>	80,000	80,400	15h22	15h34	 <b>DANGER ILOTS</b>
Carrefour D71, rue de l'Eglise (C3)	80,300	80,100			à droite (C3)
Carrefour C3, C6	81,300	79,100			En face (C3) La chapelle aux Pies
Carrefour C3, D219	84,300	76,100			à gauche D219
<b>MISENGRAIN</b>	84,800	75,600	15h29	15h42	 <b>DANGER PLOTS</b>
Carrefour D219, <b>ROND POINT</b>	86,700	73,700			à droite direction Bel Air
<b>BEL AIR</b>	87,000	73,400	15h34	15h46	<b>DANGER ILOTS</b> dans traversée de Bel Air 
Carrefour D281, <b>ROND POINT</b>	89,600	70,800			Carrefour D281 direction Combrée
Passage sur 2x2 voies	89,650	70,750			
Carrefour <b>ROND POINT</b> contre allée	89,700	70,700			à droite contre allée direction Pouancé
Carrefour contre allée <b>ROND POINT</b> D81	91,200	69,200			à gauche D81
<b>COMBREE</b>	92,000	68,400	15h41	15h53	 <b>DANGER ROND POINT</b>
Carrefour rue du Val d'Ombree, D203	92,700	67,700			à gauche D203
<b>BOURG D'IRE</b>	98,200	62,200	15h49	16h02	
Carrefour D203, D219	98,400	62,000			<b>ROND POINT</b> à gauche D219
<b>NOYANT LA GRAVOYERE</b>	100,100	60,300	15h53	16h06	
<b>GRIMPEUR N°3</b>	100,900	59,500			
Carrefour D219, rue Constant Gérard	101,000	59,400			à droite rue Constant Gérard <b>DANGER ILOTS</b> dans traversée de Noyant 
Carrefour rue Constant Gérard, chemin de St Blaise	101,300	59,100			à gauche chemin de St Blaise
Carrefour chemin de St Blaise, contre allée (le Bois)	101,800	58,600			à droite contre allée
Carrefour contre allée (Le bois) et C6	103,000	57,400			à gauche C6
<b>BOIS I</b>	104,000	56,400	15h59	16h12	 <b>DANGER DESCENTE</b>
Carrefour C3, VO les Aulnaies	105,500	54,900			à droite VO les Aulnaies
Carrefour VO les Aulnaies, D71	107,300	53,100			à gauche D71
<b>NOYSEAU</b>	107,800	52,600	16h04	16h18	 <b>DANGER ILOTS</b>
Carrefour D71, D271	108,000	52,400			à droite D271

Itinéraire	Kms		Horaire de course à		Informations
	Réaliser	Restant	44 Km/H	41 Km/H	
Carrefour D271, Vo St Aubin (C8)	109,000	51,400			en face D271
Carrefour D270, Vo Louvaines (C2)	109,500	50,900			à droite C2
Carrefour C2, D923	112,300	48,100			en face C2
Carrefour C2, D78	115,500	44,900			à gauche D78
<b>AVIRE</b>	117,900	42,500	16h14	16h29	
Sortie d'Aviré carrefour D78, D289	118,600	41,800			à gauche D289
<b>MONTGUILLON</b>	123,900	36,500	16h22	16h38	
Carrefour D281, D189	123,400	37,000			En face D189
Carrefour D189, Vo St Martin (C1)	123,700	36,700			à droite C1
<b>ST MARTIN DU BOIS</b>	126,000	34,400	16h26	16h42	
Carrefour C1, D78	126,200	34,200			à droite D78
Carrefour D78, D216	126,400	34,000			à gauche D216
Carrefour D216, D180	130,800	29,600			à droite D180
<b>LA JAILLETTE</b>	131,300	29,100	16h34	16h50	
<b>LOUVAINES</b>	134,500	25,900	16h38	16h54	tout droit D280
<b>GRIMPEUR N°4</b>	138,000	22,400			
Carrefour D280 Vo chemin des Mineurs	138,900	21,500			à droite chemin des Mineurs
Carrefour chemin des Mineurs, route d'Aviré (D78)	139,600	20,800			à gauche D78
<b>ENTREE SUR LE CIRCUIT</b>					
<b>ENTREE SEGRE</b>	140,000	20,400			
Carrefour D78, rue Jean Monnet	140,100	20,300			à droite rue Jean Monnet
<b>1er passage sur la ligne d'arrivée. Début du 1er tour</b>	<b>140,400</b>	20,000	16h45	17h03	
Carrefour rue Jean Monnet - rue Robert Schumann	140,450	19,950			à gauche rue Robert Schumann
Carrefour rue Robert Schumann - rue Jean Monnet					 <b>Danger chaussée rétrécie</b> En face rue Jean Monnet
Carrefour rue Jean Monnet - rue Louis Lépine	141,100	19,300			A gauche puis à droite rue Louis Lépine
Carrefour rue Louis Lépine vers VO Aviré	141,400	19,000			A gauche vers VO Aviré
Carrefour VO Aviré (C4)	141,700	18,700			A droite C4
Carrefour C4 - D78	142,600	17,800			A droite D78
Carrefour D78 - rue Jean Monnet	144,100	16,300			à droite rue Jean Monnet
<b>2ème passage sur la ligne d'arrivée Début du 2ème tour</b>	<b>144,400</b>	16,000	16h51	17h09	
<b>3ème passage sur la ligne d'arrivée. Début du 3ème tour</b>	<b>148,400</b>	12,000	16h56	17h15	
<b>4ème passage sur la ligne d'arrivée. Début du 4ème tour</b>	<b>152,400</b>	8,000	17h02	17h21	
<b>5ème passage sur la ligne d'arrivée. Début du 5ème tour</b>	<b>156,400</b>	4,000	17h07	17h26	
<b>ARRIVEE 6ème passage</b>	<b>160,400</b>	0,000	17h13	17h33	