

32^{ème} **T**OUR **DE NORMANDIE** Cycliste Souvenir Michel

19 > 25 mars 2012

19 : Saint-Lô • 20 : Colombelles > Forges-les-Eaux • 21 : Forges-les-Eaux > Gaillon • 21 AM : Aubryvoye > Elbeuf-sur-Seine • 22 : Elbeuf-sur-Seine > Flers • 23 : Domfront > Villers-Bocage • 24 : Brécéy > Bagnoles-de-l'Orne • 25 : Bagnoles-de-l'Orne > Caen

CA NORMANDIE, DIVPA, Groupama, STEF, plus eco mobilier urbain, SKODA, GO SPORT, tendance, huius clos, Carrefour, normandie

1 prologue
7 jours
8 étapes
12 villes
24 équipes
32^{ème} édition
144 coureurs
998 km

2 12

1 seul vainqueur

Dossier de présentation

Épreuve UCI Europe Tour 2.2



L'ORGANISATION



Durant les sept jours de course, du lundi 19 au dimanche 25 Mars 2012, les cinq départements normands seront traversés. Tout commencera à Saint-Lô (50) avec le prologue. La seconde étape, où les baroudeurs sont souvent à l'honneur avant d'être revus dans les tous derniers kilomètres, est une tradition entre Colombelles (14) et Forges-les-Eaux (76).

Le mercredi, la formule de deux demi-étapes est conservée mais le tracé change avec l'arrivée le matin à Gaillon (27) à l'issue d'une ligne droite de 600 mètres propice aux sprinters. L'après-midi, entre Aubevoye (27) et Elbeuf-sur-Seine (76) un sprint pourrait s'annoncer à la veille de l'étape fleuve menant à Flers (61).

A partir de Jeudi, le peloton composé de 24 équipes de 6 coureurs ne quittera plus la Basse-Normandie pour voir se profiler des étapes au relief accidenté à l'image du Domfront (61) /Villers-Bocage (14) tracé dans l'usant bocage du Calvados. Entre Brécey (50), dont le départ sera donné sur le circuit des

championnats de France de l'Avenir 2010, et Bagnoles-de-l'Orne (61), arrivée de cette 7^{ème} étape, le classement général pourrait également se jouer. Enfin l'arrivée sera une tradition à Caen (14) où le spectacle sera assuré en ville par un court circuit à couvrir en toute fin de course. L'édition 2012 s'annonce animée puisque tant les attaquants que les grimpeurs auront toutes les chances de briller au classement général pour succéder à Alexandre Blain (Endura Racing) vainqueur en mars 2011.

24 équipes et l'un des plus beaux plateaux

Le peloton 2012 devrait avoir fière allure. L'épreuve inscrite au calendrier UCI Europe Tour 2.2 regroupera notamment 2 équipes continentales Pro (Europcar et Bretagne Schuller), 2 équipes Continentales françaises (Big Mat Auber 93 et Véranda Rideau U) mais surtout 8 équipes étrangères réserves d'équipes World tour : Rabobank, Itera Katusha, Astana (réserves des équipes du même nom), EFC-Omega Pharma-Quick.Step (réserve Omega Pharma-QuickStep), Chipotle Development Team (réserve Garmin), Léopard Trek et Bontrager-Livestrong (réserve Radioshak-Nissan) et Lotto Belisol U23 (réserve de Lotto Belisol).

PRÉSIDENT de l'association Tour de Normandie Caen Organisation Raymond Anquetil

Vice-présidentes Louissette Faudemer / Régine Rouque - **Chargé de mission auprès du président** Bertrand Declomesnil

Secrétaire Général Jean-Noel Colin - **Directeur de l'épreuve** Arnaud ANQUETIL - **Trésorière** Josiane ANQUETIL

11 membres au total



L'HISTORIQUE

Le Tour de Normandie est l'une des seules courses par étapes française se déroulant sur une semaine, inscrite au calendrier UCI Europe Tour depuis 2005 (2.2).

Créé en 1939, il n'a plus été organisé ensuite jusqu'aux années 1950 durant lesquelles il a connu 4 éditions. Organisé annuellement depuis 1981, en tant qu'épreuve amateur, l'édition 1996 va faire basculer le Tour de Normandie cycliste dans la cour des grands puisque l'épreuve devient professionnelle. Depuis, elle ne cesse d'être révélatrice de talents : Thor Husvod (champion du Monde 2010), Jérôme Pineau, Edval-Boasson Hagen, Johan Van Summeren (vainqueur de Paris-Roubaix 2011), Samuel Dumoulin, Jens Voigt, Christophe Riblon (vainqueurs d'étapes sur le Tour de France)...

Les 10 derniers podiums

- 2001** Thor Hushovd / Cédric Loue / Marcus Ljungqvist
- 2002** Jérôme Pineau / Jørgen Bo Petersen / Arkadiusz Wojtas
- 2003** Samuel Dumoulin / Dmitry / Krassimir Vasilev
- 2004** Thomas Dekker / Joost Posthuma / Arkadiusz Wojtas
- 2005** Kai Reus / Stéphane Petilleau / Martín Garrido
- 2006** Kai Reus / Alexander Khatuntsev / Jos van Emden
- 2007** Martijn Maaskant / Kristoffer Nielsen / Tom Leezer
- 2008** Antoine Dalibard / Thomas Berkhout / Christopher Stevenson
- 2009** Bram Schmitz / Thomas Berkhout / Benoît Sinner
- 2010** Ronan Van Zandbeek / Freddy Bichot / José Herrada
- 2011** Alexandre Blain / Mathieu Simon / Wesley Kreder

Les records

Kei Reus (2005 - 2006) et Yvan Frébert (1983 - 1987) sont les seuls à avoir remportés deux fois le classement général





Les étapes

Lundi 19 - Etape 1 - Prologue : Saint-Lô
 Mardi 20 - Etape 2 : Colombelles - Forges-les-Eaux
 Mercredi 21 (matin) - Etape 3 : Forges-les-Eaux - Gaillon
 Mercredi 21 (après-midi) - Etape 4 : Aubevoye - Elbeuf
 Jeudi 22 - Etape 5 : Elbeuf - Flers
 Vendredi 23 - Etape 6 : Domfront - Villers-Bocage
 Samedi 24 - Etape 7 : Brécéy - Bagnoles-de-l'Orne
 Dimanche 25 - Etape 8 : Bagnoles-de-l'Orne - Caen

Les chiffres

- 8** Le nombre d'étapes réparties sur 7 jours de course
- 11** Le nombre de dirigeants composant le comité d'organisation Tour de Normandie
- 12** Le nombre de motos de la gendarmerie
- 18** Le poids, en kg, des dossiers préfectoraux pour l'organisation de l'épreuve
- 20** Le nombre de motards civils assurant aussi la sécurité
- 24** Le nombre d'équipes en 2012 composées de 6 coureurs, soit 144 partants
- 90** Le nombre de véhicules composant la caravane (organisation, équipes, médias,...)
- 368** Le nombre de personnes composant la caravane (coureurs, bénévoles, médias,...)
- 650** Le nombre de signaleurs sur l'ensemble du parcours
- 998,4** Le nombre de kilomètres de course en 2012
- 5500** Le nombre de litres de carburant sur la semaine de course





LES EQUIPES

2 équipes continentales Pro

Bretagne-Schuller (FRA)
Team Europcar (FRA)

16 Equipes Continentales

Auber 93 (FRA)
Véranda Rideau U (FRA)

Bontrager-Livestrong (USA)
Chipotle Development Team (USA)
Continental Team Astana (KAZ)
Cycling Team De Rijke (NED)
Endura Racing Team (GBR)
Glud & Marstrand-LRO (DEN)
Itera-Katusha (RUS)
Joker-Merida (NOR)
Koga Cycling Team (NED)
Leopard-Trek (LUX)
Rabobank Continental Team (NED)
Rapha Condor-Sharp (GBR)
Team Cykelcity (SWE)
Wallonie-Bruxelles-Crédit Agricole (BEL)

2 autres équipes étrangères

EFC-Omega Pharma-Quick Step (BEL)
Lotto-Belisol U23 (BEL)

3 Divisions nationales Françaises

Armée de Terre (FRA)
CC Nogent-sur-Oise (FRA)
VC Rouen 76 (FRA)

1 sélection nationale

Equipe de Grande-Bretagne (GBR)



Liste des engagés complète à retrouver sur le site de l'épreuve
www.tourdenormandiecycliste.fr



LA COURSE

Permanences et réunions

L'épreuve se déroule selon le règlement des courses par étapes de L'Union Cycliste Internationale (UCI) et de la Fédération Française de Cyclisme (FFC). Elle se dispute par équipe de 6 coureurs avec 24 équipes en 2012 soit 144 coureurs.

La permanence de départ se tient, le Lundi 19 Mars 2012 de 8H30 à 9H40 à la Salle Fernand Beaufiles à Saint-Lô.

La réunion des directeurs sportifs, organisée suivant l'article 1.2.087 du règlement UCI, en présence des membres du Collège des Commissaires est fixée à 10H00 le 19 Mars 2012 à la Salle Fernand Beaufiles à Saint-Lô.

A la demande du chef d'escorte du peloton motorisé, tous les chauffeurs de véhicules devront se présenter impérativement le lundi 19 mars 2012 à 10h30 à la salle Fernand Beaufiles à Saint-Lô.

Rappel

Conformément à la réglementation routière, il est impératif que les règles de circulation suivantes soient respectées par l'ensemble des chauffeurs suiveurs du Tour de Normandie :

- CIRCULATION A DROITE SUR TOUT LE PARCOURS
- TOUS LES ROND-POINTS DOIVENT ETRE EMPRUNTES PAR LA DROITE
- TOUT COUREUR LACHE ET NON ESCORTE DOIT RESPECTER LE CODE DE LA ROUTE

Tout manquement à ces règles, porté à la connaissance de l'organisateur pourra selon le cas être sanctionné : soit par une amende, soit par une exclusion de la course.





LES ETAPES



Lundi 19 : PROLOGUE SAINT LÔ > SAINT LÔ 3.400 KM

RASSEMBLEMENT

SAINT-LO, Place du Champ de Mars.

ORGANISATION ET HORAIRE DE COURSE

* **Présentation des équipes** : 13h

* **Signature** : 13h45 à 16 h 15

* **Rassemblement de départ** :

Les concurrents doivent se présenter 15' avant l'heure de départ.

* **1er Départ** : 14h Place du Champ de Mars, "Face Centre Culturel Jean Lucat

* **Dernier Départ** : 16 h 15P lace du Champ de Mars, "Face Centre Culturel Jean Lucat

Les départs seront donnés toutes les 45 secondes pour les 48 premiers coureurs puis toutes les minutes à partir du 49ème.

ARRIVEE

SAINT-LO, Place du Champ de Mars, Rue de Beaucoudray "Agence Faudais"

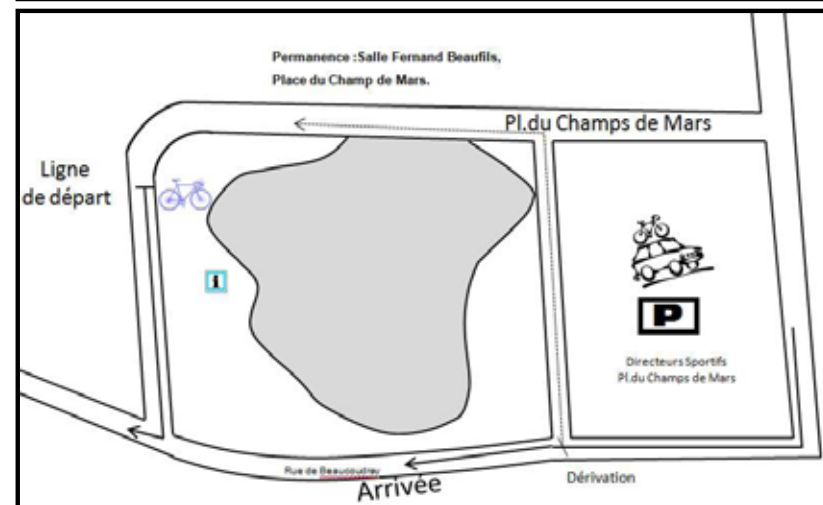
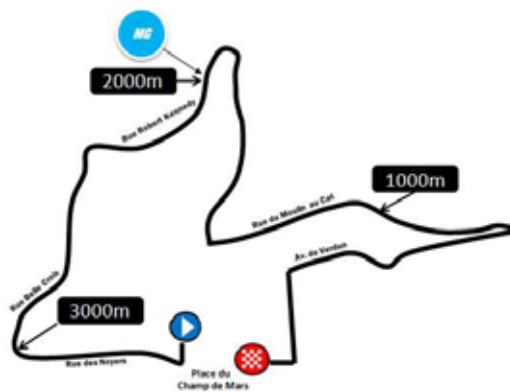
SALLE DES COMMISSAIRES & SALLE DE PRESSE

SAINT-LO, centre sportif Fernand BEAUFILS "salle d'escrime", Place du Champ de Mars.

CONTROLE MEDICAL

SAINT-LO, centre sportif Fernand BEAUFILS "salle d'escrime", Place du Champ de Mars.

N° Des Routes	ITINERAIRE		Kms Parcours	Kms A parcourir	HORAIRE PROBABLE	
					(à 41 Km/h)	144 coureurs
					1er coureur	demier coureur
- = MANCHE = -						
SAINT-LO	Place du Champ de Mars	DEPART	0 Km	3,4 Kms	14 H 00	16 H 16
A droite	Rue de Beaucoudray		0,2 Km	3,2 Kms		
	Rue des Noyers "partie droite de la chaussée"					
A droite	Rue Belle Croix		0,6 Km	2,8 Kms		
	Rue Porte au Four	Coussins berlinois				
	Crt. Rue Porte au Four / rue de la Demi Lune / rue Robert Kennedy					
A droite	Rue Robert Kennedy	M . G . (0,4 Km)	1 Km	2,4 Kms	14 H 02	16 H 19
	Rue Martin Luther King					
	Montée du Bois André					
	Place de l'Arc en Ciel "rond-point"		1,7 Km	1,7 Km	14 H 03	16 H 20
A gauche	Rue du Pré de haut					
A gauche	Rue du Mesnil Croc / Moulin au Cat		1,8 Km	1,5 Km		
A droite	Rue du Général Gerhardt		2,5 Kms	0,9 Km	14 H 04	16 H 21
A droite	Avenue de Verdun		2,7 Kms	0,7 Km		
A gauche	Rue Vieillard de Bois Martin		3 Kms	0,4 Km		
	Place du Champ de Mars		3,2 Kms	0,2 Km		
A droite	Rue de Beaucoudray		3,4 Kms	0 Km	14 H 05	16 H 20
	Hauteur Agence Faudais	ARRIVEE				





LES ETAPES



Mardi 20 : COLOMBELLES > FORGES LES EAUX 199 KM

RASSEMBLEMENT

COLOMBELLES, Place de l'Hôtel de Ville.

CARAVANE PUBLICITAIRE

Parking : Place de l'Hôtel de Ville .

* **Départ en groupe** à : 11h05

ORGANISATION ET HORAIRE DE COURSE

* **Signature**: 10h40 à 11h10

* **Appel des coureurs** : 11h15

* **Départ fictif** : 11h23 par Avenue de la Liberté, Rond point

Lazarro, D. 513 Route de Cabourg, Ste Honorine la Chardronnette, rue de la Métallurgie.

Distance à parcourir = 3 Kms

* **Départ réel** : 11h30, STE HONORINE LA CHARDRONNETTE, panneau sortie agglomération

ARRIVEE

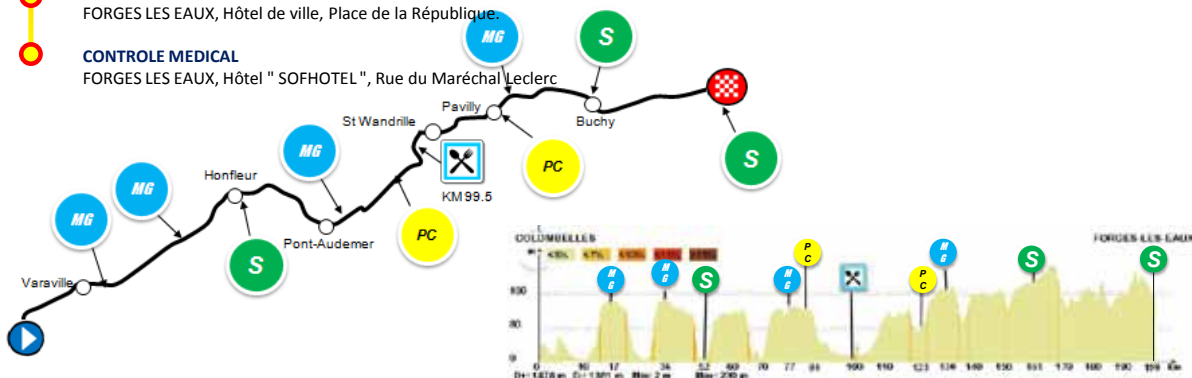
FORGES LES EAUX, Rue Maréchal Leclerc, arrivée en directe.

SALLE DES COMMISSAIRES & SALLE DE PRESSE

FORGES LES EAUX, Hôtel de ville, Place de la République.

CONTROLE MEDICAL

FORGES LES EAUX, Hôtel " SOFHOTEL ", Rue du Maréchal Leclerc



N° Des Routes	ITINERAIRE	Kms Parcours	Kms A parcourir	Heure de passage	
				40 Km/h	42 Km/h
- CALVADOS -					
D.513	STE HONORINE LA CHARDRONNETTE				
*	Panneau sortie agglomération				
*	DEPART REEL	0	199	11 H 30	11 H 30
*	VARAVILLE	9	190	11 H 43	11 H 43
*	PERIERS EN AUGÉ	15	184	11 H 52	11 H 51
*	SOMMET DE COTE	17	182	11 H 55	11 H 54
*	M. G. (1 Kms 300)	29	170	12 H 13	12 H 12
D.288	TOURGEVIL Allée des Bruyères	34	166	12 H 21	12 H 19
*	BONNEVILLE S/TOUQUES	36	163	12 H 24	12 H 21
*	SOMMET DE COTE	49	150	12 H 43	12 H 40
*	LA RIVIERE ST SAUVEUR				
*	HONFLEUR Rond point D. 579 / D. 580 "BAS DE DESCENTE"				
*	Sortie Honfleur	52	147	12 H 48	12 H 44
*	SPRINT BONIF.				
- EURE -					
*	FIQUEFLEUR Rond point D. 180 / D. 160 E / D. 312	53	146	12 H 49	12 H 46
D.312	BERVILLE SUR MER	59	140	12 H 58	12 H 54
*	CONTEVILLE	61	138	13 H 01	12 H 57
*	FOULBEC	65	134	13 H 07	13 H 03
*	ST SULPICE DE GRAIMBOUVILLE	67	132	13 H 10	13 H 06
*	TOUTAINVILLE	69	130	13 H 13	13 H 09
*	ST GERMAIN VILLAGE	72	127	13 H 18	13 H 13
*	PONT AUDEMER	72,5	126,5	13 H 19	13 H 14
D.139	MANNEVILLE SUR RISLE	76	123	13 H 24	13 H 19
*	SOMMET DE COTE	77	122	13 H 25	13 H 20
*	M. G. (2 Kms 200)	80	119	13 H 30	13 H 24
*	FOURMETOT	83,5	115,5	13 H 35	13 H 30
*	BOURNEVILLE	84	115	13 H 38	13 H 31
*	POINT CHAUD				
- SEINE MARITIME -					
D.490	ZONE DE RAVITAILLEMENT Kms 99,5 à 101				
*	PONT DE BROTONNE " Rond point entrée du Pont "	103,5	95,5	14 H 05	14 H 58
D. 22	ST WANDRILLE RANCON	108	91	14 H 12	14 H 04
*	BOUVILLE	119	80	14 H 28	14 H 20
D. 22	PAVILLY	122,5	76,5	14 H 34	14 H 25
*	Rue Narcisse Guilbert	123	76	14 H 35	14 H 26
*	POINT CHAUD				
D. 22	PAVILLY VALLEY	126	73	14 H 39	14 H 30
*	SAINTE AUSTREBES	128	71	14 H 42	14 H 33
D.124	SOMMET DE COTE	130	69	14 H 45	14 H 36
*	M. G. (1 Km 400)	137	62	15 H 05	14 H 46
*	LE BOCASSE	139,5	59,5	15 H 09	14 H 49
*	CLERES	146	53	15 H 09	14 H 59
*	CLAVILLE MOTTEVILLE	150	49	15 H 15	15 H 04
*	CAILLY Grande Rue	157	42	15 H 25	15 H 14
*	ESTOUTEVILLE ECALLES	180	39	15 H 30	15 H 19
*	BUCHY Route de Rouen	161	38	15 H 31	15 H 20
*	Rue de Forges	164	35	15 H 38	15 H 24
*	BOSC BORDEL	173	26	15 H 49	15 H 37
D.915	FORGES LES EAUX	176	23	15 H 54	15 H 42
D.1314	SERQUEUX Chemin de la Hêtraie	190	9	16 H 15	16 H 01
D.135	GAILLEFONTAINE	193	6	16 H 20	16 H 06
*	LE THIL RIBERPRE	196	1	16 H 27	16 H 13
D.919	FORGES LES EAUX	198,7	0,3	16 H 28	16 H 14
*	PASSAGE A NIVEAU	199	0		
*	Rue Maréchal Leclerc				
*	ARRIVEE- SP. BONIF				



LES ETAPES



3 Mercredi 21 (Matin) : FORGES LES EAUX > GAILLON 61 KM

RASSEMBLEMENT

FORGES LES EAUX, Parking " Marché aux bestiaux ", rue de Neufchâtel.

CARAVANE PUBLICITAIRE

Parking : Parking Marché aux bestiaux .

* **Départ en groupe** à : 8h50

ORGANISATION ET HORAIRE DE COURSE

* **Signature**: 8h25 à 8h55

* **Appel des coureurs** : 9h00

* **Départ fictif** : 9h12 par Rue de Neufchâtel, Place de la République,

Rue des Docteurs Cisseville, Rue du 11 Novembre, D.921

Distance à parcourir = 1 km 300

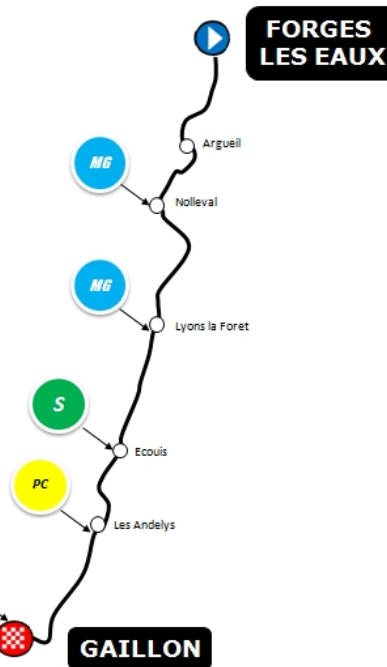
* **Départ réel** : 9h15, FORGES LES EAUX, D. 921, Panneau sortie agglomération

ARRIVEE

GAILLON, Av. du Maréchal Leclerc, arrivée en direct.

SALLE DES COMMISSAIRES & SALLE DE PRESSE

GAILLON, Mairie, salle de réunion au 1er étage.



N° Des Routes	ITINERAIRE	Kms		HEURE DE PASSAGE	
		Parcourus	A parcourir	40 Km/h	42 Km/h
-- SEINE MARITIME --					
D.921	FORGES LES EAUX " Panneau Sortie agglomération "				
"	Route d'Argueil DEPART REEL	0	61	09 H 15	09 H 15
"	LA FERTE ST SAMSON	4	57	09 H 21	09 H 21
"	ARGUEIL Coussins Berlinois en sortie agglomération	8	53	09 H 27	09 H 28
"	FRY	10	51	09 H 30	09 H 29
"	MESNIL LIEUBRAY	11	50	09 H 31	09 H 31
"	NOLLEVAL Rue Maroeau Fortin Coussins Berlinois	15	46	09 H 37	09 H 36
"	SOMMET DE COTE M . G . (2 Kms)	17,5	43,5		
"	LA FEUILLE Route de Nollevail	20	41	09 H 45	09 H 44
-- EURE --					
D.321	LE TRONQUAY Route de la Feuillie	25	36	09 H 52	09 H 51
"	LA LANDE ST OUEN, commune de LORLEAU	28	36	09 H 54	09 H 52
"	LYONS LA FORET	28	33	09 H 57	09 H 55
"	SOMMET DE COTE M . G . (1 Km 500)	30	31		
"	Rond point D. 2 / D. 12	35	28	10 H 07	10 H 05
"	D. 2, direction Ecouis, Les Andelys				
"	ECOUIS SPRINT BONIF. 2 Coussins Berlinois	40	21	10 H 15	10 H 12
"	Route de Lyons				
"	FRESNE L'ARCHEVEQUE	44	17	10 H 21	10 H 18
"	Croisement D. 2 / D. 1				
"	A gauche D. 1, direction Les Andelys				
D. 1	LES ANDELYS	48	13	10 H 27	10 H 24
"	Route de la Paix				
"	Rue Hamelin				
"	Rue Jacques Ybert				
"	A droite direction Evreux				
"	Avenue de la République				
"	A gauche direction Evreux, D. 316	49	12		
D.316	Rue Chenaux de Leyritz				
"	Rue de la Gabelle				
"	Rue Philippe Auguste, D. 313				
D.313	Rue Gilles Nicolle	51	10		
"	Rond point D. 313 / D. 135				
"	D. 313, direction Gaillon				
"	Rue Gilles Nicolle				
"	Sortie Les Andelys POINT CHAUD	52	9		
"	Rond point D. 313 / D. 316	54	7	10 H 36	10 H 32
"	D. 316, direction Gaillon				
D.316	COURSELLES SUR SEINE	56,5	4,5	10 H 40	10 H 36
"	Rond point entrée aggro + Ilot central				
"	AUBEVOYE	58	3	10 H 42	10 H 38
"	Avenue de l'Europe				
"	Rond point D. 316 / Z.A. La Chartreuse	59	1	10 H 28	10 H 24
"	Rond point D. 316 / Centre ville Aubevoye	59	2	10 H 43	10 H 39
"	Rond point D. 316 / D. 6015	60,4	0,6		
"	A droite D. 6015 direction Gaillon				
D.6015	A droite Direction Gaillon	60,5	0,5	10 H 45	10 H 41
"	A droite				
"	GAILLON				
"	Av. du Maréchal Leclerc ARRIVEE- SP. BONIF	61	0	10 H 48	10 H 42





LES ETAPES

4 Mercredi 21 (A-M.) : AUBEVOYE > ELBEUF SUR SEINE 100 KM

RASSEMBLEMENT

AUBEVOYE, Rue Saint Fiacre " parking Face à la mairie "

CARAVANE PUBLICITAIRE

Parking : Rue Saint Fiacre " parking Face à la mairie "

* **Départ en groupe** à : 14h40

ORGANISATION ET HORAIRE DE COURSE

* **Signature** : 14h10 à 14h40

* **Appel des coureurs** : 14h45

* **Départ fictif** : 14h51 par Rue Saint Fiacre, rue Charles de Gaulle, Gaillon, route d'Aubevoye, à droite rue Jean Moulin, Place Aristide Briand, rue Général de Gaulle, route de Rouen, à droite D. 6015, à gauche D. 82 direction Ailly.
Distance à parcourir = 04 Kms

* **Départ réel** : 15 H 00, GAILLON, sortie agglomération, D. 82, Borne Kilométrique "20" .

ARRIVEE

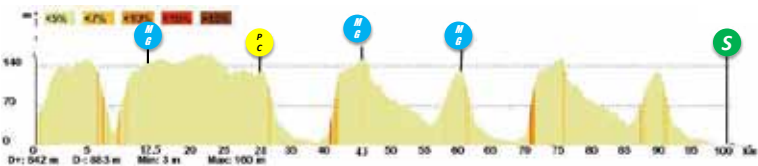
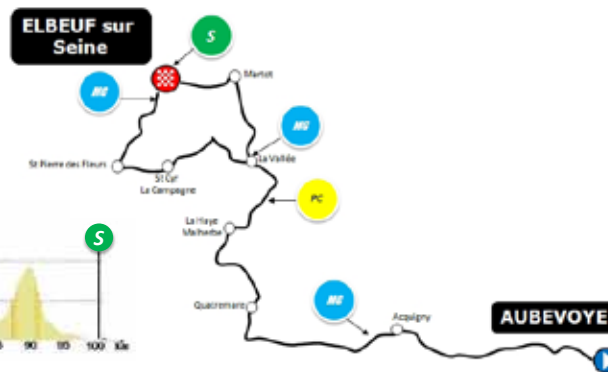
ELBEUF S/ SEINE, Voie de la déclaration Universelle des droits de l'homme " Ligne droite et plate de 500 mètres. Arrivée au 2ème Passage sur la ligne.

SALLE DES COMMISSAIRES & SALLE DE PRESSE

ELBEUF SUR SEINE, Salle des Débats, 1er étage, Hôtel de Ville.

CONTROLE MEDICAL

ELBEUF SUR SEINE. Salle des sports. Ecole Michelet. Rue J. Gaument.



N° Des Routes	ITINERAIRE	Kms Parcourus	Kms A parcourir	HEURE DE PASSAGE	
				40 Km/h	42 Km/h
-- EURE --					
D. 82	GAILLON				
"	Borne Kilométrique "20" DEPART REEL	0	100	15 H 00	15 H 00
"	AILLY 4 Ralentisseurs	4	96	15 H 06	15 H 06
"	GRUCHET 2 Ralentisseurs	6	94	15 H 09	15 H 09
"	ACQUIGNY	9	91	15 H 13	15 H 13
"	Rue du Neubourg M. G. (1 Km)	12,5	87,5	15 H 19	15 H 18
D. 52	QUATREMARE	19,5	80,5	15 H 30	15 H 29
D.171	CRASVILLE Direction La Haye Malherbe	23,2	76,8		
D. 79	LA HAYE MALHERBE Ralentisseur	25	75	15 H 37	15 H 36
D. 79	MONTAURE	27	73	15 H 40	15 H 37
"	Sortie agglomération POINT CHAUD	28	72	15 H 42	15 H 40
D.313	LA VALLEE	30	70	15 H 45	15 H 43
C. 1	MARTOT Rue de la Mairie 2 Ralentisseurs	35	65	15 H 52	15 H 50
-- SEINE MARITIME --					
D.921	ST PIERRE LES ELBEUF	39	81	15 H 58	15 H 55
"	CAUDEBECQ LES ELBEUFS	39,6	80,4	15 H 59	15 H 56
"	ELBEUF SUR SEINE				
"	Voie de la Déclaration Universelle				
"	1er PASSAGE SUR LA LIGNE	40	80	16 H 00	15 H 57
CIRCUIT DE 30 Kms A EFFECTUER 2 FOIS					
"	SOMMET DE COTE M. G. (1 Km 700)	43	57	16 H 04	16 H 01
-- EURE --					
"	SAINT PIERRE DES FLEURS	46	54	16 H 09	16 H 06
D. 86	ST GERMAIN DE PASQUIER	51	49	16 H 16	16 H 13
"	LE NEUF MOULIN	53	47	16 H 19	16 H 16
"	ST CYR LA CAMPAGNE	54	46	16 H 21	16 H 17
-- SEINE MARITIME --					
"	ST PIERRE LES ELBEUF	57	43	16 H 25	16 H 21
-- EURE --					
"	LA VALLEE Rue Grande M. G. (2 Kms 600)	60	40	16 H 30	16 H 26
C. 1	MARTOT Rue de la Mairie 2 Ralentisseurs	65	35	16 H 37	16 H 33
-- SEINE MARITIME --					
D.921	ST PIERRE LES ELBEUF	69	31	16 H 43	16 H 38
"	CAUDEBECQ LES ELBEUFS	69,6	30,4	16 H 45	16 H 39
"	ELBEUF SUR SEINE				
"	Voie de la Déclaration Universelle				
"	2ème PASSAGE SUR LA LIGNE SPRINT BONIF.	70	30	16 H 45	16 H 40
"	3ème PASSAGE SUR LA LIGNE ARRIVEE- SP.BONIF.	100	0	17 H 30	17 H 23



LES ETAPES



5 Jeudi 22 : ELBEUF SUR SEINE > FLERS 190 KM

RASSEMBLEMENT

ELBEUF SUR SEINE, Place Aristide Briand " Hôtel de ville ".

CARAVANE PUBLICITAIRE

Parking : Place Aristide Briand " Hôtel de ville ".

* **Départ en groupe** à : 11h25

ORGANISATION ET HORAIRE DE COURSE

* **Signature**: 10h55 à 11h20

* **Appel des coureurs** : 11h30

* **Départ fictif** : 11h38 par Rue du 1er Mai, à droite rue Lefort, à gauche rue Henry, à droite rue Jean Jaurès, rue du Neubourg.

Distance à parcourir = 3 kms

* **Départ réel** : 11h45 ELBEUF SUR SEINE, D. 840, sortie agglomération, sommet de cote, panneau "Information" à gauche.

ARRIVEE

FLERS, rue du 6 Juin, en légère montée, 200 mètres en ligne droite.

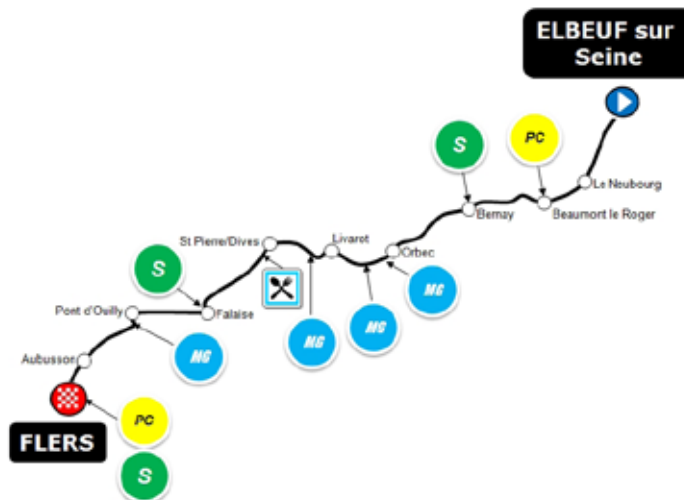
Arrivée au 3ème passage sur la ligne.

SALLE DES COMMISSAIRES & SALLE DE PRESSE

FLERS, Halle des Sports - rue Pierre HUET.

CONTROLE MEDICAL

FLERS, Halle des Sports - rue Pierre HUET.



N° Des Routes	ITINERAIRE	Kms		HEURE DE PASSAGE	
		Parcours	A parcourir	40 Km/h	42 Km/h
- SEINE MARITIME -					
D. 840	ELBEUF SUR SEINE Panneau " information " à gauche DEPART REEL	0	190	11 H 45	11 H 45
- EURE -					
"	ST PIERRE DES FLEURS	3	187	11 H 49	11 H 49
"	FOUQUEVILL Rue de la République	7	183	11 H 55	11 H 55
"	AMFREVILLE LA CAMPAGNE	8	182	11 H 57	11 H 56
"	IVILLE	11	179	12 H 01	12 H 01
"	LE NEUBOURG	15,5	174,5	12 H 08	12 H 07
D. 133	EPREVILLE	19	171	12 H 13	12 H 12
D. 133	CARREFOUR DE LA MAISON ROUGE	20,5	169,5	12 H 15	12 H 14
D. 133	BEAUMONT LE ROGER	28	162	12 H 27	12 H 25
"	Route de Bernay POINT CHAUD	31	159	12 H 31	12 H 30
"	SERQUIGNY Route de Beaumont	34	156	12 H 36	12 H 34
"	MENNEVAL	43	147	12 H 49	12 H 46
"	BERNAY Boulevard Gl. Millville	44	146	12 H 51	12 H 48
D. 131	Route d'Orbec SPRINT BONIF.	46,5	143,5	12 H 54	12 H 51
"	CAORCHES ST NICOLAS	49	141	12 H 58	12 H 55
"	ST VICTOR DE CHRETIENVILLE	51	139	13 H 01	12 H 58
- CALVADOS -					
D. 4	LA VESPIERE Rond point D. 4 / Z1	61	129	13 H 16	13 H 12
"	ORSEC Rue de Bernay	61,5	128,5	13 H 17	13 H 13
"	SOMMET DE COTE M. G. (1 km 600)	64,5	125,5	13 H 21	13 H 17
"	NOTRE DAME DE COURSON	74	116	13 H 36	13 H 31
"	SOMMET DE COTE M. G. (1 Km 800)	77	113	13 H 40	13 H 35
"	LIVAROT Rue Maréchal Foch	84	106	13 H 51	13 H 45
"	LE MESNIL BACLEY	85	105	13 H 52	13 H 46
"	SOMMET DE COTE M. G. (2 Kms)	87,5	102,5	13 H 56	13 H 50
"	STE MARGUERITE DE VIETTE	90	100	14 H 00	13 H 54
"	BOISSEY	94	96	14 H 05	13 H 59
ZONE DE RAVITAILLEMENT - Kms 95 à 97,5					
"	HIEVILLE	98	92	14 H 12	14 H 05
D. 16	ST PIERRE SUR DIVES	100	90	14 H 15	14 H 08
D. 511	JORT	106	84	14 H 24	14 H 17
"	FALAISE SPRINT BONIF.	118,5	71,5	14 H 43	14 H 34
"	PIERREPOINT	129	61	14 H 58	14 H 49
"	PONT D'OUIL Rue de Falaise	137	53	15 H 10	15 H 01
- ORNE -					
D. 911	CAHAN	140	50	15 H 15	15 H 05
D. 803	COL DE BERJOU 234m M. G. (2 kms 500)	146	44	15 H 24	15 H 14
"	BERJOU	146,2	43,8		
D. 803	STE HONORINE LA CHARDONNE	149	41	15 H 28	15 H 18
D. 25	ATHIS DE L'ORNE	151	39	15 H 31	15 H 21
D. 229	AUBUSSON	157	33	15 H 40	15 H 29
"	ST GEORGES DES GROSEILLERS	160,5	29,5	15 H 45	15 H 34
"	FLERS Rue de la Boule	163,8	26,2	15 H 51	15 H 39
"	1er PASSAGE SUR LA LIGNE POINT CHAUD	165	25	15 H 52	15 H 41
CIRCUIT DE 12 kms 500 A EFFECTUER 2 FOIS					
D. 952	ST GEORGES DES GROSEILLERS	165,5	24,5	15 H 53	15 H 41
D. 229	AUBUSSON	165,5	20,5	15 H 59	15 H 48
"	ST GEORGES DES GROSEILLERS	173	17	16 H 04	15 H 52
"	FLERS Rue de la Boule	176,3	13,7	16 H 09	15 H 56
2ème PASSAGE SUR LA LIGNE					
"		177,5	12,5	16 H 11	15 H 59
3ème PASSAGE SUR LA LIGNE ARRIVEE- SP. BONIF.					
"		190	0	16 H 30	16 H 16



LES ETAPES



6 Vendredi 23 : DOMFRONT > VILLERS BOCAGE 156 KM

RASSEMBLEMENT

DOMFRONT, Place du Champ de Foire.

CARAVANE PUBLICITAIRE

Parking : Place du Champ de Foire.

* **Départ en groupe** à : 12h05

ORGANISATION ET HORAIRE DE COURSE

* **Signature** : 11h40 à 12h10

* **Appel des coureurs** : 12h15

• **Départ fictif** : 12h25 par rue du Chêne Vert, à droite D. 976 rue du Maréchal Foch, rue de la République, rue G. Clémenceau, rue de la gare, rue du Mont St Michel, à droite D. 907, rue de Mortain, à droite D. 22.

Distance à parcourir = 02 kms

* **Départ réel** : 12h30, DOMFRONT, D. 22, sortie agglomération.

ARRIVEE

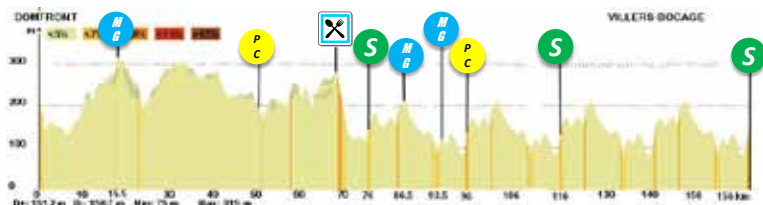
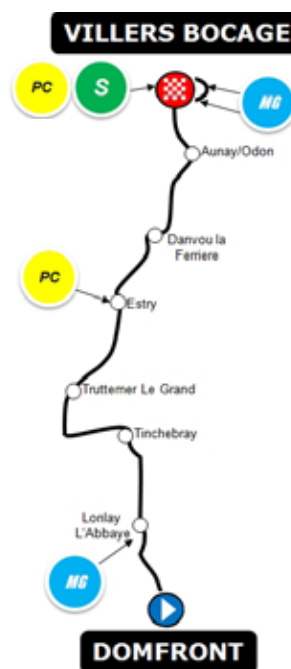
VILLERS BOCAGE, Place Maréchal Leclerc

SALLE DES COMMISSAIRES & SALLE DE PRESSE

VILLERS BOCAGE, Centre Richard Lenoir, rue Richard Lenoir.

CONTROLE MEDICAL

VILLERS BOCAGE, Centre Richard Lenoir, rue Richard Lenoir.



N° Des Routes	ITINERAIRE	Kms Parcourus	Kms A parcourir	HEURE DE PASSAGE	
				40 Km/h	42 Km/h
-- ORNE --					
D. 22	DOMFRONT, sortie agglomération	0	156	12 H 30	12 H 30
"	Local Syndicat des Eaux à droite				
"	Rond point D. 22 / D. 56				
"	LONLAY L'ABBAYE	7	149	12 H 40	12 H 40
"		15,5	140,5	12 H 53	12 H 52
"	TINCHEBRAY	21	135	13 H 01	13 H 00
-- MANCHE --					
"	A droite D. 498, direction Truttemer le Grand	31	125	13 H 16	13 H 15
D. 86	TRUTTEMER LE GRAND	34	122	13 H 21	13 H 19
D. 56	ESTRY	49,7	108,3		
"		50	108	13 H 45	13 H 41
D. 26	DANVOU LA FERRIERE	60	96	14 H 00	13 H 56
"	AUNAY SUR ODON	68	88	14 H 12	14 H 07
ZONE DE RAVITAILLEMENT Kms 69,3 à 71					
"					
"	VILLERS BOCAGE	71	85	14 H 16	14 H 11
"		75	81	14 H 22	14 H 17
"	1er PASSAGE SUR LA LIGNE	76	80	14 H 24	14 H 19
CIRCUIT DE 20 Kms A EFFECTUER 4 FOIS					
"	VILLY BOCAGE	78	78	14 H 27	14 H 21
D. 83	RAGNY, commune de Tournay S/Odon	85	71	14 H 37	14 H 31
"		86,8	69,2	14 H 40	14 H 34
"	LANDES SUR AJON	87	69		
D. 71	EPINAY SUR ODON	91	65	14 H 48	14 H 40
"		93,5	62,5	14 H 50	14 H 44
"	VILLERS BOCAGE	93,5	62,5		
"	Rond point D. 71 / D. 6.A				
"	Rond point D. 71 / Bd. Du 13 Juin 1944				
D. 6A	A gauche Boulevard du 13 Juin 1944 D 6A.	94	62	14 H 51	14 H 44
D. 67.C	A droite D. 67.C				
"	Boulevard Maréchal Joffre				
"	Rue des Sauts cabris				
D. 6	A gauche D. 6, direction Centre ville	95	61	14 H 52	14 H 46
"	Route d'Aunay				
"	Place Jeanne d'Arc / D. 675				
"	D. 675, centre ville				
D. 675	A droite Rue Pasteur				
"	Place Maréchal Leclerc				
"	2ème PASSAGE SUR LA LIGNE	96	60	14 H 54	14 H 47
D. 675	3ème PASSAGE SUR LA LIGNE	116	40	15 H 24	15 H 16
"	4ème PASSAGE SUR LA LIGNE	136	20	15 H 54	15 H 44
"	5ème PASSAGE SUR LA LIGNE	156	0	16 H 24	16 H 13



LES ETAPES



Samedi 24 : BRECEY > BAGNOLES DE L'ORNE 152 KM

RASSEMBLEMENT

BRECEY, Place de l'Hôtel de ville.

CARAVANE PUBLICITAIRE

Place de l'Hôtel de ville.

* **Départ en groupe** à : 12h10

ORGANISATION ET HORAIRE DE COURSE

* **Signature**: 11h45 à 12h15

* **Appel des coureurs** : 12h20

• **Départ fictif** : 12h27 par D. 999, à droite D. 911, rue de la Libération, à gauche D. 39, rue du Bocage.

Distance à parcourir = 1 km

* **Départ réel** : 12h30, BRECEY, sortie agglomération.

ARRIVEE

BAGNOLES DE L'ORNE, avenue du Docteur JOLY.

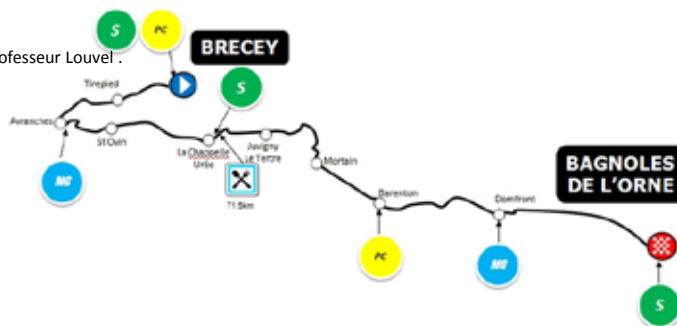
4ème passage sur la ligne

SALLE DES COMMISSAIRES & SALLE DE PRESSE

BAGNOLES DE L'ORNE, centre d'animation, Avenue du professeur Louvel .

CONTROLE MEDICAL

BAGNOLES DE L'ORNE, centre d'animation, Avenue du professeur Louvel .



N° Des Routes	ITINERAIRE	Kms		HEURE DE PASSAGE	
		Parcours	A parcourir	40 Km/h	42 Km/h
-- MANCHE --					
D. 39	BRECEY Rue du Bocage				
"	panneau sortie agglomération	0	152	12 H 30	12 H 30
"	DEPART REEL	3,5	148,5	12 H 35	12 H 35
"	SAINT LAURENT DE CUVES	9	144	12 H 42	12 H 41
"	SAINT POIS	13	139	12 H 49	12 H 48
D. 48	CUVES	18	134	12 H 57	12 H 56
"	BRECEY				
"	Rue du Stade	18,3	133,7		
"	SPRINT BONIF.	22,5	129,5	13 H 03	13 H 02
"	SAINT LAURENT DE CUVES	27	125	13 H 10	13 H 09
"	SAINT POIS	32	120	13 H 18	13 H 16
D. 48	CUVES	37	116	13 H 25	13 H 23
"	BRECEY				
"	Rue du Stade	37,3	115,7		
"	POINT CHAUD	46	107	13 H 37	13 H 34
"	TIREPIED	51	101	13 H 46	13 H 43
D.911 E	LE BOURG ROBERT				
D.7.E1	AVRANCHES Rue de la Liberté				
"	A gauche Rue des Filatures	54	98	13 H 51	13 H 47
"	M.G. (0,8 km)				
D. 5	SAINT OVIN	59	93	13 H 58	13 H 54
"	LA CHAPELLE UREE	69	83	14 H 13	14 H 08
"	REFFUVEILLE	71	81	14 H 16	14 H 11
"	Rue Principale	71,3	80,7		
"	SPRINT BONIF.				
ZONE DE RAVITAILLEMENT Kms 71,5 à 73					
"	JUVIGNY LE TERTRE	78	74	14 H 27	14 H 21
"	SAINTE BARTHELEMY	83	69	14 H 34	14 H 23
D.977	LE NEUFBOURG	86	67	14 H 39	14 H 33
"	MORTAIN Avenue de l'Abbaye Blanche	87	66	14 H 40	14 H 34
D.907	BARENTON Rue Robert Schuman	98	54	14 H 57	14 H 50
"	Rue J. Kennedy	98,4	53,6		
"	POINT CHAUD	103	49	15 H 04	14 H 57
"	ST GEORGES DE ROUELLEY				
-- ORNE --					
"	DOMFRONT (Quartier Notre Dame)	111	41	15 H 16	15 H 09
"	DOMFRONT Rue de la gare	112,5	39,5	15 H 18	15 H 11
D.908	Rue Maréchal Joffre	114	38	15 H 21	15 H 13
D. 335	BAGNOLES DE L'ORNE	130	22	15 H 45	15 H 36
1er PASSAGE SUR LA LIGNE		134	18	15 H 51	15 H 41
CIRCUIT DE 06 Kms A EFFECTUER TROIS FOIS					
2ème PASSAGE SUR LA LIGNE		140	12	16 H 00	15 H 50
3ème PASSAGE SUR LA LIGNE		146	6	16 H 09	15 H 59
4ème PASSAGE SUR LA LIGNE ARRIVEE - SP.BONIF.		152	0	16 H 18	16 H 07



LES ETAPES



8 Dimanche 25 : BAGNOLES DE L'ORNE > CAEN 137 KM

RASSEMBLEMENT

BAGNOLES DE L'ORNE, Place du Marché

CARAVANE PUBLICITAIRE

Parking : Place du Marché

* **Départ en groupe** à : 12h40

ORGANISATION ET HORAIRE DE COURSE

* **Signature**: 12h10 à 12h40

* **Appel des coureurs** : 12h50

* **Départ fictif** : 12h56 par Avenue de la Ferté Macé, D. 235, D. 916

Distance à parcourir = 1 km 500

* **Départ réel** : 13h00, D. 916, Croisement D. 916 / D. 387 " Carrefour de l'épinette "

ARRIVEE

CAEN, Cours Général de Gaulle, arrivée droite et plate.

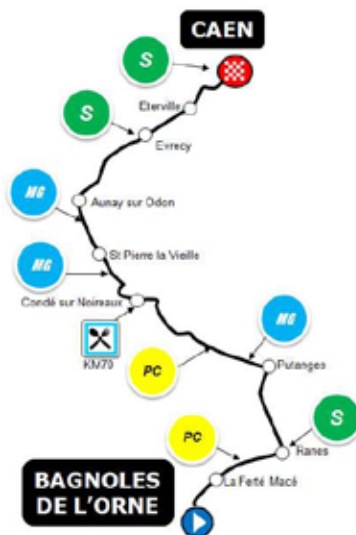
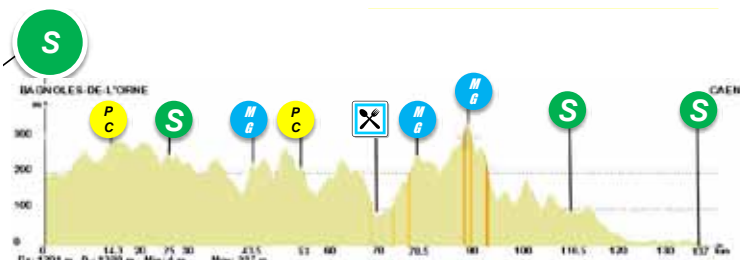
Arrivée au 4ème passage sur la ligne.

SALLE DES COMMISSAIRES & SALLE DE PRESSE

CAEN, Salle à la Haie Vignée, rue de Bayeux.

CONTROLE MEDICAL

CAEN, Hôtel " BRISTOL " - rue du 11 Novembre (200 mètres de l'arrivée)



N° Des Routes	ITINERAIRE	Kms Parcours	Kms A parcourir	HEURE DE PASSAGE	
				40 Km/h	42 Km/h
== ORNE ==					
D.916	BAGNOLES DE L'ORNE				
*	Croisement D. 916 / D. 387	0	137	13 H 00	13 H 00
*	LA FERTE MACE	2,6	134,5	13 H 04	13 H 04
*	JOUE DU BOIS	9,5	127,5	13 H 14	13 H 14
*		14	123	13 H 21	13 H 20
	POINT CHAUD	14,3	122,7		
D.909	RANES Rue de la Libération	25	112	13 H 37	13 H 36
*	LA LANDE DE LOUGE	32	105	13 H 45	13 H 46
*	PUTANGES PONT ECREPIN	41	96	14 H 01	13 H 59
D. 15	SOMMET DE COTE	43,5	93,5	14 H 05	14 H 03
*	MENIL GONDOUIN	45	92	14 H 08	14 H 05
*	STE HONORINE LA GUILLAUME	52,5	84,5	14 H 18	14 H 15
*	TAILLEBOIS	53	84	14 H 19	14 H 16
*	STE HONORINE LA CHARDONNE	58	79	14 H 27	14 H 23
D. 70	PONT EREMBOURG	64	73	14 H 36	14 H 31
		69	68	14 H 43	14 H 39
== CALVADOS ==					
ZONE DE RAVITAILLEMENT Kms 70 à 71					
*	CONDE SUR NOIREAU	70,5	66,5	14 H 45	14 H 41
*	PONTECOULANT	77	80	14 H 55	14 H 50
D.194	LE PLESSIS GRIMOULT	78,3	58,3	14 H 67	14 H 52
*	Le Mont Pinçon	85,5	48,5	15 H 13	15 H 07
*		90	47	15 H 15	15 H 09
*	ROUCAMPS	92,5	44,5	15 H 19	15 H 13
*	AUNAY SUR ODON	98	41	15 H 24	15 H 17
*	BAUQUAY	98	39	15 H 27	15 H 20
*	EVRECY	110	27	15 H 45	15 H 37
*	Rue d'Aunay	110,5	26,5	15 H 48	15 H 39
*	ESQUAY NOTRE DAME	113,5	23,5	15 H 50	15 H 42
*	LOUVIGNY	122	15	16 H 03	15 H 54
D.212.B	CAEN	125,5	11,5	16 H 06	16 H 00
*	A gauche				
	Cours Koening				
	Boulevard des Baladas				
	Boulevard du Petit Vallérent				
	Boulevard Yves Guillou				
	Cours Gl. de Gaulle				
	1er PASSAGE SUR LA LIGNE	128	9	16 H 12	16 H 03
CIRCUIT DE 3 Kms A EFFECTUER 3 FOIS					
	A droite				
	Cours Général Koening				
	Boulevard des Baladas				
	Boulevard du Petit Vallérent				
	Boulevard Yves Guillou				
	Cours Général de Gaulle				
	2ème PASSAGE SUR LA LIGNE	131	6	16 H 18	16 H 07
	3ème PASSAGE SUR LA LIGNE	134	3	16 H 21	16 H 11
	4ème PASSAGE SUR LA LIGNE	137	0	16 H 25	16 H 16
	ARRIVEE SP. BONIF.				

Régions et Départements




Partenaires officiels



Villes et intercommunalités



Partenaires techniques



Partenaires presse et média



Partenaires

