


Olivier PIVETEAU
olpiveteau@orange.fr
www.vc-essartais.fr



samedi 10 mars 2012

la 26° Suisse Vendéenne 1° et 2° Catégorie



MORTAGNE s/ Sèvre - Les ESSARTS

Avec les



de MORTAGNE/Sèvre

de CHANTONNAY

et des ESSARTS

En attente aux ESSARTS

Une Epreuve 3° Cat. & Juniors



26° SUISSE VENDEENNE
Mortagne/Sèvre - Les ESSARTS
Samedi 10 mars 2012



Dossards: 13h00

Départ: 14h15

Itinéraire	Routes	Km	Horaire	Signaleurs	Divers renseignements
<u>MORTAGNE/SEVRE</u>					
Départ Place de la mairie			14h15		
Place Hulin, rue dauphine				1+1	
au stop à gauche rue Nationale, place de la lune				1+1	
à droite rue de la fontaine neuve à droite				1	
place de la roeraie, au stop à gauche rue Nationale				1	
Départ Réel Km 0 Zone du Landreau		0	14h20		
Le Landreau au rond point à gauche		0,3		4	
puis encore à gauche après le pont		0,5		1	
au stop à gauche direction St LAURENT/Sèvre	D 111	2,2	14h23	1	
Passage à niveau (train du puy du fou)		6,6	14h30		
<u>St LAURENT / Sèvre</u>		7,2	14h31		ralentisseurs
La Montforterie					
au stop à droite rue de la grenouille				1	ilots central en sortie
au Km 8,7 rond point tout droit					pris par la droite
<u>Saint MALO du Bois</u>	RD 752	10,2	14h35		
au rond point en face		10,3		2	rond point par la droite
Rue des Vendéens,					ilot central
à droite rue du Jubilé				1	attention Ralentisseurs
au stop à droite rue de tempyre	RD 72			1	
au Km 11,8 à gauche direction le puy du fou	RD 136	11,8	14h37	1	
Au Rond Point en face	VC 10	15,9	14h44	3	rond point par la droite
Le puy du Fou, à droite direction le Fossé	VC105	16,4	14h45	1	
<u>1° Point Chaud</u>		17,4	14h46		sitôt PC Descente très rapide
au Stop à droite direction les herbiers	RD 11	18,9	14h48	2	
puis à gauche direction St Mars	VC	19,1		2	
au stop à gauche direction St Mars la Réorthe	C 301	20	14h49	1	
<u>St MARS LA REORTHE</u>		20,9	14h51		
rue de la Fontaine, rue des tisserand					
au stop à droite rue bara	RD 79	21,8	14h52	1	ralentisseur et ilot en sortie
à la croix Bara au stop en face	RD 79	23,3	14h55	2	ilot pris par la droite
au Km 25,9 à droite direction St Paul en Pareds		25,9	14h59		
<u>St PAUL en PAREDS</u>	VC	30,1	15h02		
Rue de l'église, au rond point en face rue de l'église				1	
au rond point à droite rue de l'église				1	
au stop à gauche rue Yves RAMOZ	RD 23			2	ILOT Central
<u>Saint PROUANT</u>		38,5	15h17		
au stop à droite				1	
rue du stade, au rond Point à droite direction Mouchamps	RD 113			2	
au Km 43,8 à droite direction Rochetrejoux	RD 97	43,8	15h26	2	
<u>ROCHETREJOUX</u>		46,4	15h30		
Rue du parc, au stop à gauche rue du tigre	RD 13			2	ralentisseur devant la mairie et école
<u>MOUCHAMPS</u>		52,1	15h38		
<u>2° Point Chaud rue du colombier</u>		52,2			
au stop à gauche rue du Cdt Guilbaud	RD 48			1	4 Passages Piétons en ralentisseurs
au rond point de la rue de la ville en bois à gauche				3	Rond Point par la droite
rue du Général de gaulle	RD 113				
au Rond Point à droite direction St Prouant	RD 113			2	
Au Km 49,5 à droite direction St Germain	RD 113E	52,5	15h40	1	

Itinéraire	Routes	Km	Horaire	Signaleurs	Divers renseignements
Au carrefour RD 113E/RD39 Au stop en face	RD 113E	58,9	15h48	2	
Au carrefour RD113E/RD960 Au stop à droite		62	15h53	2	motards en renfort
Avenue Querqui	RD 960 Bis				
au Rond Point en face rue Jacques BERREAU				2	
CHANTONNAY		63,2	15h54		
Au Rond Point à gauche rocade Est	RD 949 Bis			4	Rond point pris par la droite
Au Rond Point à droite, rue du Maréchal de Lattre de Tassigny	RD 949 Bis	65,2	15h55	2	
aux feux en face même rue, aux feux à gauche				2+1	
Avenue Georges Clémenceau				1+1	Ilots central (blocage sur la droite)
Au rond Point de l'europe en face rue de l'europe				3	
passage à niveau		66,8	16h00	1	
avenue de la mine direction Moulin Neuf	RD 949 Ter			1+1	
après le pont à droite le chataignier		68,6	16h03	1+1	
Moulin Neuf					Descente rapide
au Restaurant le touchegray à droite rue du champ du loup		70,7	16h06	1	
3° Point Chaud à Bel air		71,3	16h09		
le champ du loup au stop à gauche		71,7	16h10	1	
au stop à droite direction le gros caillou		72,9		1	
Le gros Caillou au stop en face	RD 52	75,2	16h14	2	
Passage à niveau		75,3			
au carrefour des Villattes (RD52/RD31) au stop à gauche		78,2	16h19	1	
direction St Hilaire le Vouhis	RD 31				
St HILAIRE LE VOUHIS		81	16h23		
rue de la frèrie, rue de l'europe					Ralentisseur
à droite rue de la binerie direction St Cécile	RD 48			1	
Au carrefour le Bodin, à gauche	RD 98	85,5	16h28	1	
Le Gué après le pont à droite la Baudonnière		87	16h30	1	Descente Rapide et pont étroit
au stop à gauche direction St Martin	RD 47	88,6	16h33	1	
4° Point Chaud aux Moulins des Bois		89,8	16h36		
St MARTIN DES NOYERS		91,8	16h39		
rue de l'ouillette, à droite rue du petit bourbon	RD 60			1	Ralentisseur
Au carrefour de la lune à gauche	RD 39	96,3	16h44	2	
Direction les ESSARTS					
Les ESSARTS		102	16h53		
rue Armand de Rougé					ilots central devant collège
au stop à droite avenue deNeunkirchen Seelscheid	RD 2160	102,5		2	
au château à gauche , rue des Bouchauds				3	
puis à gauche rue du P'tit Train				1	
au stop en face avenue de la promenade (entrée sur circuit)		103,4		2	
1° Passage sur la ligne		104	16h56	3	
5° Point Chaud sur la ligne au 2° passage		109,4	17h04		
3 tours de circuit final de 5,4 Km passant par:					
avenue de la promenade, au rond point de gare à droite				2	
Rue Georges Clémenceau, rond point du stade en face	RD 7			2	
La Bremaudière à droite la coutardièrre, au stop à gauche	VC			1 + 1	
Puis à droite la basse coussaie, le chaillou au stop à droite				1 + 1	
la colle au stop à droite, les ESSARTS, la croix blanche	RD 11			1 + 1	
puis à droite avenue de la promenade					
Arrivée		120,2	17h20		



Sprints Intermédiaire Points Chaud U

SUPER U de MORTAGNE/Sèvre

HYPER U de CHANTONNAY

SUPER U des ESSARTS



26^{ème} SUISSE VENDEENNE

MORTAGNE/Sèvre - Les ESSARTS

Samedi 10 Mars 2012

1^{ère} et 2^{ème} Catégorie

104 Km en ligne + 3 tours de 5,400 Km soit 120,2 Km



Avec les U de
MORTAGNE/Sèvre
CHANTONNAY
Et des ESSARTS

Crédit Mutuel
LA banque à qui parler



1^o Point Chaud Km 17,4
le Puy du Fou

 **Garage CHAMPOT**
55, rue des Sables - Les Essarts
Tél. : 02 51 62 81 09

Tolerie - Peinture - Vente Neuf et Occasion toutes marques



2^o Point Chaud Km 48,2
à l'entrée de MOUCHAMPS

5^o Point Chaud Km 105,4
2^o passage ligne

4^o Point Chaud Km 85,8
aux Moulins des Bois

3^o Point Chaud Km 67,3
Au Champ du Loup



Les ESSARTS
Samedi 10 mars 2012

3° Cat. + juniors
Sur un circuit de 5,400 Km

en attente de la suisse vendéenne



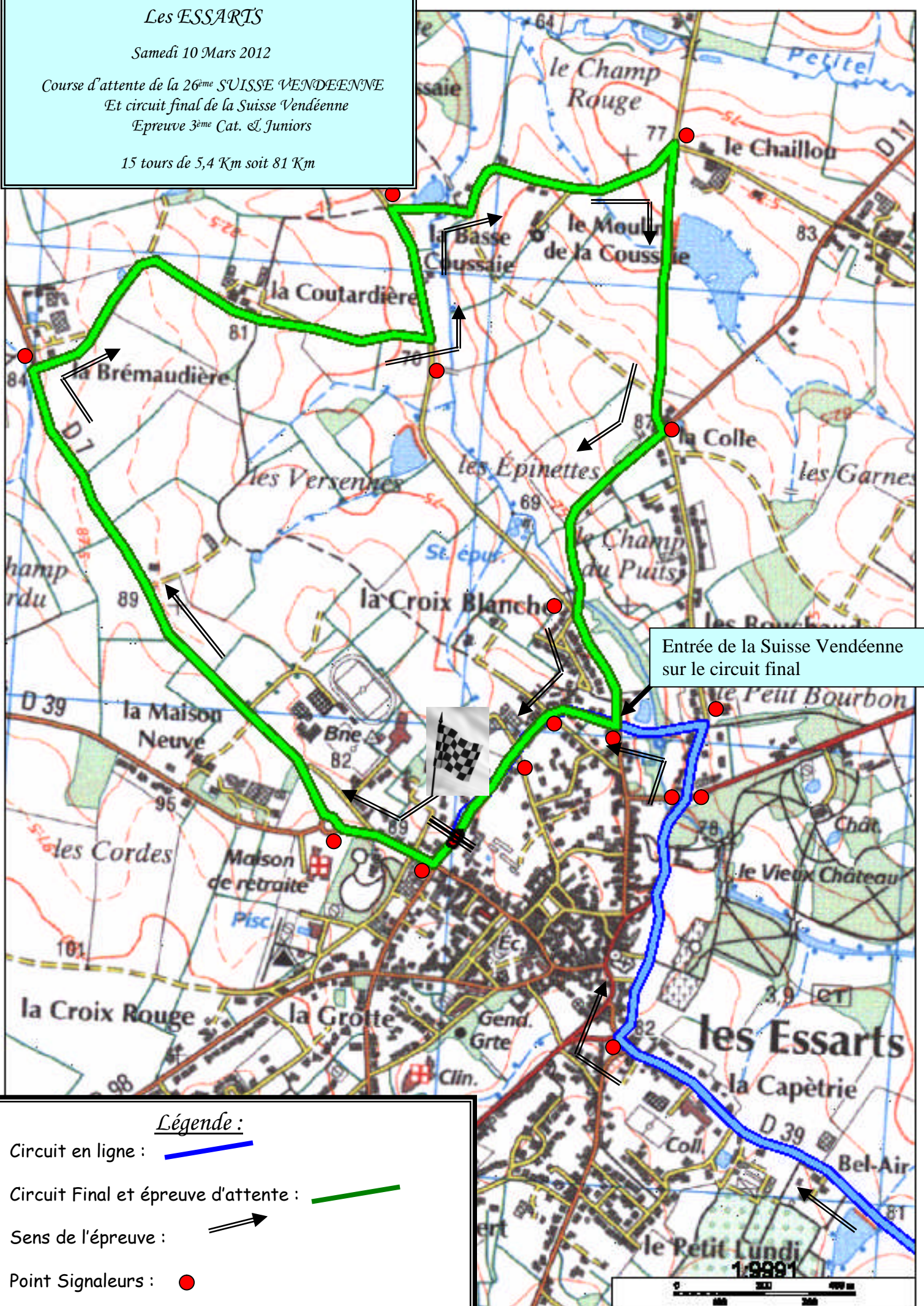
Itinéraire	Route	Kms	Horaire	Signaleurs
Les ESSARTS				
Départ :		0	14h15	
Rue de la promenade				1
au Rond point de la gare à droite				2
Rue Georges Clémenceau				
au Rond point du stade tout droit				3
Route de Chauché, La Bremaudière	D7			1
à droite la coutardière, au stop à gauche				1
Puis à droite la Basse Coussaie				1
au Chaillou au stop à droite				1
La Colle, au stop à droite	RD 11			
La croix blanche				2
puis à droite avenue de la promenade				2
ARRIVEE face au local du VCE		5,4		
15 tours de circuit de 5,4 Km		81	16h30	

Les ESSARTS

Samedi 10 Mars 2012




Course d'attente de la 26^{ème} SUISSE VENDEENNE
Et circuit final de la Suisse Vendéenne
Epreuve 3^{ème} Cat. & Juniors

15 tours de 5,4 Km soit 81 Km



Entrée de la Suisse Vendéenne sur le circuit final

Légende :

- Circuit en ligne : 
- Circuit Final et épreuve d'attente : 
- Sens de l'épreuve : 
- Point Signaleurs : 