



27^E TOUR DE MOSELLE

COURSE CYCLISTE ELITE NATIONALE

14 / 15 et 16 septembre 2012


SUIVI TECHNIQUE



Organisé par le Cyclo Sport Thionvillois
www.tourdemoselle.com

COMITE D'ORGANISATION

| | |
|-----------------------------------------------------------------------------------------------------------------------------------------------------------------------------------------------------------------------------------------------------------------------------------------------------------------------------------------------------------------------------------------------------------------------------------------------------------------------------------------------------------------------------------------------------------------------------------------------------------------------------------------------------------------------|-----------------------------------------------------------------------------------------------------------------------------------------------------------------------------------------------------------------------------------------------------------------------------------------------------------------------------------------------------------------------------------------------------------------------------------------------------------------------------------------------------------------------------------------------------------------------------------------------------------------------------------------------------------------------------------------------------------------------------------------|
| Président du C.S. THIONVILLOIS Directeur de l'organisation Responsable communication Secrétariat Trésoriers Délégué hébergement Responsable repas Adeppa Responsable repas FJT animateur F.F.C. Responsable informatique Responsable photocopies Distribution programmes Responsable voitures "invités" Responsable fléchage Responsable panneaux Responsable ligne départ / arrivée Responsable sécurité Ambulances Photographe Véhicule neutre 2 ^{ème} véhicule neutre Ardoisier Liaisons Radio Info course Directvelo.com Photo finish Ouverture de course Voiture balai | Eric CHANSON Daniel MEZZETTA Audrey COTRUPI / Serge BOITELLE Marie-Louise CHANSON / Francine SERGENT Monique MORHAIN / Daniel MEZZETTA Joseph COCCHI Monique MORHAIN Laurence CHAUDY Alain THOMAS Jacques BROCARD / Francine SERGENT Francine SERGENT Cécile BONACCI / Francine SCHMITT Natale BONACCI/Serge BOITELLE/Gilles COSTA Marc HANNIET / Didier DUMOND Gérard PATRITI / Daniel CHANSON Yvette CHANSON-BOUR Serge BOUR / Patrick SEEBALD ADPC 57 Nathalie GAUTHIER / Lionel CHAVEE Shimano Emile SALVETTI Maxime CHEE Clovis Sport Organisation Hervé DANCERELLE Jean Charles DANCERELLE Pro Finish Service Jean-François CORSELLO Roger BORIS |
| OFFICIEL F.F.C. | |
| Directeur de course Juge à l'arrivée Commissaires Commissaire moto Chronométrateur | Thierry GOUVENOU Jean Louis MINOT Jean Michel FRANZKOWIAK / Gérard HERMANN René DEFRANCE Sandrine BAUCHAT |
| LISTE N° TELEPHONE | |
| Eric CHANSON - Président du C.S.T. Serge BOUR - Responsable Sécurité Emile SALVETTI - Vice président du C.S.T. Daniel MEZZETTA - Directeur Organisation | N° portable : 06 09 34 14 35 N° Portable : 06 87 03 39 09 N° Portable : 06 60 63 48 21 N° Portable : 06 68 16 33 20 |
| Hôpital : Bel Air - THIONVILLE Bon Secours - METZ Le Secq de Crépy - BOULAY Hôpital de FREYMING MERLEBACH | Tél. : 03 82 55 82 55 Tél. : 03 87 55 31 31 Tél. : 03 97 79 40 00 Tél. : 03 87 81 80 00 |
| Foyer du Jeune Travailleur 2 rue Mermoz - THIONVILLE | Tél. : 03 82 53 30 38 Fax : 03 82 59 21 75 |
| Centre ADEPPA - VIGY | Tél. : 03 87 77 92 09 Fax : 03 87 77 92 12 |



GRAND PRIX DE LA MONTAGNE

VENDREDI 14 SEPTEMBRE 2012 ESCHERANGE / ROUSSY LE VILLAGE (157.3 kms)

| Côtes | Catégories | Km |
|-----------------------------------|------------|-------|
| Berg sur Moselle | 3 | 62.4 |
| Angevillers (Montée Saint Michel) | 1 | 96.2 |
| Angevillers (Montée Saint Michel) | 1 | 131.7 |

SAMEDI 15 SEPTEMBRE 2012 (APRES-MIDI) BASSE HAM / BASSE HAM (99.1 kms)

| Côtes | Catégories | Km |
|--------------------------------|------------|------|
| Breistroff la Petite (sortie) | 2 | 9.4 |
| Apach (hors agglomération) | 1 | 24.2 |
| Montenach (hors agglomération) | 1 | 31.4 |
| Elzange | 2 | 93.2 |

DIMANCHE 16 SEPTEMBRE 2012 THIONVILLE / THIONVILLE (172.4 kms)

| Côtes | Catégories | Km |
|-----------------------------------------|------------|-------|
| Altroff | 1 | 26.3 |
| Morhange Zondrange (hors agglomération) | 2 | 65.4 |
| Oberdorff | 3 | 98.6 |
| Montenach (hors agglomération) | 1 | 145.3 |

☆☆☆☆☆☆☆☆

POINTS CHAUDS

VENDREDI 14 SEPTEMBRE 2012 ESCHERANGE / ROUSSY LE VILLAGE (157.3 kms)

| | |
|---------------------------|----------|
| Puttelange les Thionville | 29.8 km |
| Puttelange les Thionville | 53.7 km |
| Cattenom | 72.5 km |
| Hettange Grande | 124.3 km |

SAMEDI 15 SEPTEMBRE 2012 (APRES-MIDI) BASSE HAM - BASSE HAM (99.1 kms)

| | |
|------------------|---------|
| Sierck les Bains | 20.3 km |
| Lacroix | 47.5 km |
| Veckring | 83.1 km |

DIMANCHE 16 SEPTEMBRE 2012 THIONVILLE - THIONVILLE (172.4 kms)

| | |
|--------------------|----------|
| Bertrange | 4.3 km |
| Courcelles Chaussy | 53 km |
| Falck | 85.7 km |
| Flastroff | 114.8 km |



REGLEMENT TOUR DE MOSELLE 2012

ARTICLE 1 - ORGANISATION

Le TOUR DE MOSELLE est organisé par le CYCLO SPORT THIONVILLOIS sous les règlements de la Fédération Française de Cyclisme. Il se dispute du 14 au 16 septembre 2012.

ARTICLE 2 - TYPE D'EPREUVE

L'épreuve est réservée aux athlètes des catégories élites. Elle est inscrite au calendrier FFC élite homme.

L'épreuve est classée en classe Elite Open.

ARTICLE 3 - PARTICIPATION

Conformément à l'article 2.1.005 du règlement FFC, l'épreuve est ouverte aux équipes suivantes : Equipes Continentales UCI Françaises - Equipes Nationales - Equipes étrangères, régionales et de club (3) - Equipes FFC (coureurs de 1^{re} et 2^e catégorie seuls) - Pôles - Equipes de Division Nationale 1- Equipe de Division Nationale 2 - Equipes de Division Nationale 3 - Equipes de Comités Régionaux - Equipes de Comités Départementaux - Equipes de Clubs.

Conformément à l'article 2.2.003 du règlement FFC, le nombre de coureurs par équipe est de minimum 4 coureurs et de maximum 6 coureurs.

ARTICLE 4 - PERMANENCE

La permanence de départ se tient le vendredi 14 septembre à 8h au Foyer du Jeune Travailleur, 2 Rue Mermoz à Thionville.

La confirmation des partants et le retrait des dossards par les responsables d'équipes se fait à la permanence de 8h à 10h15 le vendredi 14 septembre.

La réunion des directeurs sportifs, organisée suivant l'article 1.2.087 du règlement FFC en présence des Membres du Collège des Commissaires, est fixée à 10h30 et aura lieu au Foyer du Jeune Travailleur de Thionville.

ARTICLE 5 - RADIO-TOUR

Les informations courses sont émises sur la fréquence 157.550 mhz.

ARTICLE 6 - ASSISTANCE TECHNIQUE NEUTRE

Le service d'assistance technique neutre est assuré par Shimano et le Cyclo Sport Thionvillois.

ARTICLE 7 - INCIDENTS DE COURSE DANS LES DERNIERS KILOMETRES

- Etape en ligne

Selon l'article du règlement FFC 2.6.027, en cas de chute, de crevaison ou d'incident mécanique dûment constaté, dans les trois derniers kilomètres d'une étape en ligne, le ou les coureurs (s) accidenté(s) est (sont) crédité(s) du temps du temps ou des coureur(s) en compagnie du ou desquels ils se trouvaient au moment de l'accident. Son ou leur classement sera celui du franchissement de la ligne d'arrivée.

Si à la suite d'une chute après le passage dans les trois derniers kilomètres un coureur est dans l'impossibilité de franchir la ligne d'arrivée, il sera classé à la dernière place de l'étape et crédité du temps du ou des coureur(s) en compagnie du ou desquels il se trouvait au moment de l'accident.

ARTICLE 8 - DELAIS D'ARRIVEE

En fonction des caractéristiques des étapes, les délais d'arrivée ont été fixés comme suit : 1^{er} - 3^e et 4^e étape : 15 %, 2^e étape : 20 %.

Conformément à l'article 2.6.032 du règlement FFC, le Collège des Commissaires peut prolonger les délais d'arrivée après consultation de l'organisateur.

ARTICLE 9 - CLASSEMENTS

Les classements suivants sont établis :

- *Classement individuel au temps*
- *Classement individuel des points chauds*

| <i>1^{er}</i> | <i>2^e</i> | <i>3^e</i> |
|-----------------------|----------------------|----------------------|
| 5 | 3 | 1 |

Le classement général s'établira par l'addition des points obtenus lors des sprints.

En cas d'égalité de points entre coureurs au classement général, ceux-ci sont départagés par leur nombre de premières places, puis par leur nombre de seconde et ainsi jusqu'à la 3^e place.

En cas de nouvelle égalité, ceux-ci seront départagés à l'issue du classement général individuel au temps.

- *Classement individuel de la montagne*

Le classement général de la montagne s'obtient par l'addition des points attribués au sommet des cols ou côtes selon la cotation suivante :

| <i>Côtes</i> | <i>1^{er}</i> | <i>2^e</i> | <i>3^e</i> | <i>4^e</i> | <i>5^e</i> | <i>6^e</i> |
|---------------------------------|-----------------------|----------------------|----------------------|----------------------|----------------------|----------------------|
| <i>1^{re} catégorie</i> | 10 | 8 | 6 | 4 | 2 | 1 |
| <i>2^e catégorie</i> | 6 | 4 | 2 | 1 | - | - |
| <i>3^e catégorie</i> | 4 | 2 | 1 | - | - | - |

En cas d'égalité au classement général individuel de la montagne, il est fait application des critères suivants jusqu'à ce qu'il y ait départage :

- 1) nombre de premières places dans les côtes de la catégorie la plus élevée
- 2) nombre de premières places dans les côtes de la catégorie suivante et ainsi de suite
- 3) classement général individuel au temps

- *Classement du meilleur jeune*

Tous coureurs âgés entre 19 et 22 ans.

- *Classement du meilleur Lorrain*

Sera considéré coureur Lorrain tout coureur appartenant à une équipe affiliée au comité de Lorraine.

- *Classement du plus combatif*

Le prix de la combativité récompense le coureur le plus généreux dans l'effort et manifestant le meilleur esprit sportif. Ce prix, établi dans les étapes en ligne, est décerné par un jury présidé par le directeur de l'organisation.

Le combatif de l'étape porte dans l'étape suivante un maillot distinctif.

Un super Combatif est désigné par les membres du jury à la fin du Tour de Moselle et recevra un trophée.

- *Classement par équipe*

Le classement par équipes du jour s'établit par l'addition des 3 meilleurs temps individuels de chaque équipe.

En cas d'égalité les équipes sont départagées par l'addition des places obtenue par leur 3 premiers coureurs de l'étape. En cas de nouvelle égalité, les équipes sont départagées par la place de leur meilleur coureur au classement de l'étape.

Le classement général par équipe s'établit par l'addition des 3 meilleurs temps individuels de chaque équipe dans toutes les étapes courues. En cas d'égalité, il est fait application des critères suivants, jusqu'à ce qu'il y ait départage :

- 1) Nombre de premières places dans le classement par équipe du jour
- 2) Nombre de deuxièmes places dans le classement par équipe du jour, etc.

S'il y a toujours égalité, les équipes sont départagées par la place de leur meilleur coureur au classement général individuel.

Toute équipe réduite à moins de 3 coureurs est éliminée du classement général par équipe.

ARTICLE 10 - PRIX

Les prix suivants sont attribués :

| 1^{re} - 4^e Etape Grille 1 220 € / 20 | |
|---------------------------------------------------------------------------|--------------|
| 1 ^{er} | 246 |
| 2 ^e | 183 |
| 3 ^e | 146 |
| 4 ^e | 122 |
| 5 ^e | 98 |
| 6 ^e | 85 |
| 7 ^e | 67 |
| 8 ^e | 55 |
| 9 ^e | 37 |
| 10 ^e | 24 |
| 11 ^e | 21 |
| 12 ^e | 20 |
| 13 ^e | 18 |
| 14 ^e | 17 |
| 15 ^e | 15 |
| 16 ^e | 14 |
| 17 ^e | 14 |
| 18 ^e | 14 |
| 19 ^e | 12 |
| 20 ^e | 12 |
| Total | 1 220 |

| 2^e - 3^e Etape Grille 610 € / 20 | |
|------------------------------------------------------------------------|------------|
| 1 ^{er} | 122 |
| 2 ^e | 91 |
| 3 ^e | 73 |
| 4 ^e | 61 |
| 5 ^e | 49 |
| 6 ^e | 43 |
| 7 ^e | 34 |
| 8 ^e | 27 |
| 9 ^e | 18 |
| 10 ^e | 12 |
| 11 ^e | 11 |
| 12 ^e | 9 |
| 13 ^e | 9 |
| 14 ^e | 9 |
| 15 ^e | 8 |
| 16 ^e | 8 |
| 17 ^e | 7 |
| 18 ^e | 7 |
| 19 ^e | 6 |
| 20 ^e | 6 |
| Total | 610 |

| Classement Général Grille 1 829 € / 25 | |
|---------------------------------------------------------|--------------|
| 1 ^{er} | 365 |
| 2 ^e | 274 |
| 3 ^e | 220 |
| 4 ^e | 183 |
| 5 ^e | 146 |
| 6 ^e | 119 |
| 7 ^e | 96 |
| 8 ^e | 73 |
| 9 ^e | 66 |
| 10 ^e | 58 |
| 11 ^e | 46 |
| 12 ^e | 37 |
| 13 ^e | 27 |
| 14 ^e | 22 |
| 15 ^e | 18 |
| 16 ^e | 14 |
| 17 ^e | 9 |
| 18 ^e | 9 |
| 19 ^e | 8 |
| 20 ^e | 8 |
| 21 ^e | 7 |
| 22 ^e | 6 |
| 23 ^e | 6 |
| 24 ^e | 6 |
| 25 ^e | 6 |
| Total | 1 829 |

| Classement Général GPM Grille 152 € / 5 | |
|----------------------------------------------------------|------------|
| 1 ^{er} | 54 |
| 2 ^e | 38 |
| 3 ^e | 30 |
| 4 ^e | 18 |
| 5 ^e | 12 |
| Total | 152 |

| Classement Général PC Grille 152 € / 5 | |
|---------------------------------------------------------|------------|
| 1 ^{er} | 54 |
| 2 ^e | 38 |
| 3 ^e | 30 |
| 4 ^e | 18 |
| 5 ^e | 12 |
| Total | 152 |

| Classement Général Plus combatif Grille 90 € / 3 | |
|-----------------------------------------------------------------------------|-----------|
| 1 ^{re} Etape | 30 |
| 3 ^e Etape | 30 |
| 4 ^e Etape | 30 |
| Total | 90 |

| Classement Général Meilleur Lorrain Grille 152 € / 5 | |
|---------------------------------------------------------------------------------|------------|
| 1 ^{er} | 54 |
| 2 ^e | 38 |
| 3 ^e | 30 |
| 4 ^e | 18 |
| 5 ^e | 12 |
| Total | 152 |

| Classement Général Meilleur Jeune Grille 152 € / 5 | |
|-------------------------------------------------------------------------------|------------|
| 1 ^{er} | 54 |
| 2 ^e | 38 |
| 3 ^e | 30 |
| 4 ^e | 18 |
| 5 ^e | 12 |
| Total | 152 |

| |
|----------------------------|
| Super Combatif 60 € |
|----------------------------|

| Classement Général Final par équipe 150 € / 1 | |
|--------------------------------------------------------------------------|--|
|--------------------------------------------------------------------------|--|

Le total général des prix distribués à l'occasion de l'épreuve est de 6 397 €.

ARTICLE 11 - ANTIDOPAGE

Le règlement antidopage de la FFC s'applique intégralement à la présente épreuve.

Le contrôle antidopage a lieu à :

1^{re} étape : Vestiaire salle des sports - ROUSSY LE VILLAGE

2^e étape : Salle de spectacle le 112 - TERVILLE

3^e étape : Vestiaire arbitre au terrain de football - BASSE HAM

4^e étape : Gymnase Municipal - Salle du CST - Entrée par rue Gal Walker - THIONVILLE

ARTICLE 12 - PROTOCOLE

Conformément à l'article 1.2.112 du règlement FFC, les coureurs suivants doivent se présenter quotidiennement au protocole :

- le premier de l'étape

- les leaders des classements annexes suivants (ceux-ci seront annoncés sur radio tour) :

Individuel au temps

Montagne

Point chaud

Plus combatif

Meilleur jeune

Meilleur Lorrain

Ils se présenteront dans un délai maximum de 10 minutes après leur arrivée.

Ordre de priorité pour le port des maillots en cas de cumul :

Classement Général

Montagne

Point chaud

Meilleur jeune

Meilleurs Lorrain

Plus combatif

Les casquettes pour la meilleure équipe seront remises au départ de l'étape suivante.

En outre, à l'arrivée de l'épreuve, les coureurs suivants doivent également se présenter au protocole final :

- le premier de l'étape

- les vainqueurs des classements annexes suivants (ceux-ci seront annoncés sur radio tour):

Individuel au temps

Montagne

Point chaud

Plus combatif

Meilleur jeune

Meilleur Lorrain

ARTICLE 13 - PENALITES

Le barème des pénalités de la FFC est le seul applicable.



**DETAIL D'ORGANISATION
ETAPE DU 14 SEPTEMBRE 2012
ESCHERANGE - ROUSSY LE VILLAGE**

Ouverture de la permanence : 8h00 à 10h15 - Foyer du Jeune Travailleur
2 rue Mermoz - THIONVILLE

Réunion directeurs sportifs / commissaires : 10h30 - Foyer du Jeune Travailleur
2 rue Mermoz - THIONVILLE

Repas : 10h45 - Foyer du Jeune Travailleur - THIONVILLE

Signature liste émargement : 12h30 sur le podium - ESCHERANGE
+ Présentation des équipes

Départ fictif : 13h30 - Rue de la Mairie devant la Mairie - ESCHERANGE

Départ réel : 13h30 - Rue Principale à la sortie du village - ESCHERANGE

Arrivée : 17h26 - Rue Ste Anne - ROUSSY LE VILLAGE à hauteur de la Mairie.

Contrôle médical : Salle en face Mairie ROUSSY LE VILLAGE













Local des commissaires : Mairie ROUSSY LE VILLAGE

Vestiaires / Douches : Vestiaires stade football ROUSSY LE VILLAGE






Arrivée - Déviation voitures 300m avant la ligne
Directeurs sportifs à gauche rue Neuve

Vin d'honneur : Préau Ecoles ROUSSY LE VILLAGE






Vendredi 14 Septembre 2012
CCCE >> ESCHERANGE - ROUSSY LE VILLAGE << 157,3 Km

| Kms parcourus | Kms à parcourir | N° Routes | Villes | PC / GPM | Horaires (km/h) | | |
|---------------|-----------------|--------------|------------------------------------------------------------------------------------------------------------------------------------------------------------------------------------------------------------------------------------------------------------------------------------------------------------------------------------------------------------------------------------------------------------------------------------------|------------|-----------------|----------------|----------------|
| | | | | | 40 | 43 | |
| -0,3 | | | Départ fictif: ESCHERANGE , devant la Mairie | | | 13h30 | 13h30 |
| 0,0 | 157.3 | D58 | Départ réel: ESCHERANGE, Panneau fin du village direction Molvange | | | 13h30 | 13h30 |
| 0,5 | 156.8 | D58 | MOLVANGE, rue Principale | | | 13h31 | 13h31 |
| 2,1 | 155.2 | D58/D15 | VOLMERANGE LES MINES, rue de Molvange, à droite vers Kanfen | | | 13h33 | 13h33 |
| 3,6 | 153.7 | D15/D56 | KANFEN, à gauche rue de Volmerange, rue du Moulin, rue de Zoufftgen | | | 13h35 | 13h35 |
| 6,5 | 150.8 | D56 | Hors Agglo, Passage à niveaux  | | | 13h40 | 13h40 |
| 7,2 | 150.1 | D56 | ZOUFFTGEN, rue de la Gare, à droite rue Principale | | | 13h41 | 13h41 |
| 10,7 | 146.6 | D56/D653 | ROUSSY LE VILLAGE, rue de Zoufftgen, à droite rue Ste Anne, à gauche rue de la Mairie, à droite rue Neuve, RP à gauche Voie de la Liberté | | | 13h46 | 13h46 |
| 11,2 | 146.1 | D653/C3 | Hors Agglo, à droite vers Dodenom | | | 13h47 | 13h47 |
| 12,7 | 144.6 | C3 | DODENOM, Grand'rue, à droite rue des Jardins   | | | 13h49 | 13h48 |
| 14,3 | 143.0 | C3/D56 | ROUSSY LE BOURG, rue des Faisans, rue du Bourg | | | 13h51 | 13h50 |
| 17,2 | 140.1 | D56/D57 | HAUTE PARTHE, à gauche vers Breistroff | | | 13h56 | 13h54 |
| 17,4 | 139.9 | D57 | BASSE PARTHE, rue du Gal de Gaulle | | | 13h56 | 13h54 |
| 19,2 | 138.1 | D57/C | BREISTROFF, rte de Thionville, à droite rue de Boler | | | 13h59 | 13h56 |
| 20,7 | 136.6 | C | BOLER, rte d'Usselkirch, rte d'Evange | | | 14h01 | 13h59 |
| 21,4 | 135.9 | C | EVANGE, rue Principale | | | 14h02 | 14h00 |
| 23,4 | 133.9 | C/D62 | Hors Agglo, à gauche vers Faulbach | | | 14h05 | 14h02 |
| 24,0 | 133.3 | D62 | FAULBACH, rte de Fixem | | | 14h06 | 14h03 |
| 26,4 | 130.9 | D62/D57 | Hors Agglo, à droite vers Puttelange | | | 14h09 | 14h07 |
| 26,5 | 130.8 | D57 | RODEMACK, rue de Sierck, rue de Mondorff    | | | 14h10 | 14h07 |
| 29,1 | 128.2 | C/D57 | PUTTELANGE LES THIONVILLE, rue de la Mairie, rue Principale, rue de Mondorff  | PC 29,8 | | 14h13 14h14 | 14h10 14h11 |
| 30,6 | 126.7 | D57/D1 | Hors Agglo, à gauche vers Mondorff | | | 14h16 | 14h12 |
| 31,7 | 125.6 | D1/C | MONDORFF, rue de Paris, à gauche rue Victor Hugo, allée du Bois (DESCENTE A 10%)     | | | 14h17 | 14h14 |
| 33,5 | 123.8 | C | Hors Agglo, à gauche vers Himeling | | | 14h20 | 14h16 |
| 34,8 | 122.5 | C | HIMELING, rue de Mondorff, rue du Golf, tout droit | | | 14h22 | 14h18 |
| 37,2 | 120.1 | C | Hors Agglo, à droite vers Preisch | | | 14h26 | 14h22 |
| 38,3 | 119,0 | C | PREISCH, tout droit vers Evrange | | | 14h27 | 14h23 |
| 40,3 | 117,0 | C/D653/D153h | EVANGE, à droite rue Schumann, à gauche rue de Hagen | | | 14h30 | 14h26 |
| 42,0 | 115.3 | D153h/D62 | HAGEN, rue de la République, à gauche rue Jeanne d' Arc  | | | 14h33 | 14h28 |
| 43,8 | 113.5 | D62 | HAUTE RENTGEN, rue St Hyppolite | | | 14h34 | 14h31 |
| 44,7 | 112.6 | D62 | Hors Agglo, tout droit | | | 14h37 | 14h32 |
| 45,2 | 112.1 | D62 | BASSE RENTGEN, rue de l'Eglise vers Esing | | | 14h38 | 14h33 |
| 47,6 | 109.7 | D62 | ESING, rue Antoine de St Exupéry | | | 14h41 | 14h36 |

Vendredi 14 Septembre 2012
CCCE >> ESCHERANGE - ROUSSY LE VILLAGE << 157,3 Km

| Kms parcourus | Kms à parcourir | N° Routes | Villes | PC / GPM | Horaires (km/h) | |
|------------------|--------------------|--------------|-------------------------------------------------------------------------------------------------------------------------------------------------------------------------------------------------------------------------------------------------------------------|-------------|-----------------|----------------|
| | | | | | 40 | 43 |
| 48,4 | 108,9 | D62/C | RODEMACK, rte de Thionville, <u>à gauche</u> rue du Château, rue de Hailing  | | 14h42 | 14h37 |
| 49,7 | 107,6 | C | Hors Agglo  | | 14h44 | 14h39 |
| 50,5 | 106,8 | C | HAILING, <u>à droite</u> rue du centre vers Puttelange | | 14h45 | 14h40 |
| 51,8 | 104,8 | C/D57 | PUTTELANGE LES THIONVILLE, rue du Moulin, rue Pasteur, rue du Pont, <u>à gauche</u> rue de la Mairie, rue Principale, rue de Mondorff  | PC 53,7 | 14h48 14h50 | 14h43 14h45 |
| 54,5 | 102,8 | D57/D1 | Hors Agglo, <u>à droite</u> vers Beyren | | 14h51 | 14h46 |
| 56,8 | 100,5 | D1/D64a | BEYREN LES SIERCK, rue Principale, <u>à gauche</u> rue de Gandren | | 14h55 | 14h49 |
| 58,5 | 98,8 | D64a | GANDREN, rue Principale, rue de Sierck | | 14h57 | 14h51 |
| 60,1 | 97,2 | D64a/D64 | HAUTE KONTZ, rue de Gandren, rue Principale, rue du Moulin, <u>à droite</u> vers Berg | | 15h00 | 14h54 |
| 62,4 | 94,9 | D64 | Berg | GM3 | 15h03 | 14h57 |
| 62,6 | 94,7 | D64 | BERG SUR MOSELLE, route de Haute Kontz, Grand Rue | | 15h04 | 14h57 |
| 65,9 | 91,4 | D64 | GAVISSE, rue de Berg, rue Jeanne d'Arc, <u>à droite</u> rue Jeanne d'Arc, rue des Peupliers | | 15h09 | 15h02 |
| 68,0 | 89,3 | D64/D1 | Hors Agglo, <u>à gauche</u> vers Thionville | | 15h12 | 15h05 |
| 68,9 | 88,4 | D1/C | SENTZICH, route de Luxembourg, <u>à gauche</u> rue de la Paix, rue de Homeldange, <u>à droite</u> vers Cattenom | | 15h13 | 15h06 |
| 71,7 | 85,6 | C | CATTENOM, rue de Sentzich | | 15h17 | 15h10 |
| 72,0 | 85,3 | C/D56 | CATTENOM, <u>à droite</u> rue du Gal de Gaulle | PC 72,5 | 15h18 15h18 | 15h10 15h11 |
| 73,6 | 83,7 | D56/D1/D56 | <u>A droite</u> route de Luxembourg, <u>à gauche</u> vers Basse Parthe | | 15h20 | 15h12 |
| 77,6 | 79,7 | D56/D57 | BASSE PARTHE, <u>à gauche</u> vers Boust | | 15h26 | 15h18 |
| 77,9 | 79,4 | D57 | BOUST, rue du Gal de Gaulle | | 15h27 | 15h18 |
| 81,0 | 76,3 | D57/D653 | Hors Agglo, <u>à gauche</u> vers Hettange | | 15h31 | 15h23 |
| 83,1 | 74,2 | D653/D15 | HETTANGE GRANDE, route du Bénélux, rue du Luxembourg, <u>à droite</u> rue du Gal de Gaulle, rue de la Fontaine, rue du Gal de Gaulle, route de Kanfen (DESCENTE A 10%)  | | 15h34 | 15h26 |
| 87,3 | 70,0 | D15/D57A | Hors Agglo, <u>à gauche</u> vers Entringe | | 15h41 | 15h32 |
| 88,1 | 69,2 | D57A | KANFEN SOUS BOIS | | 15h42 | 15h33 |
| 88,2 | 69,1 | D57A | ENTRANGE CITE, rue du Stade | | 15h42 | 15h33 |
| 89,2 | 68,1 | D57A | ENTRANGE, rue de la Chapelle, rue Principale | | 15h43 | 15h34 |
| 91,8 | 65,5 | D57A/D57 | Hors Agglo, <u>à droite</u> route de Bellevue vers Algrange | | 15h47 | 15h38 |
| 94,5 | 62,8 | D57/D14 | Hors Agglo, <u>à gauche</u> vers Angevillers | | 15h53 | 15h42 |
| 96,2 | 61,1 | D14 | Montée du ST Michel | GPM1 | 15h54 | 15h44 |
| 96,7 | 60,6 | D14/D59B/D58 | ANGEVILLERS, <u>à droite</u> route de Thionville, <u>à droite</u> rue d'Escherange | | 15h55 | 15h45 |
| 101,4 | 55,9 | D58 | ESCHERANGE, rue Principale (DESCENTE A 10%)  | | 16h02 | 15h51 |
| 102,7 | 54,6 | D58 | MOLVANGE, rue Principale | | 16h04 | 15h53 |
| 104,4 | 52,9 | D58/D15 | VOLMERANGE LES MINES, rue de Molvange, <u>à droite</u> vers Kanfen | | 16h06 | 15h55 |

Vendredi 14 Septembre 2012
CCCE >> ESCHERANGE - ROUSSY LE VILLAGE << 157,3 Km

| Kms parcourus | Kms à parcourir | N° Routes | Villes | PC / GPM | Horaires (km/h) | |
|---------------|-----------------|---------------|---------------------------------------------------------------------------------------------------------------------------------------------------------------------------------------------------------------------------------------------------------------------------------|----------|-----------------|----------------|
| | | | | | 40 | 43 |
| 105,8 | 51.5 | D15/D56 | KANFEN, <u>à gauche</u> rue de Volmerange, rue du Moulin, rue de Zoufftgen | | 16h08 | 15h57 |
| 108,8 | 48.5 | D56 | Hors Agglo, Passage à niveaux  | | 16h13 | 16h01 |
| 109,4 | 47.9 | D56 | ZOUFFTGEN, rue de la Gare, <u>à droite</u> rue Principale | | 16h14 | 16h02 |
| 113,0 | 44.3 | D56/D653 | ROUSSY LE VILLAGE, rue de Zoufftgen, <u>à droite</u> rue Ste Anne, <u>à gauche</u> rue de la Mairie, <u>à droite</u> rue Neuve, RP <u>tout droit</u> rue de Roussy le Boura | | 16h19 | 16h07 |
| 114,9 | 42.4 | D56 | ROUSSY LE BOURG, rue du Bourg | | 16h22 | 16h10 |
| 117,7 | 39.6 | D56/D57 | HAUTE PARTHE, <u>à droite</u> vers Boust | | 16h26 | 16h14 |
| 118,0 | 39.3 | D57 | BOUST, rue du Gal de Gaulle | | 16h27 | 16h14 |
| 121,1 | 36.2 | D57/D653 | Hors Agglo, <u>à gauche</u> vers Hettange | | 16h31 | 16h19 |
| 123,2 | 36.2 | D653/D15 /D57 | HETTANGE GRANDE, route du Bénélux, rue du Luxembourg, <u>à droite</u> rue du Gal de Gaulle, rue de la Fontaine, <u>à gauche</u> rue du 12 septembre 1944, rue d'Oeustrange (DESCENTE A 10%)  | PC 124,3 | 16h35 16h36 | 16h22 16h23 |
| 130,0 | 27.3 | D57/D14 | Hors Agglo, <u>à gauche</u> vers Angevillers | | 16h45 | 16h31 |
| 131,7 | 25.6 | D14 | Montée du ST Michel | GPM1 | 16h47 | 16h33 |
| 132,5 | 24.8 | D14/D59B | ANGEVILLERS, <u>à droite</u> route de Thionville, <u>à droite</u> rue d'Escherange | | 16h48 | 16h35 |
| 137,2 | 20.1 | D58 | ESCHERANGE, rue Principale (DESCENTE A 10%)   | | 16h56 | 16h42 |
| 138,5 | 18.8 | D58 | MOLVANGE, rue Principale | | 16h58 | 16h43 |
| 140,2 | 17.1 | D58/D15 | VOLMERANGE LES MINES, rue de Molvange, <u>à droite</u> vers Kanfen | | 17h00 | 16h46 |
| 141,6 | 15.7 | D15 | KANFEN, <u>tout droit</u> vers Hettange, RP <u>tout droit</u> , RP Autoroute <u>tout droit</u> | | 17h03 | 16h48 |
| 145,2 | 12.1 | D15 | Hors Agglo, RP <u>tout droit</u> vers Hettange | | 17h08 | 16h53 |
| 146,8 | 10.5 | | Hors Agglo, RP <u>Match tout droit</u> vers Hettange | | 17h10 | 16h55 |
| 147,1 | 10.2 | D15 | Hors Agglo, <u>à gauche</u> vers Soetrich | | 17h11 | 16h55 |
| 148,1 | 9.2 | | SOETRICH, <u>Pont étroit</u> rue du Rossignol, rue des Jonquilles, rue de la Chapelle, route de Zoufftgen  | | 17h12 | 16h57 |
| 152,7 | 4.6 | D56 | Hors Agglo, <u>à droite</u> vers Zoufftgen rue de la Gare | | 17h19 | 17h03 |
| 153,1 | 4.2 | D56 | ZOUFFTGEN, rue de la Gare, <u>à droite</u> rue Principale | | 17h20 | 17h04 |
| 156,6 | 0.7 | D56 | ROUSSY LE VILLAGE, rue de Zoufftgen, <u>à droite</u> rue Ste Anne | | 17h25 | 17h09 |
| 157,3 | 0,0 | | Arrivée: Roussy le Village à hauteur de la Mairie | | 17h26 | 17h10 |

Vendredi 14 Septembre 2012

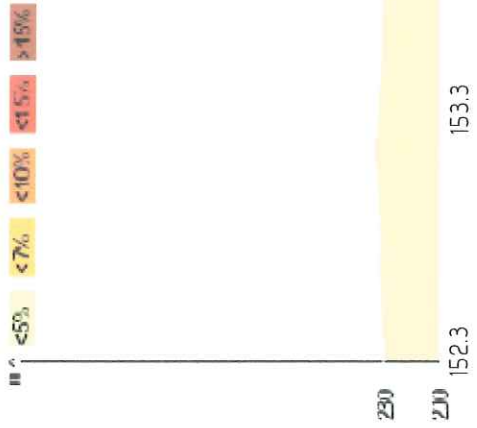
Escherange
Roussy le Village

157.3 Km

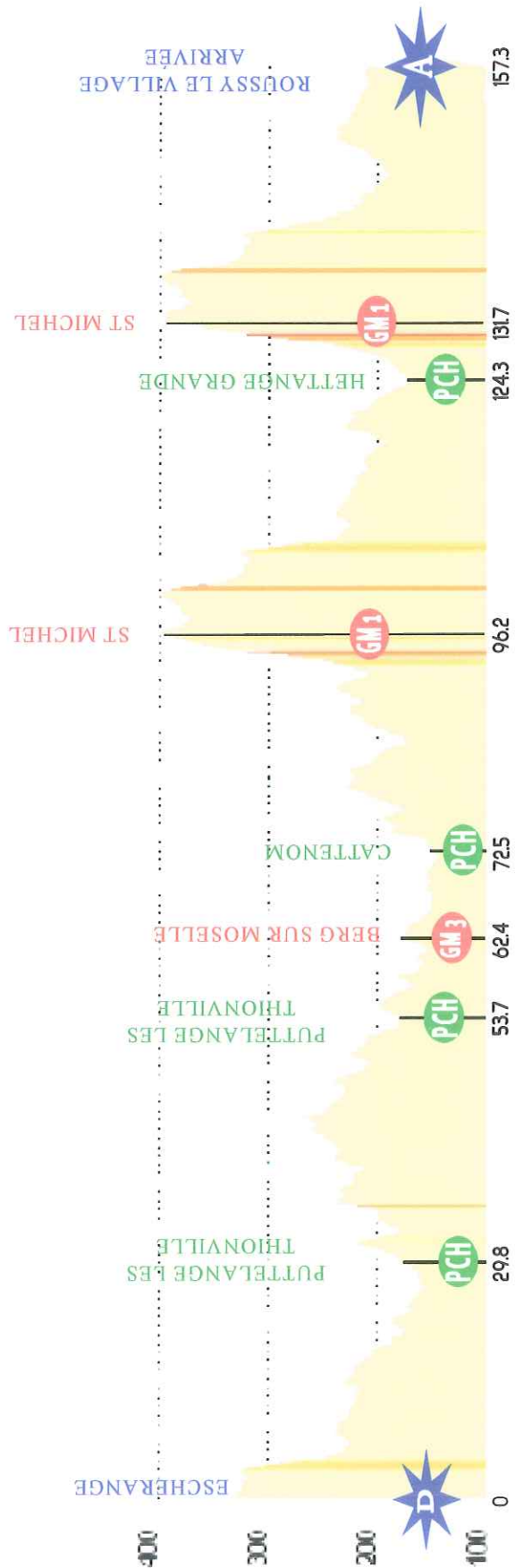


1ère partie
2ème partie
3ème partie

Les 5 Derniers Km



1ère étape: CCCE _ ESCHERANGE - ROUSSY - Vendredi 14 Septembre 2012



1^{ère} Etape CCCE : ROUSSY LE VILLAGE

14/09/2012





**DETAIL D'ORGANISATION
ETAPE DU 15 SEPTEMBRE 2012
TERVILLE - TERVILLE
(CONTRE LA MONTRE)**

Signature liste d'émargement : Sur le podium Place de la Liberté - TERVILLE

Départ 1^{er} coureur : 9h00 - Rue de Verdun - TERVILLE





Arrivée dernier coureur : 11h24 - Rue de Verdun - TERVILLE

Contrôle médical : Salle du 112 - TERVILLE

Local des commissaires : Salle du 112 - TERVILLE

| | |
|------------------------------|-------------------------------------|
| Arrivée - Déviation voitures | A hauteur de la Place de la Liberté |
| Directeurs sportifs | à droite sur la Place |

Samedi 15 Septembre 2012 matin C L M TERVILLE 17,9 Km

| Kms parcourus | Kms à parcourir | N° Routes | Villes | Horaire premier départ 45 km/h | Horaire dernier départ 45kmh |
|---------------|-----------------|-----------|------------------------------------------------------------------------------------------------------------------------------------------------------------------------------------------------------------------------------------------------------------------------------------|--------------------------------|------------------------------|
| 0,0 | 17,9 | D13a | TERVILLE, Départ Mairie rue de Verdun, vers Florange | 9h00 | 11h00 |
| 0,7 | 17,2 | D13a/D653 | Hors Agglo, RP à droite vers Hayange | 9h01 | 11h01 |
| 2,2 | 15,7 | D653/D13 | Hors Agglo, RP à gauche vers Hayange | 9h03 | 11h03 |
| 2,8 | 15,1 | D13/D14a | Hors Agglo, RP de l'Etoile à droite vers Veymerange | 9h03 | 11h03 |
| 4,1 | 13,8 | D14a/C | VEYMERANGE, route de Florange, à gauche rue des Futaies | 9h05 | 11h05 |
| 5,9 | 12,0 | C | Hors Agglo, à droite rue des futaies dans le bois de Volkrange   | 9h08 | 11h08 |
| 6,5 | 11,4 | C/D57 | VOLKRANGE, rue du Bril, attention Pont étroit, rue des Charrons à droite rue du Donjon vers Beuvange   | 9h08 | 11h08 |
| 7,1 | 10,8 | D57/D14b | BEUVANGE, rue du Donjon, à gauche rue de Volkrange, rue du Konacker | 9h09 | 11h09 |
| 9,3 | 8,6 | D14b | KONACKER, avenue de la Métropole | 9h12 | 11h12 |
| 10,4 | 7,5 | D14b | NILVANGE, avenue de la Métropole, à gauche rue des Peupliers, rue de Liaison | 9h14 | 11h14 |
| 12,0 | 5,9 | D13 | MARSPICH, rue de Liaison, tout droit rue du 6 Juin 1944, à gauche rue Pierre Mendès France, à gauche sortie de ville vers Thionville | 9h16 | 11h16 |
| 15,1 | 2,8 | D13 | Hors Agglo, RP de l'Etoile tout droit vers Terville | 9h20 | 11h20 |
| 15,7 | 2,2 | D13/D653 | Hors Agglo, RP à droite vers Florange | 9h21 | 11h21 |
| 17,2 | 0,7 | D653/D13a | Hors Agglo, RP à gauche vers Terville | 9h23 | 11h23 |
| 17,6 | 0,3 | D13a | TERVILLE, rue de Verdun | 9h23 | 11h23 |
| 17,9 | 0,0 | D13a | Arrivée rue de Verdun face Parking Mairie | 9h24 | 11h24 |

Samedi 15 Septembre 2012 matin


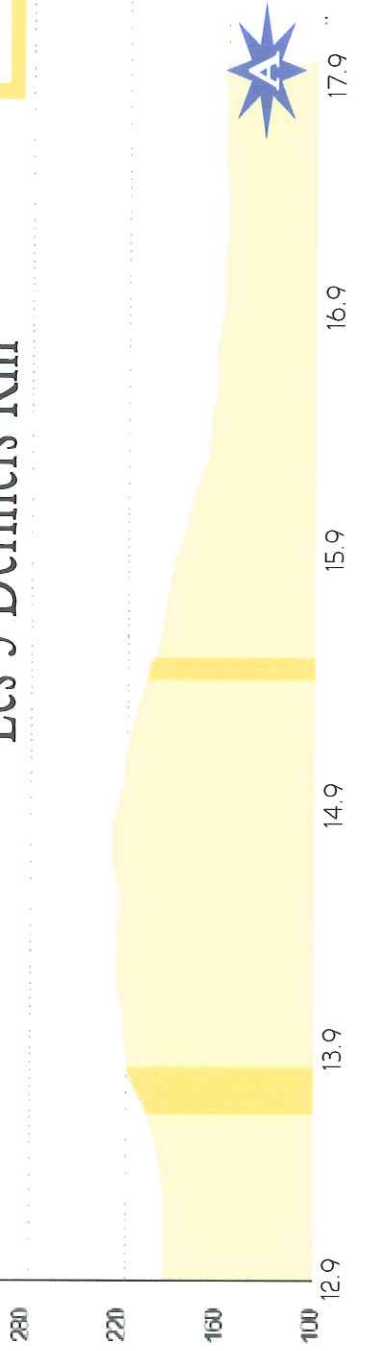
C L M - TERVILLE - TERVILLE

17.9 Km



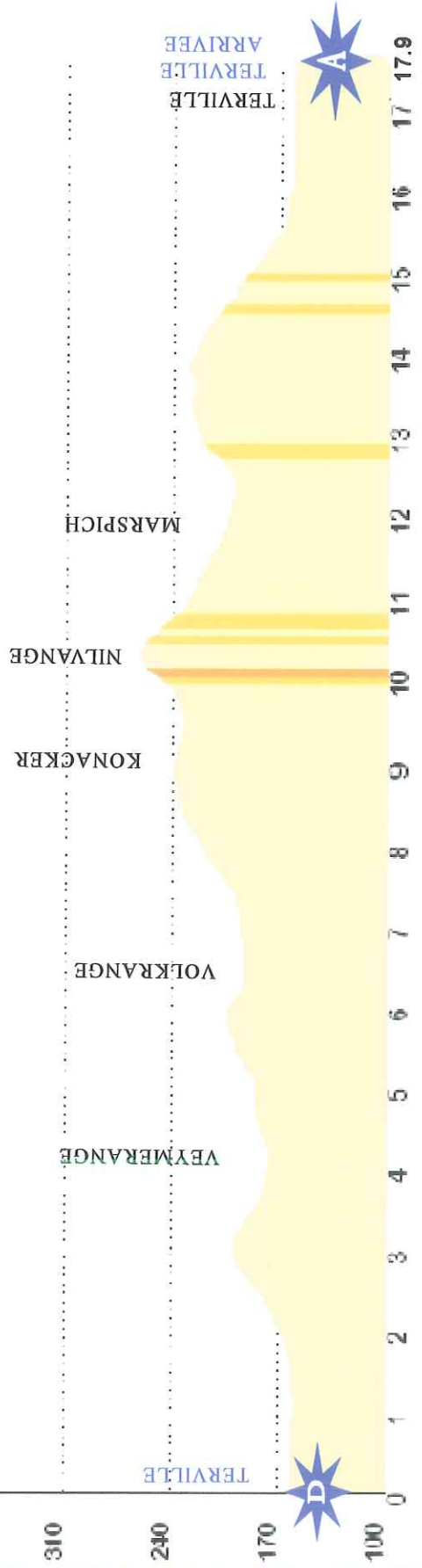
III' <5% <7% <10% <15% >15%

Les 5 Derniers Km



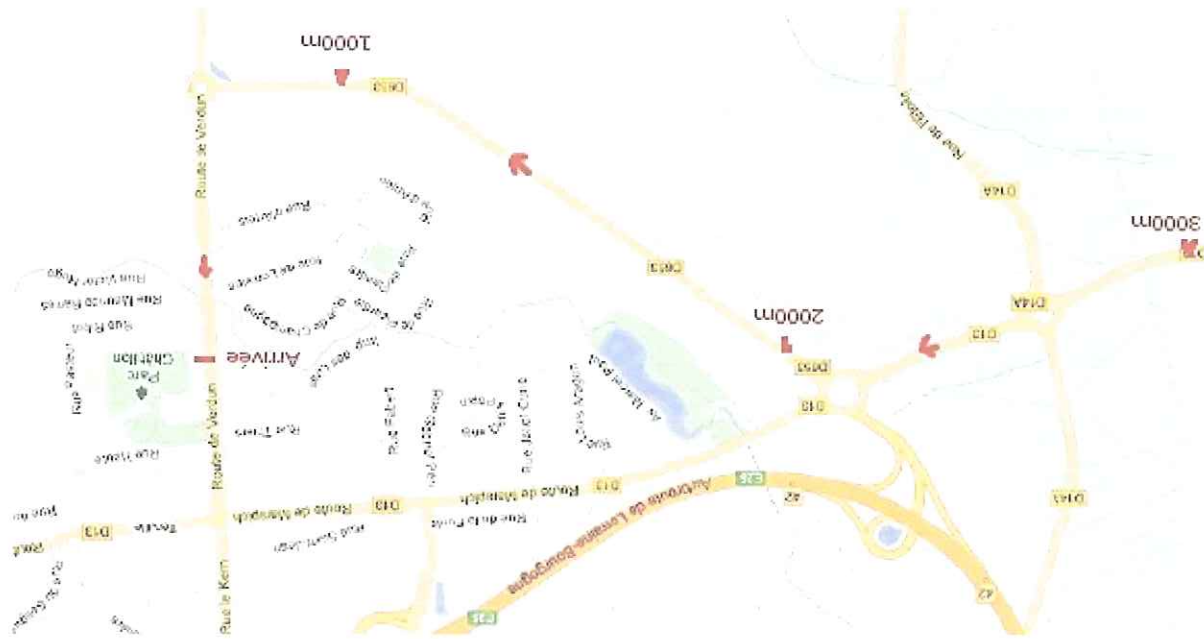
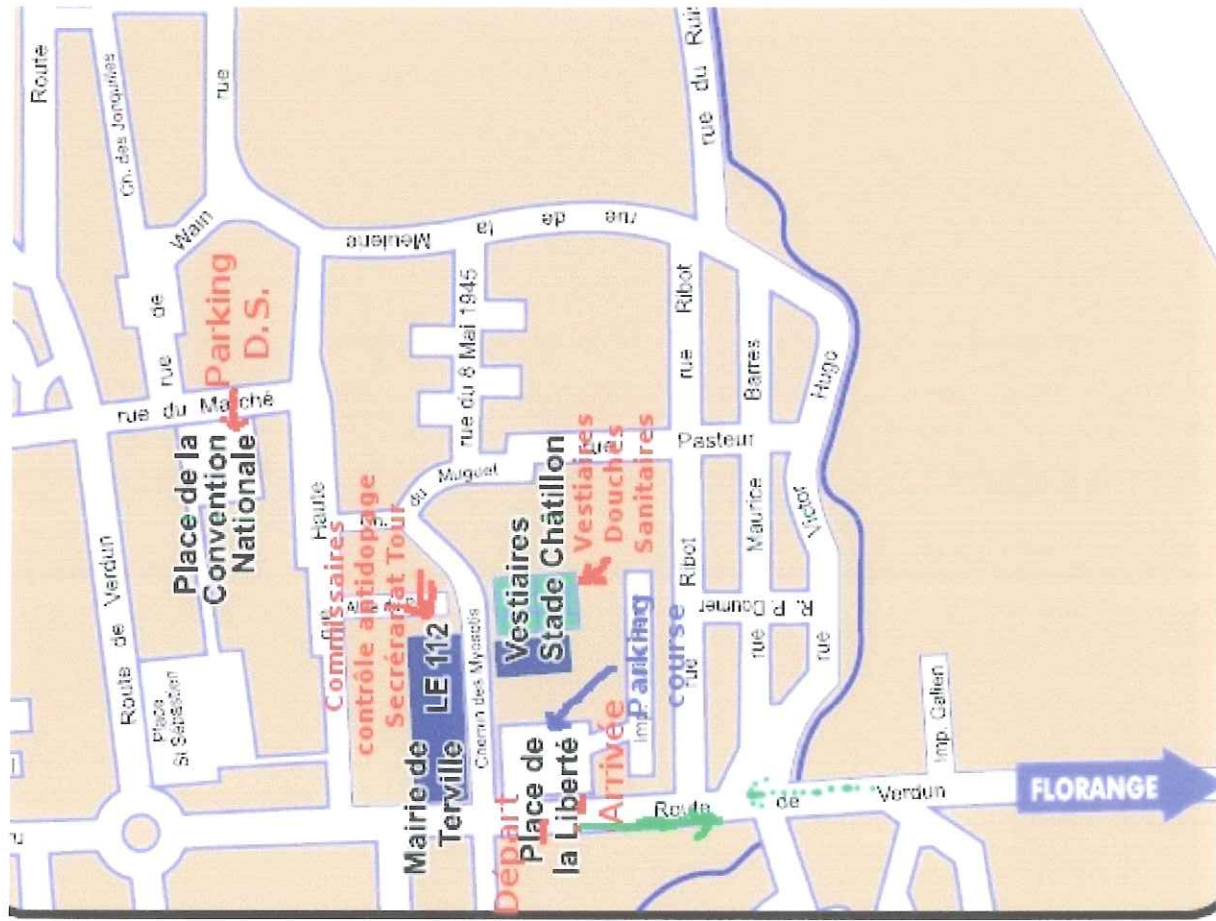
Zème étape: TERVILLE - TERVILLE CLM - Samedi 15 Septembre 2012


III' <5% <7% <10% <15% >15%



2^{ème} Etape Contre la Montre TERVILLE

15/09/2012





**DETAIL D'ORGANISATION
ETAPE DU 15 SEPTEMBRE 2012
BASSE HAM - BASSE HAM**

Signature liste émargement : 14h00 - Sur le podium avenue de Nieppe - BASSE HAM

Départ fictif : 15h00 - Avenue de Nieppe - BASSE HAM

Départ réel : 15h01 - BASSE HAM rue du Fort après le passage à niveau

Arrivée : 17h30 - Avenue Rembrandt - BASSE HAM

Contrôle médical : Vestiaire arbitres terrain de foot. - Rue du Stade - BASSE HAM








Local des commissaires : Club House du football - Rue du Stade - BASSE HAM

Vestiaires / Douches : Vestiaires terrain de foot. - Rue du Stade - BASSE HAM



Arrivée - Déviation voitures 300 m avant la ligne d'arrivée sur la droite
Directeurs sportifs vers rue de la forêt

Vin d'honneur : 18h - Salle des Fêtes - Avenue de Nieppe - BASSE HAM

SAMEDI 15 SEPTEMBRE 2012
BASSE HAM - BASSE HAM (99,1 Km)

| Kms parcourus | Kms à parcourir | N° Routes | Villes | PC / GPM | Horaires (km/h) | |
|---------------|-----------------|---------------|---------------------------------------------------------------------------------------------------------------------------------------------------------------------------------------------------------------------------------------------------------------------------------------------------|------------|-----------------|----------------|
| | | | | | 40 | 43 |
| -0,9 | - | | Départ fictif : BASSE HAM avenue de Nieppe, à droite rue du Fort, à gauche vers Koenigsmacker  | | 15h00 | 15h00 |
| 0,0 | 99,1 | D654 | Départ réel : BASSE HAM D654 | | 15h01 | 15h01 |
| 1,0 | 98,1 | D654/D2 | KOENIGSMACKER, à droite rue de Thionville, à droite rue du Stade | | 15h02 | 15h02 |
| 4,4 | 94,7 | D2 | KOENIGSMACKER, Cité des Officiers | | 15h08 | 15h07 |
| 4,9 | 94,2 | D2 | ELZANGE | | 15h09 | 15h08 |
| 6,9 | 92,2 | D2/D255b | Hors Agglo, Carrefour à gauche | | 15h12 | 15h11 |
| 8,2 | 90,2 | D255b | BREISTROFF LA PETITE, rue Principale | | 15h14 | 15h12 |
| 9,4 | 89,7 | D255b | Hors Agglo | GPM2 | 15h15 | 15h14 |
| 11,1 | 88,0 | D255b | LOUDRENNES, rue de Billig, à gauche et à droite rue de la Fontaine, rue des Seigneurs  | | 15h18 | 15h16 |
| 14,5 | 84,6 | D255b/D855/C3 | Hors Agglo, à gauche et à droite vers Hunting  | | 15h23 | 15h21 |
| 15,5 | 83,6 | C3/D153j/D654 | HUNTING, rue d Kerling, à droite route de Sierck, rue des Violettes, à droite vers Rettel | | 15h24 | 15h22 |
| 19,2 | 79,9 | D654 | RETTEL, route de Thionville | | 15h30 | 15,28 |
| 19,5 | 79,6 | D654 | SIERCK LES BAINS, rue Porte de Thionville, Quai des Ducs de Lorraine  | PC 20,3 | 15h30 15h31 | 15h28 15h29 |
| 21,0 | 78,1 | D654 | RUSTROFF, rue de l'Europe | | 15h33 | 15h30 |
| 22,3 | 76,8 | D654/D64 | APACH, à droite route de Waldwisse | | 15h34 | 15h32 |
| 22,8 | 76,3 | D64/D64c | Hors Agglo, à droite vers Kirsch les Sierck | | 15h34 | 15h32 |
| 24,2 | 74,9 | D64c | Hors Agglo | GPM1 | 15h37 | 15h35 |
| 25,7 | 73,4 | D64c | KIRSCH LES SIERCK, rue de Kitzing, rue de Verdun, route de Montenach   | | 15h40 | 15h37 |
| 29,8 | 69,3 | D64c/D956 | MONTENACH, route de Kirsch, à gauche rue Principale, à droite, à gauche rue de la Klaus, à gauche rte de Kirschnaumen   | | 15h46 | 15h43 |
| 31,4 | 67,7 | D956 | Hors Agglo | GPM1 | 15h48 | 15h45 |
| 33,1 | 66,0 | D956 | Hors Agglo, au croisement tout droit | | 15h51 | 15h47 |
| 34,2 | 64,9 | D956 | KIRSCHNAUMEN, rue l'Abbé Simminger, rue du stade | | 15h52 | 15h49 |
| 38,7 | 60,4 | D956/D60 | HALSTROFF, route de Kirschnaumen, à droite rue Principale, route de Monneren | | 15h59 | 15h55 |
| 44,0 | 55,1 | D60 | HARGARTEN, rue de la Gare | | 16h07 | 16h02 |
| 46,5 | 52,6 | D60/D63 | LACROIX, à gauche rue de la Forge | PC 47,5 | 16h11 16h12 | 16h06 16h07 |
| 49,6 | 49,5 | D63/D63d | BIBICHE, rue Principale, à droite route de Neudorff | | 16h15 | 16h10 |
| 51,8 | 47,3 | D63d | NEUDORF, rue des Lilas | | 16h19 | 16h13 |
| 54,3 | 44,8 | D63d/D118g | MENSKIRSCH, rue du Lavoir, rue Principale, rue de l'Eglise | | 16h22 | 16h17 |
| 56,2 | 42,9 | D118g/D118h | DALSTEIN, rue de Menskirch, à droite rue de l'Eglise, tout droit rue de Férange | | 16h25 | 16h19 |
| 57,9 | 41,2 | D118h | FERANGE, route de Dalstein, Grand'Rue | | 16h28 | 16h22 |
| 60,0 | 39,1 | D118h/D55 | EBERSVILLER, rue Principale, rue d'Aboncourt | | 16h31 | 16h25 |
| 64,9 | 33,2 | D55/D118e | ABONCOURT, rue Principale, route de Budange | | 16h38 | 16h32 |
| 66,8 | 32,3 | D118e | BUDANGE, route d'Aboncourt | | 16h41 | 16h34 |

SAMEDI 15 SEPTEMBRE 2012
BASSE HAM - BASSE HAM (99,1 Km)

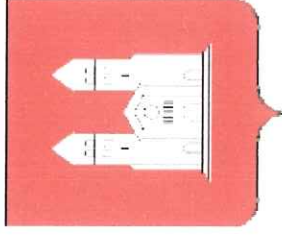

| Kms parcourus | Kms à parcourir | N° Routes | Villes | PC / GPM | Horaires (km/h) | |
|------------------|--------------------|----------------|--------------------------------------------------------------------------------------------|------------------------------------------------------------------------------------------|-----------------|-------|
| | | | | | 40 | 43 |
| 69,3 | 29.8 | D118e/ D918 | HOMBOURG BUDANGE, route d' Aboncourt, <u>à gauche</u> route de Kédange | | 16h45 | 16h38 |
| 70,6 | 28.5 | D918/D60a | KEDANGE SUR CANNER, rue de Bouzonville, <u>à droite</u> rue de l'Eglise, rue de Klana | | 16h47 | 16h39 |
| 73,6 | 25.5 | D60a | KLANG, rue de Kédange, Grand'Rue | | 16h51 | 16h44 |
| 76,2 | 22.9 | D60a | KEMPLICH, rue Principale | | 16h55 | 16h47 |
| 78,6 | 20.5 | D60a/D60 | MONNEREN, rue Principale, <u>à gauche</u> rue de l'Eglise, <u>à gauche</u> rue de Veckring | | 16h59 | 16h51 |
| 82,0 | 17.1 | D60 | VECKRING, Grand'Rue, | PC 83.1 | 17h04 | 16h55 |
| 84,0 | 15.1 | D60 | HELLING, Grand'Rue, rue de l'Ecole | | 17h07 | 16h58 |
| 86,8 | 12.3 | D60/D2 | BUDLING, <u>à droite</u> route de Kédange, route d'Inglange | | 17h11 | 17h02 |
| 88,9 | 10.2 | D2 | INGLANGE, Moulin Haut, route d'Elzange | | 17h14 | 17h05 |
| 91,5 | 7.6 | D2/D2a | ELZANGE, <u>à gauche</u> rue du Moulin, rue de la Mairie, rue de la Forêt | | 17h18 | 17h09 |
| 93,2 | 5.9 | D2a | Elzange, rue de la Forêt |  GPM2 | 17h21 | 17h11 |
| 93,4 | 5,7 | D2a/D56 | VALMESTROFF, rue de l'Ecole, Grand'Rue |  | 17h21 | 17h11 |
| 97,5 | 1,6 | D56/D654 | BASSE HAM, <u>à gauche</u> vers Yutz | | 17h27 | 17h17 |
| 98,5 | 0,6 | D654 | BASSE HAM, Rond Point <u>à gauche</u> | | 17h29 | 17h18 |
| 99,1 | 0,0 | | Arrivée: avenue Rembrandt | | 17h30 | 17h19 |



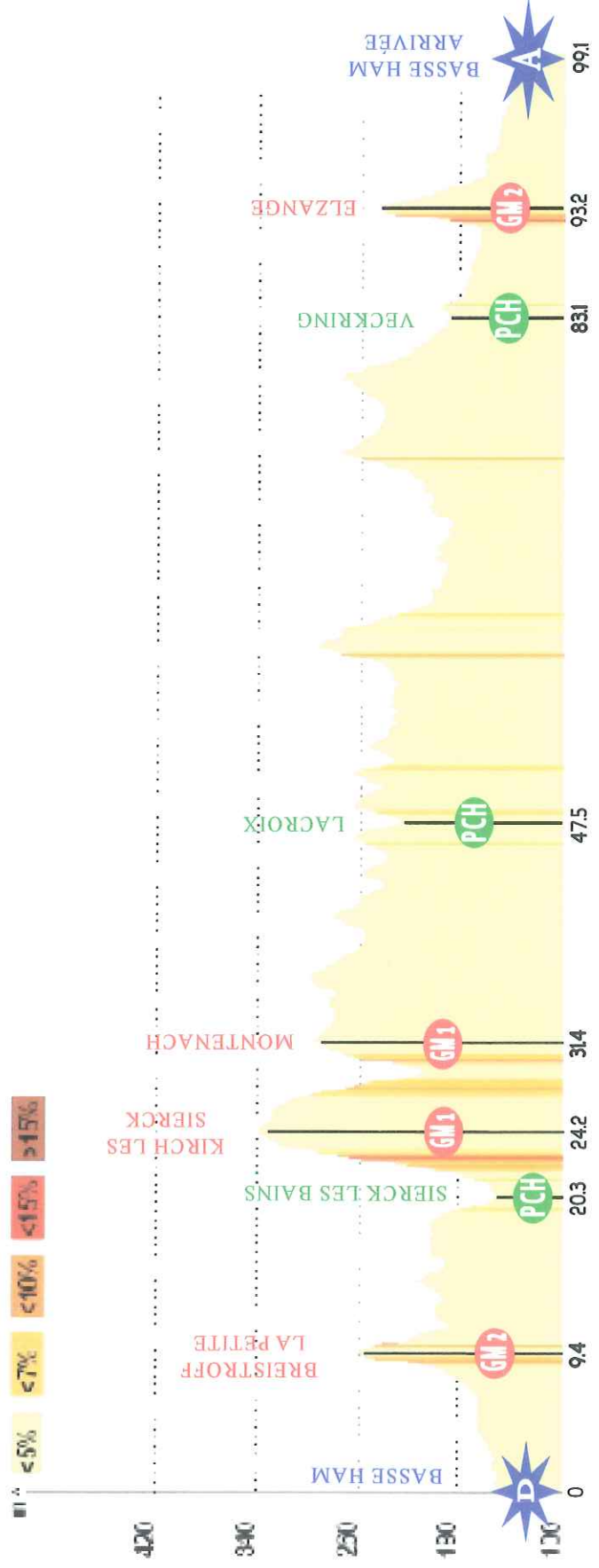
Samedi 15 Septembre
2012 - AM
Basse Ham - Basse Ham

99.1Km

Les 5 Derniers Km

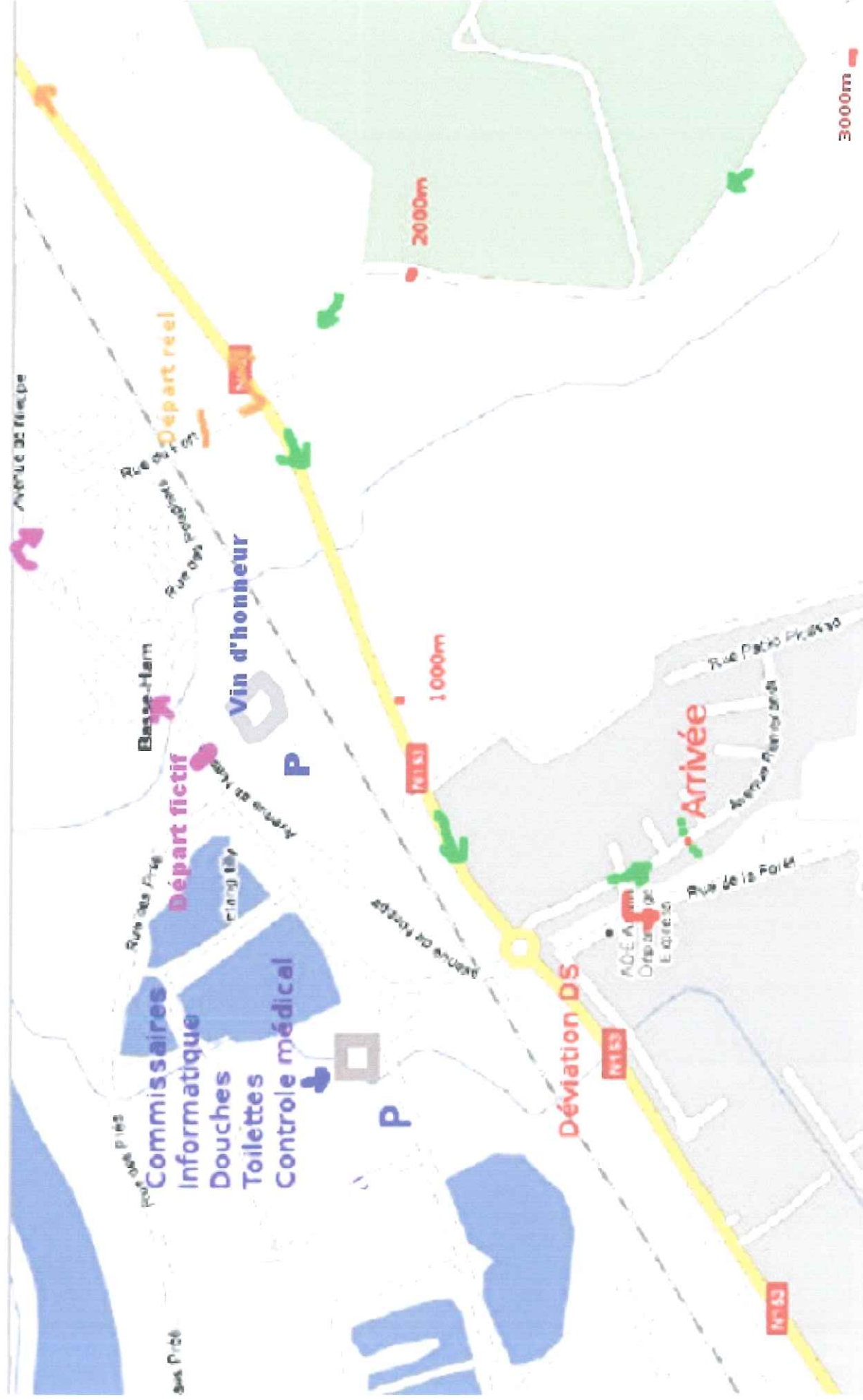



3ème étape: BASSE HAM - BASSE HAM - Samedi 15 Septembre 2012



3^{eme} Etape BASSE HAM – BASSE HAM

15/09/2012





**DETAIL D'ORGANISATION
ETAPE DU 16 SEPTEMBRE 2012
THIONVILLE - THIONVILLE**

Signature liste émargement : 11h00 - Sur le podium - rue Pasteur - THIONVILLE

Départ fictif : 12h00 - Rue Pasteur - THIONVILLE

Départ réel : 12h04 - Rte d'Illange face à l'AFPA - THIONVILLE

Arrivée : 16h23 - Boulevard Foch - THIONVILLE

Contrôle médical : Gymnase Municipal - Salle du CST -
Entrée rue Gal Walker - THIONVILLE





Local des commissaires : Gymnase Municipal - Local de l'Athlétisme - THIONVILLE

Vestiaires / Douches : Gymnase Municipal - THIONVILLE





Arrivée - Déviation voitures 80 m avant la ligne d'arrivée sur la droite
Directeurs sportifs rue St Nicolas, place Turenne

Vin d'honneur : 17h10 - Salle Jean Burger - THIONVILLE

DIMANCHE 16 SEPTEMBRE 2012
THIONVILLE - THIONVILLE (172,4 km)

| Kms parcourus | Kms à parcourir | N° Routes | Villes | PC / GPM | Horaires (km/h) | |
|---------------|-----------------|--------------|--------------------------------------------------------------------------------------------------------------------------------------------------------------------------------------|------------|-----------------|----------------|
| | | | | | 40 | 43 |
| -2,9 | | | Départ fictif : THIONVILLE, rue Pasteur, boulevard Foch, avenue Clémenceau, quai Pierre Marchal, pont des Alliés, rond point à droite direction ILLANGE | | 12h00 | 12h00 |
| 0,0 | 172,4 | | Départ réel : THIONVILLE, face à l'AFPA | | 12h04 | 12h04 |
| 1,0 | 171,4 | D1 | ILLANGE | | 12h06 | 12h05 |
| 3,2 | 169,2 | D1/D61 | BERTRANGE, route de Thionville, <u>aux feux à gauche</u> , Grand'Rue | PC 4,3 | 12h09 12h11 | 12h08 12h10 |
| 8,0 | 164,4 | D61/D918/D61 | STUCKANGE, rue des Roses, <u>à gauche</u> route Nationale, à droite rue de la Liberté | | 12h16 | 12h15 |
| 10,2 | 162,2 | D61/D56 | DISTROFF, rue du Parc, à droite rue de l'Eglise | | 12h19 | 12h18 |
| 12,4 | 160,0 | D56/D918 | METZERVISSE, route de Distroff, RP <u>à gauche</u> route Nationale | | 12h23 | 12h21 |
| 17,0 | 155,4 | D918 | KEDANGE SUR CANNER, route de Thionville  | | 12h30 | 12h28 |
| 18,7 | 153,7 | D918/D118e | HOMBOURG BUDANGE, route de Kédange, <u>à droite</u> route d'Aboncourt  | | 12h32 | 12h30 |
| 21,6 | 150,8 | D118e | BUDANGE, route d'Aboncourt | | 12h37 | 12h34 |
| 23,7 | 148,7 | D118e/D55 | ABONCOURT, route de Budange, à droite rue Principale | | 12h40 | 12h37 |
| 26,3 | 146,1 | D55 | ALTROFF, Grand'Rue | GPM1 | 12h44 | 12h41 |
| 28,6 | 143,8 | D55/D2/D67 | BETTELAVILLE, rue Brescard, rue de Metz, à gauche rue de Vigy | | 12h47 | 12h44 |
| 32,1 | 140,3 | D67 | VIGY, rue du Château d'Eau (DANGER ilot central haut), rue de la Reine | | 12h52 | 12h49 |
| 35,0 | 137,4 | D67/D71 | Hors Agglo, à gauche vers Vry | | 12h57 | 12h53 |
| 36,1 | 136,3 | D71 | VRY, route de Vigy, route de Hayes | | 12h58 | 12h54 |
| 40,3 | 132,1 | D71/D72 | HAYES, Lonqueniel, à droite rue Principale | | 13h05 | 13h00 |
| 44,4 | 128,0 | D72/D954 | MAZAGRAN, à gauche vers Les Etangs | | 13h11 | 13h06 |
| 47,2 | 125,2 | D954/D71 | LES ETANGS, rue du Château, à droite rue de la Vignotte | | 13h15 | 13h10 |
| 48,9 | 123,5 | D71 | LANDONVILLERS, allée des Tilleuls | | 13h17 | 13h12 |
| 52,4 | 120,0 | D71/D603 | COURCELLES CHAUSSY, rue de Landonvillers, <u>à gauche</u> avenue Charles De Gaulle | PC 53,0 | 13h23 13h24 | 13h17 13h18 |
| 61,0 | 111,4 | D603 | FOULIGNY, route Nationale, rue de Chevalin | | 13h36 | 13h29 |
| 63,2 | 109,2 | D603 | MARHANGE ZONDRANGE, rue Nationale | | 13h39 | 13h32 |
| 65,4 | 107,0 | D603 | Hors Agglo | GPM2 | 13h42 | 13h35 |
| 67,5 | 104,9 | D603/D25c | ZIMMING, route Nationale, <u>à gauche</u> rue Verlaine, rue Victor Hugo DESCENTE DANGEREUSE  | | 13h45 | 13h38 |
| 71,2 | 101,2 | D25C/D25 | Hors Agglo, à droite vers Boucheporn | | 13h51 | 13h43 |
| 71,3 | 101,1 | D25/D26 | BOUCHEPORN, rue de Longeville, rue de Porcelette | | 13h51 | 13h43 |
| 75,2 | 97,2 | D26/D72 | PORCELETTE, rue de Boucheporn, à gauche rue de Ham | | 13h57 | 13h49 |
| 78,2 | 94,2 | D72/D73 | HAM SUR VARSBERG, rue de Porcelette, <u>à droite</u> rue de Boulay, rue de Creutzwald | | 14h01 | 13h53 |
| 80,6 | 91,8 | D73/D23a | CREUTZWALD, rue de Ham, route Forestière de Ham | | 14h05 | 13h56 |
| 82,3 | 90,1 | D23a | PASSAGE A NIVEAU  | | 14h07 | 13h58 |
| 84,8 | 87,6 | D23a/D23 | Hors Agglo, à gauche vers Falck | | 14h12 | 14h02 |
| 85,0 | 87,4 | D23/D55 | FALCK, route de Creutzwald, RP <u>à droite</u> rue de la Gare, rue de l'Eglise, <u>à droite</u> rue Principale vers Merten | PC 85,7 | 14h12 14h13 | 14h02 14h03 |
| 89,7 | 82,7 | D55/D63/D63b | MERTEN, rue Principale, <u>à gauche</u> rue des Prés, <u>à droite</u> rue des Genêts | | 14h19 | 14h09 |
| 93,8 | 78,6 | D63b/D63 | VILLING, rue de Berviller, tout droit, rue de Voelfling | | 14h25 | 14h15 |
| 96,3 | 76,1 | D63 | VOELFLING LES BOUZONVILLE, rue de la Forêt, rue des Tilleuls | | 14h29 | 14h18 |
| 97,7 | 74,7 | D63 | CHÂTEAU ROUGE, rue Principale, rue de Bouzonville, rue Ste Marie | | 14h31 | 14h20 |
| 98,6 | 73,8 | D63 | OBERDORFF | GPM3 | 14h32 | 14h21 |
| 101,3 | 71,1 | D63/D23 | ALZING, rue Château Rouge, rue de Bouzonville | | 14h36 | 14h25 |


DIMANCHE 16 SEPTEMBRE 2012
THIONVILLE - THIONVILLE (172,4 km)

| | | | | | | |
|-------|------|---------------------|---------------------------------------------------------------------------------------------------------------------------------------------------------------|-------------|-------|-------|
| 101,7 | 70,7 | D23 | PASSAGE A NIVEAU  | | 14h37 | 14h26 |
| 103,6 | 68,8 | D23/D3/ D918/D19 | BOUZONVILLE, rue d'Alzing, à droite rue de Sarrelouis, à gauche rue d'Eller, rue de la Nied, rue du 27 Novembre, R P tout droit rue du Luxembourg | | 14h39 | 14h28 |
| 108,3 | 64,1 | D19 | FILSTROFF, rue Principale | | 14h47 | 14h35 |
| 112,5 | 59,9 | D19/D956 | COLMEN, rue de Filstroff, rue Principale, rue de Flastroff | | 14h53 | 14h41 |
| 114,4 | 58,0 | D956 | FLASTROFF, rue de la Libération, rue du dix huit Novembre | PC 114,8 | 14h56 | 14h43 |
| 117,0 | 55,4 | D956 | BIZING, rue Principale, rue de la Gare | | 15h00 | 14h47 |
| 118,7 | 53,7 | D956/D60 | HALSTROFF, rue de Bizing, à droite route de Waldwisse | | 15h02 | 14h49 |
| 122,4 | 50,0 | D60/D855 | Hors Agglo, à droite vers Waldwisse | | 15h08 | 14h54 |
| 123,1 | 49,3 | D855/D64 | WALDWISSE, rue Nationale, à gauche Grand'Rue | | 15h09 | 14h56 |
| 124,7 | 47,7 | D64 | GONGELFANG, Grand'rue | | 15h11 | 14h58 |
| 127,6 | 44,8 | D64 | LAUNSTROFF, route de Waldwisse, rue de Ritzing | | 15h15 | 15h02 |
| 130,2 | 42,2 | D64 | RITZING rue de Launstroff, rue Principale, | | 15h19 | 15h05 |
| 132,7 | 39,7 | D64 | MANDEREN, rue Principale  | | 15h23 | 15h09 |
| 135,6 | 36,8 | D64 | KITZING, route de Manderen, route d'Apach | | 15h27 | 15h13 |
| 137,8 | 34,6 | D64/D654 | APACH, rue de Waldwisse, à gauche vers Sierck les Bains | | 15h32 | 15h17 |
| 139,3 | 33,1 | D654/D956 | SIERCK LES BAINS, rue de l'Europe, à gauche rue Compesporte, rue du Moulin  | | 15h33 | 15h18 |
| 143,7 | 28,7 | D956 | MONTENACH, route de Kirschnaumen | | 15h40 | 15h24 |
| 145,3 | 25,1 | D956 | Hors Agglo | GPM1 | 15h42 | 15h27 |
| 147,5 | 24,9 | D956/D855 | Hors Agglo, à droite vers Kerling | | 15h45 | 15h29 |
| 152,0 | 20,4 | D855 | KERLING LES SIERCK, rue Principale | | 15h52 | 15h36 |
| 154,5 | 17,9 | D855/C3 | Hors Agglo, à droite vers Hunting | | 15h56 | 15h39 |
| 155,2 | 17,2 | C3 | HUNTING, rte de Kerling, à gauche rte de Malling | | 15h57 | 15h40 |
| 156,0 | 16,4 | C3 | Hors Agglo, tout droit vers Malling | | 15h58 | 15h41 |
| 157,4 | 15,0 | C3 | PASSAGE A NIVEAU  | | 16h00 | 15h43 |
| 157,4 | 15,0 | C3/D62a/D62 | MALLING, rue de la Gare, à gauche rue de Metrich, à droite rte de | | 16h00 | 15h43 |
| 159,2 | 13,2 | D62/D64 | GAVISSE, rue de l'Ancien Moulin, rue des Peupliers | | 16h03 | 15h46 |
| 161,2 | 11,2 | D64/D1 | Hors Agglo, à gauche vers Cattenom | | 16h06 | 15h49 |
| 162,2 | 10,2 | D1 | SENTZICH, rte du Luxembourg | | 16h07 | 15h50 |
| 163,8 | 8,6 | D1 | CATTENOM, rte du Luxembourg | | 16h10 | 15h52 |
| 166,5 | 5,9 | D1 | GARCHE, rte de Mondorff | | 16h14 | 15h56 |
| 169,0 | 3,4 | D1/D653 | MANOM, rte de Mondorff, RP à gauche La Grange | | 16h18 | 16h00 |
| 169,5 | 2,9 | D653 | THIONVILLE, chaussée d'Amérique, chaussée d'Océanie, à gauche allée de la Libération, allée Raymond Poincaré, à gauche avenue Foch | | 16h18 | 16h00 |
| 172,4 | 0,0 | | Arrivée: THIONVILLE avenue Foch | | 16h23 | 16h04 |

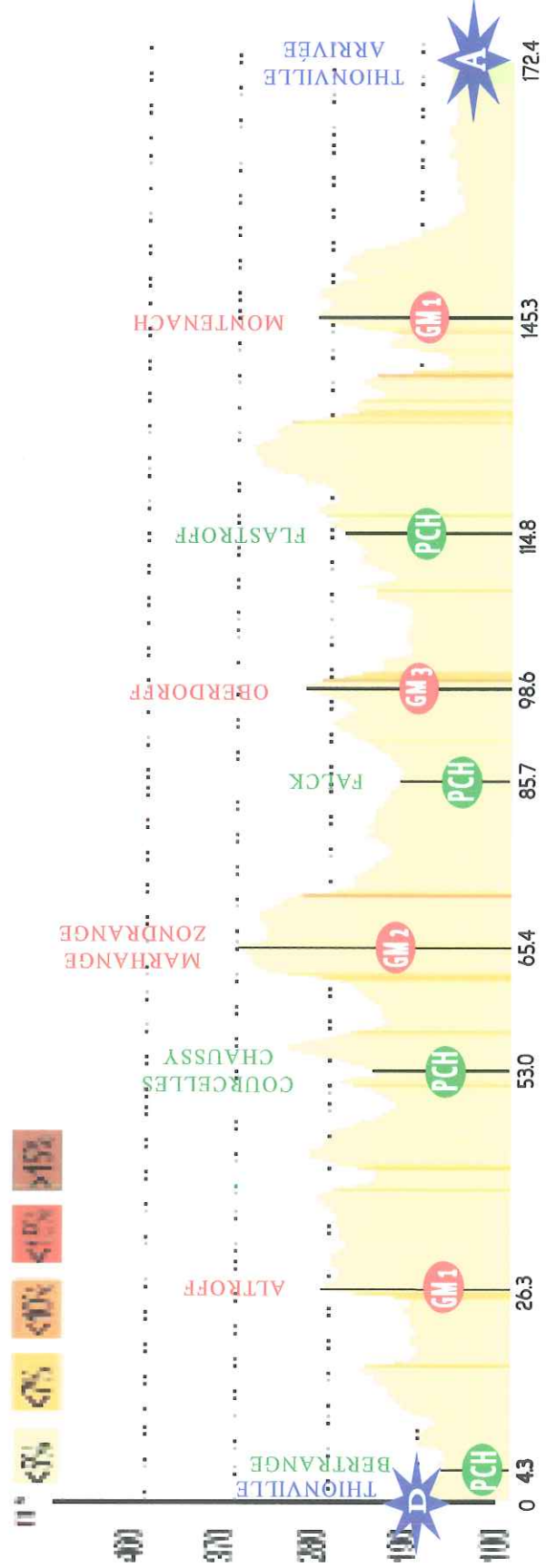


THIONVILLE - THIONVILLE
 Dimanche 16 septembre 2012
 172.4 Km

Les 5 Derniers Km



4ème étape: THIONVILLE - THIONVILLE - Dimanche 16 Septembre 2012



4^{ème} Etape THIONVILLE - THIONVILLE

16/09/2012

