

TIRRENO - ADRIATICO 2013

MARZO

Day	Stage	Distance (km)
6 Mercoledì	1ª tappa SAN VINCENZO - DONORATICO - (Cronometro a squadre)	16.9
7 Giovedì	2ª tappa SAN VINCENZO - INDICATORE (AREZZO)	230
8 Venerdì	3ª tappa INDICATORE (AREZZO) - NARNI	198
9 Sabato	4ª tappa NARNI - PRATI DI TIVO	165
10 Domenica	5ª tappa ORTONA - CHIETI	224
11 Lunedì	6ª tappa PORTO SANT'ELPIDIO - PORTO SANT'ELPIDIO	208
12 Martedì	7ª tappa SAN BENEDETTO DEL TRONTO (Cronometro individuale)	9.3

Totale km	1'051.2
media km	150.2

Tappa
1a
cronotabella

SAN VINCENZO - DONORATICO
(Cronometro a squadre)
MERCOLÌ 6 MARZO 2013

km 16.9

ALTIM.	LOCALITA'		DISTANZE			ORA DI PASSAGGIO		
			par- ziali	per- corse	da per- correre	media km/ora		
			52	54	56			
PROVINCIA DI LIVORNO								
6	SAN VINCENZO	↑ Corso Italia	0.0	0.0	16.9	0.00.00	0.00.00	0.00.00
9	Innesto Aurelia	↔ C.Italia ↔ v.Roma ↔ v.Matteotti	0.8	0.8	16.1	0.00.55	0.00.53	0.00.51
11	Rotatoria Porto	↑ sp.39	1.3	2.1	14.8	0.02.25	0.02.20	0.02.15
	18 Loc. Accattapane	↔ sp.16a	5.8	7.9	9.0	0.09.07	0.08.47	0.08.28
52	Castagneto Carducci	↔ San Giusto-sp.329	3.9	11.8	5.1	0.13.37	0.13.07	0.12.39
15	Loc. Bambolo	↔ v.Aurelia Serristori-sp.39	3.6	15.4	1.5	0.17.46	0.17.07	0.16.30
21	DONORATICO	↑ v.Aurelia Serristori	1.5	16.9	0.0	0.19.30	0.18.47	0.18.06

NOTE:

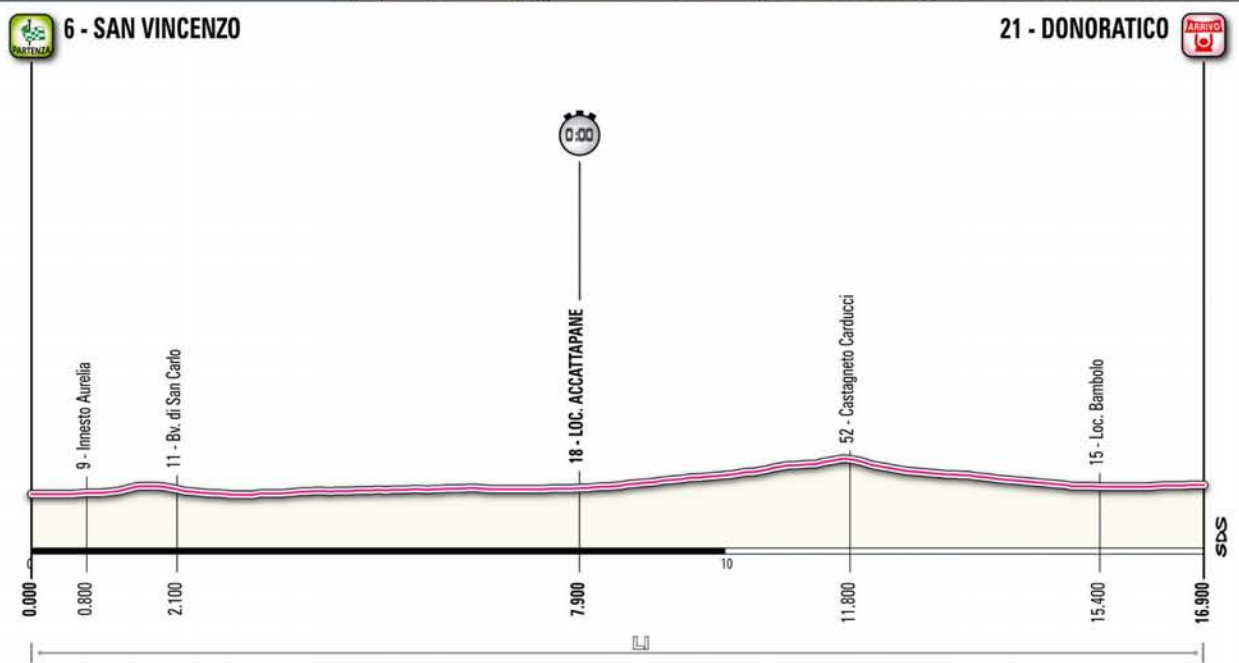
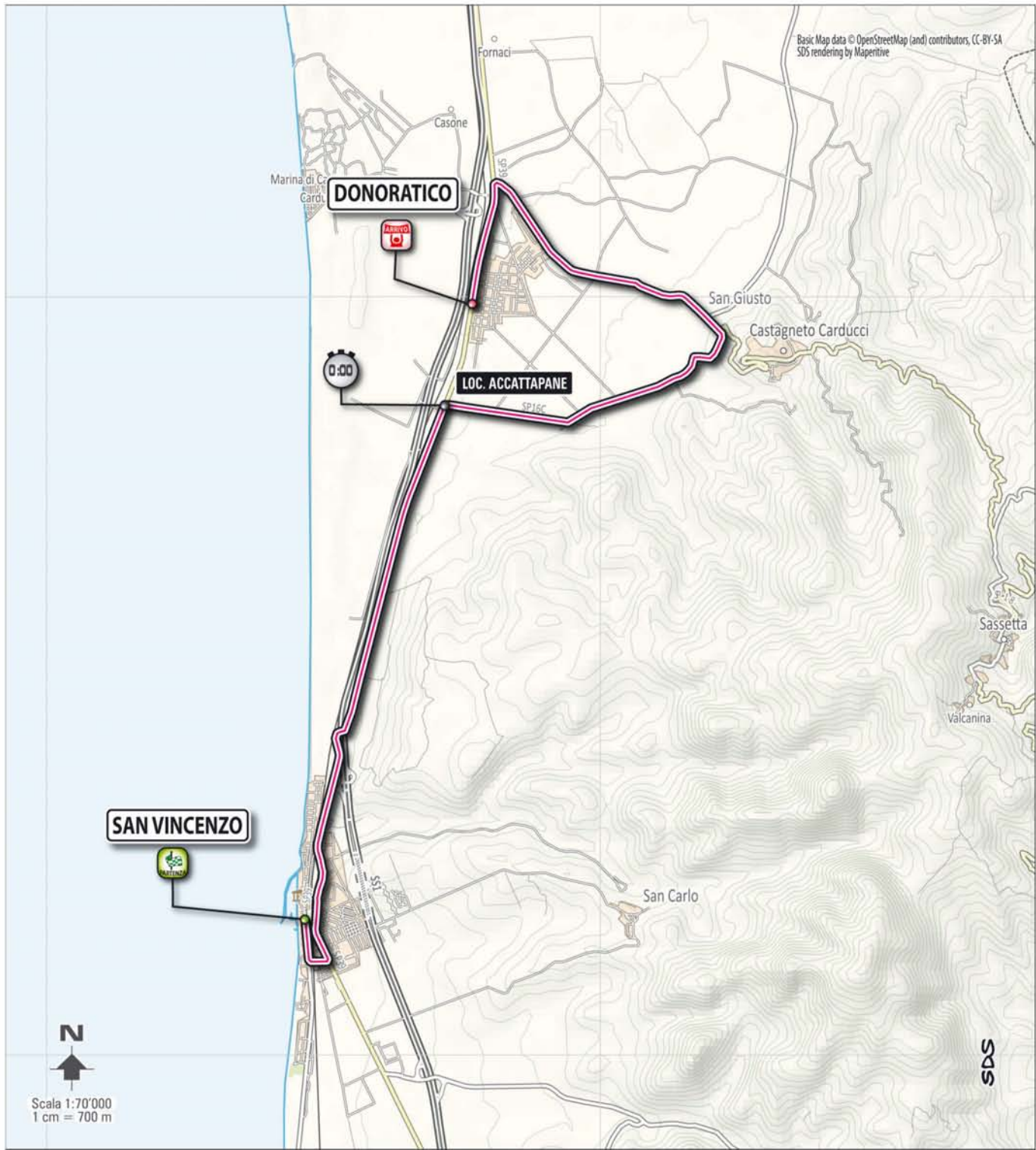
Partenza prima squadra: ore 14.45

Arrivo ultima squadra: ore 16.10 circa



Rilevamento Cronometrico:

km 7.9 Loc. Accattapane - sp.16a



Tappa
2a
cronotabella

SAN VINCENZO - INDICATORE (Arezzo)

km 230

GIOVEDÌ 07 MARZO 2013

ALTIM.	LOCALITA'		DISTANZE			ORA DI PASSAGGIO				
			par- ziali	per- corse	da per- correre	media km/ora				
						39	41	43		
PROVINCIA DI LIVORNO										
14	SAN VINCENZO	↑	km 0 - sp.39	0.0	0.0	230.0	10.30	10.30	10.30	
42	Lumiere	↑	sp.39	5.9	5.9	224.1	10.39	10.38	10.38	
12	Venturina	↩	v.d.Fiera-v.Indipendenza-sp.39	3.6	9.5	220.5	10.44	10.43	10.43	
11	Bv. di Piombino-Riotorto	↑	sp.152	8.0	17.5	212.5	10.55	10.54	10.53	
PROVINCIA DI GROSSETO										
27	Follonica	↩	ss.439	10.1	27.6	202.4	11.10	11.08	11.07	
172	Bv. per Massa Marittima	↑	sp.151	14.6	42.2	187.8	11.34	11.31	11.28	
344	Massa Marittima	↑	v.Massetana Sud-Nord	2.2	44.4	185.6	11.42	11.38	11.35	
285	Innesto ss.439	↩	ss.439	2.3	46.7	183.3	11.45	11.41	11.38	
345	Loc. Pian dei Mucini	↩	sp.162	2.1	48.8	181.2	11.49	11.45	11.41	
▼	575 Pagliaiole	↑	Bv. di Niccioleta - sp.162	5.1	53.9	176.1	12.04	11.58	11.53	
477	Loc. Gabellino	↩	sp.162	5.6	59.5	170.5	12.12	12.06	12.01	
435	Loc. Campiano	↩	sp.162	3.7	63.2	166.8	12.17	12.11	12.06	
PROVINCIA DI SIENA										
348	Bv. di Chiusdino	↑	sp.152	4.4	67.6	162.4	12.23	12.17	12.11	
299	Bv. di San Galgano	↑	sp.162	7.6	75.2	154.8	12.34	12.27	12.21	
264	Bv. del Madonnino	↩	ss.73	2.3	77.5	152.5	12.37	12.30	12.24	
▼	436 Cantoniera Montebello	↑	ss.73	7.6	85.1	144.9	12.49	12.41	12.34	
314	Bv. per Siena	↩	ss.73bis	3.1	88.2	141.8	12.53	12.45	12.38	
203	Rosia	↑	ss.73	4.7	92.9	137.1	13.00	12.52	12.44	
202	Ampugnano	↑	Aeroporto - ss.73	4.2	97.1	132.9	13.06	12.58	12.50	
242	Svinc. Siena Ovest	↑	str. Massetana Romana	8.5	105.6	124.4	13.20	13.11	13.02	
245	Cerchiaia	↩	ss.2	3.2	108.8	121.2	13.25	13.15	13.07	
277	Siena-"P.ta Pispini"	↩	v.Gigli-v.Aretina	2.9	111.7	118.3	13.30	13.20	13.11	
214	Bv. per Taverne d'Arbia	↩	Str. d.Ruffolo	2.6	114.3	115.7	13.33	13.23	13.15	
Ⓡ	188 Taverne d'Arbia	↩	v.Aretina	4.1	118.4	111.6	13.39	13.29	13.20	
195	Casetta	↩	via Peruzzi	1.9	120.3	109.7	13.42	13.32	13.23	
206	Bv. per Castelnuovo Scalo	↩	sp.8	3.9	124.2	105.8	13.49	13.38	13.29	
306	Bv. di Castelnuovo Berardenga	↩	sp.8	5.0	129.2	100.8	13.57	13.46	13.36	
226	Colonna del Grillo	↩	sp.540	3.7	132.9	97.1	14.02	13.51	13.41	
PROVINCIA DI AREZZO										
246	Ambra	↑	sp.540	11.3	144.2	85.8	14.20	14.08	13.57	
236	Capannole	↑	sp.18	3.8	148.0	82.0	14.26	14.13	14.02	
254	La Trove	↩		0	3.6	151.6	78.4	14.32	14.19	14.07
285	Pieve a Presciano	↑	sp.18 ; per Pergine V.	2.0	153.6	76.4	14.35	14.22	14.10	
364	Pergine Valdarno	↩	v.d.Canneto	3.0	156.6	73.4	14.40	14.27	14.15	
259	Rimaggio	↩	ss.69	1.6	158.2	71.8	14.43	14.29	14.17	
248	Ponticino	↑	ss.69	2.0	160.2	69.8	14.45	14.32	14.20	
284	Pieve a Maiano	↑	ss.69	4.1	164.3	65.7	14.52	14.38	14.26	
256	INDICATORE - 1°passaggio	↑	sp.21	3.9	168.2	61.8	14.57	14.43	14.31	
250	Ponte a Chiani	↩	v.Calamandrei	2.6	170.8	59.2	15.01	14.46	14.34	
246	Arezzo-Zona Industriale	↩	Rotatoria-v.G.B.Vico	2.6	173.4	56.6	15.04	14.50	14.37	
247	Bv. per Indicatore	↩	v.F.Ili Lebole-v.S.Leo-ss.69	1.1	174.5	55.5	15.06	14.51	14.39	
262	Sovr. Ferrovia	↩	ss.69 ; sp.21	4.7	179.2	50.8	15.13	14.58	14.45	
tv	256 INDICATORE - 2°passaggio	↑	sp.21	1.3	180.5	49.5	15.15	15.00	14.47	
247	Bv. per Indicatore	↩	v.F.Ili Lebole-v.S.Leo-ss.69	6.4	186.9	43.1	15.24	15.08	14.55	
256	INDICATORE - 3°passaggio	↑	sp.21	6.0	192.9	37.1	15.33	15.17	15.03	
247	Bv. per Indicatore	↩	v.F.Ili Lebole-v.S.Leo-ss.69	6.3	199.2	30.8	15.41	15.25	15.11	
tv	256 INDICATORE - 4°passaggio	↑	sp.21	6.0	205.2	24.8	15.50	15.34	15.19	
247	Bv. per Indicatore	↩	v.F.Ili Lebole-v.S.Leo-ss.69	6.4	211.6	18.4	15.59	15.42	15.27	
256	INDICATORE - 5°passaggio	↑	sp.21	6.0	217.6	12.4	16.08	15.50	15.35	
247	Bv. per Indicatore	↩	v.F.Ili Lebole-v.S.Leo-ss.69	6.3	223.9	6.1	16.16	15.58	15.42	
256	INDICATORE	↑	sp.21	6.1	230.0	0.0	16.24	16.07	15.50	

NOTE:



Traguardo Volante:

km 180.5 INDICATORE - 2°passaggio

km 205.2 INDICATORE - 4°passaggio



Rifornimento/Feed zone: km 119 - 122 Taverne d'Arbia - v.Aretina



Gran Premio della Montagna:

km 53.9 - Pagliaiole - m 575

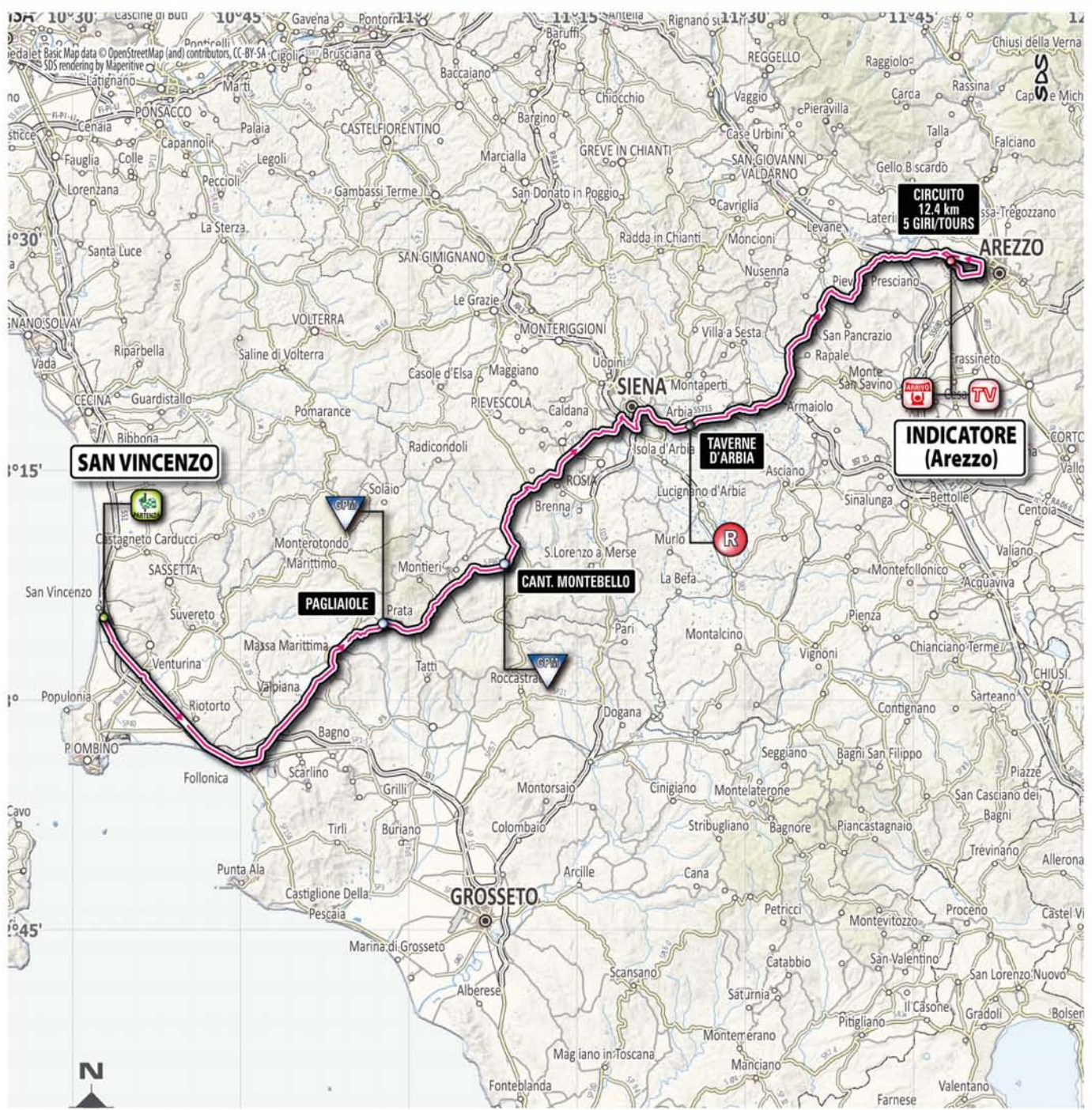
km 85.1 - Cantoniera Montebello - m 436



Galleria/Tunnel:



Passaggio a livello/Level Crossing:









Tappa
3a

INDICATORE (Arezzo) - NARNI

km 198

cronotabella

VENERDÌ 08 MARZO 2013

ALTIM.	LOCALITA'		DISTANZE			ORA DI PASSAGGIO		
			par- ziali	per- corse	da per- correre	media km/ora		
						39	41	43
PROVINCIA DI AREZZO								
256	INDICATORE	↑ Zona A-ss.69	0.0	0.0	198.0	11.20	11.20	11.20
250	Bv. per Arezzo	↪ v.M.Cervino sx v.Petrarca	6.0	6.0	192.0	11.28	11.27	11.27
258	Arezzo	↑ Piazza G.Monaco	1.0	7.0	191.0	11.29	11.29	11.29
261	Inn. ss.73var	↪ v.B.s.Maiano-ss.73var	1.4	8.4	189.6	11.32	11.31	11.31
281	Bv. per Castiglion Fiorentino	↪ ss.71	4.0	12.4	185.6	11.38	11.37	11.36
285	Rigutino	↑ ss.71	7.6	20.0	178.0	11.50	11.49	11.47
	258 Castiglion Fiorentino	↑ Loc. S. Lucia-ss.71	5.4	25.4	172.6	11.58	11.56	11.54
269	Camucia	↑ v.le Gramsci-ss.71	11.5	36.9	161.1	12.16	12.14	12.11
270	Terontola Stazione	↑ v.le I Maggio-ss.71	6.5	43.4	154.6	12.27	12.24	12.21
PROVINCIA DI PERUGIA								
274	Castiglione del Lago	↑ v.Roma-ss.71	10.9	54.3	143.7	12.45	12.40	12.36
264	Pineta	↑ sp.306	8.1	62.4	135.6	12.56	12.51	12.47
275	Macchie	↑ v.S.Maria-sp.306	1.4	63.8	134.2	12.58	12.54	12.49
357	Panicale	↑ v.Castiglione-sp.306	4.2	68.0	130.0	13.05	13.00	12.55
242	Tavernelle	↪ viale della Libertà -ss.220	4.8	72.8	125.2	13.11	13.06	13.01
236	Acquaiaola-Gratiano	↪ sp.340-I	5.7	78.5	119.5	13.19	13.13	13.08
213	Castiglione della Valle	↑ v.A.Gramsci-sp.340	5.3	83.8	114.2	13.27	13.21	13.15
290	Spina	↑ via Fratelli Ceci	5.4	89.2	108.8	13.35	13.29	13.23
204	Bv. per Cerqueto	↪ vocabolo Palombaro-sp.340	1.3	90.5	107.5	13.37	13.31	13.25
315	Cerqueto	↪ via 24 Maggio-ss.317	4.4	94.9	103.1	13.46	13.39	13.32
	184 Marsciano	↪ via 24 Maggio-ss.317	6.8	101.7	96.3	13.56	13.48	13.41
214	Frattra Todina	↪ ss.397	6.9	108.6	89.4	14.07	13.59	13.51
171	Ponterio	↪ via P. dei Mori Secondo-sp.384	6.9	115.5	82.5	14.17	14.08	14.00
137	Bv. per Todi	↪	0	3.1	118.6	14.21	14.12	14.04
	328 Todi	↪ viale Tiberina-sp.379	2.3	120.9	77.1	14.29	14.19	14.11
332	Vasciano	↑ sp.379	5.2	126.1	71.9	14.38	14.27	14.18
407	Montenero	↑ sp.379	3.8	129.9	68.1	14.44	14.33	14.24
PROVINCIA DI TERNI								
438	Dunarobba	↑ sp.37	7.5	137.4	60.6	14.56	14.45	14.35
424	Castellodino	↪ sp.9	5.8	143.2	54.8	15.04	14.53	14.42
391	Montecastrilli	↑ sp.9	2.5	145.7	52.3	15.08	14.56	14.46
389	Casarnese	↑ sp.9	6.5	152.2	45.8	15.16	15.05	14.54
383	Bv. per Narni Scalo	↪ sp.29	6.3	158.5	39.5	15.25	15.13	15.02
377	Capitone	↑ sp.29	1.6	160.1	37.9	15.27	15.15	15.04
165	Svinc. E45	↑ sp.29	5.8	165.9	32.1	15.35	15.22	15.11
97	Narni Scalo	↪ via Tuderte-ss.3ter	1.2	167.1	30.9	15.37	15.24	15.12
100	Bv. per Z.I. S.Anna	↪ v.Germi	0.3	167.4	30.6	15.37	15.25	15.13
94	Innesto ss.3	↪ ss.3	2.9	170.3	27.7	15.41	15.28	15.17
147	Bv. di Narni Scalo	↪ ss.3	2.0	172.3	25.7	15.45	15.32	15.20
	226 Narni	↑ ss.3	1.5	173.8	24.2	15.49	15.36	15.24
248	Testaccio	↑ ss.3	2.7	176.5	21.5	15.54	15.40	15.27
279	Ponte Sanguinaro	↪ ss.3ter	3.7	180.2	17.8	15.59	15.45	15.33
182	Taizzano	↑ ss.3ter	3.8	184.0	14.0	16.05	15.50	15.37
96	Inn. ss.204	↑ ss.204	2.4	186.4	11.6	16.08	15.53	15.40
	123 Galleria	↑ ss.3ter	1.9	188.3	9.7	16.11	15.56	15.43
97	NARNI	↑ via Tuderte (Narni Scalo)	1.3	189.6	8.4	16.13	15.58	15.45
100	Bv. per Z.I. S.Anna	↪ v.Germi	0.5	190.1	7.9	16.13	15.59	15.45
94	Innesto ss.3	↪ ss.3	2.8	192.9	5.1	16.17	16.02	15.49
147	Bv. per Narni Scalo	↪ sp.1	2.0	194.9	3.1	16.21	16.06	15.52
120	Ponte su F. Nera	↪ ss.3ter	1.5	196.4	1.6	16.23	16.08	15.54
	123 Galleria	↑ ss.3ter	0.2	196.6	1.4	16.23	16.08	15.54
97	NARNI	↪ via Tuderte (Narni Scalo)	1.4	198.0	0.0	16.25	16.10	15.56

NOTE:



Traguardo Volante:

km 25.4 Castiglion Fiorentino

km 173.8 Narni



Rifornimento/Feed zone: km 102 - 105 Marsciano - via 24 Maggio-ss.317



Gran Premio della Montagna:


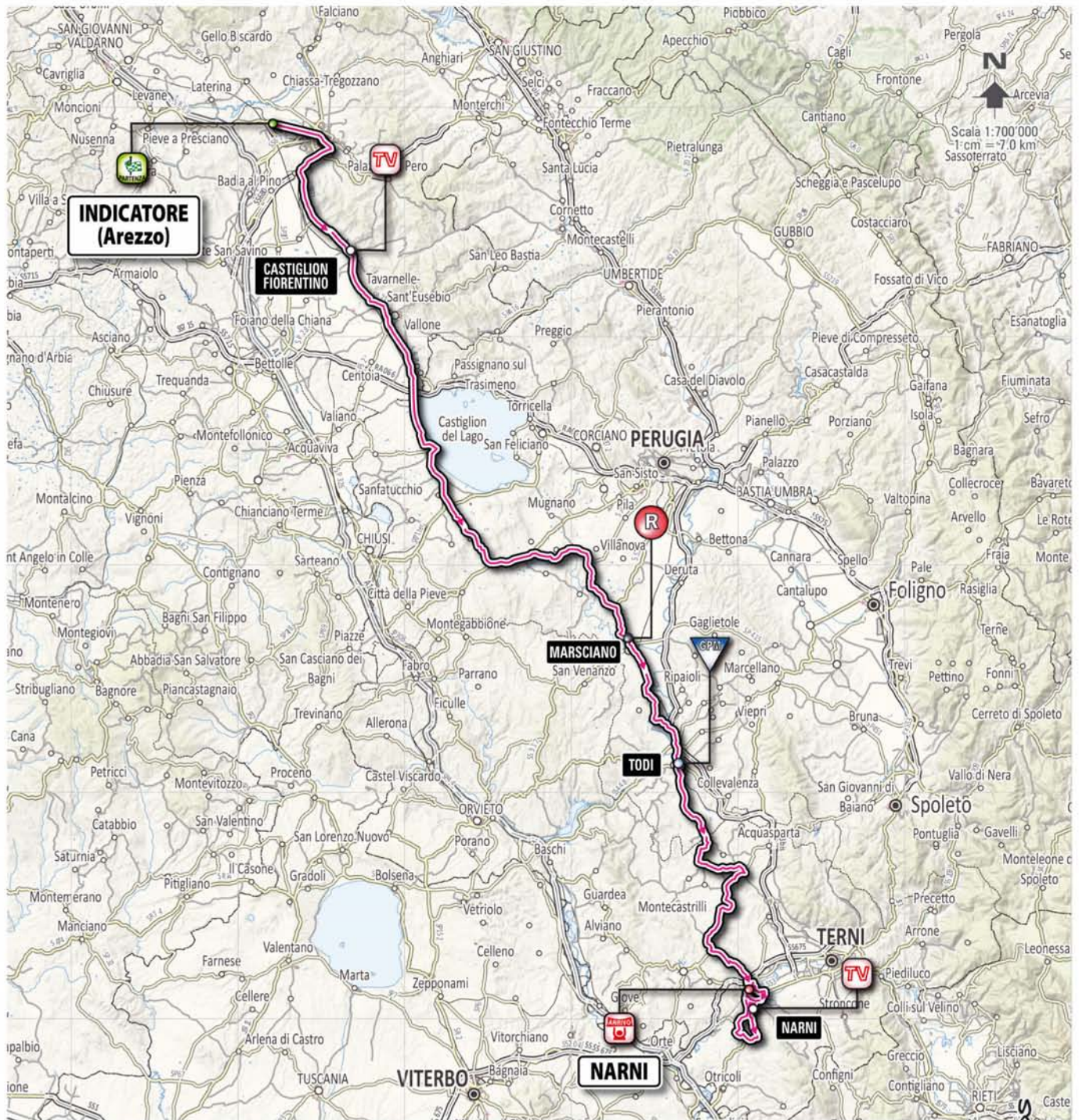
km 120.9 - Todi - m 328



Galleria/Tunnel: km 188.3 - 196.6



Passaggio a livello/Level Crossing:









Tappa
4^a

cronotabella





NARNI - PRATI DI TIVO


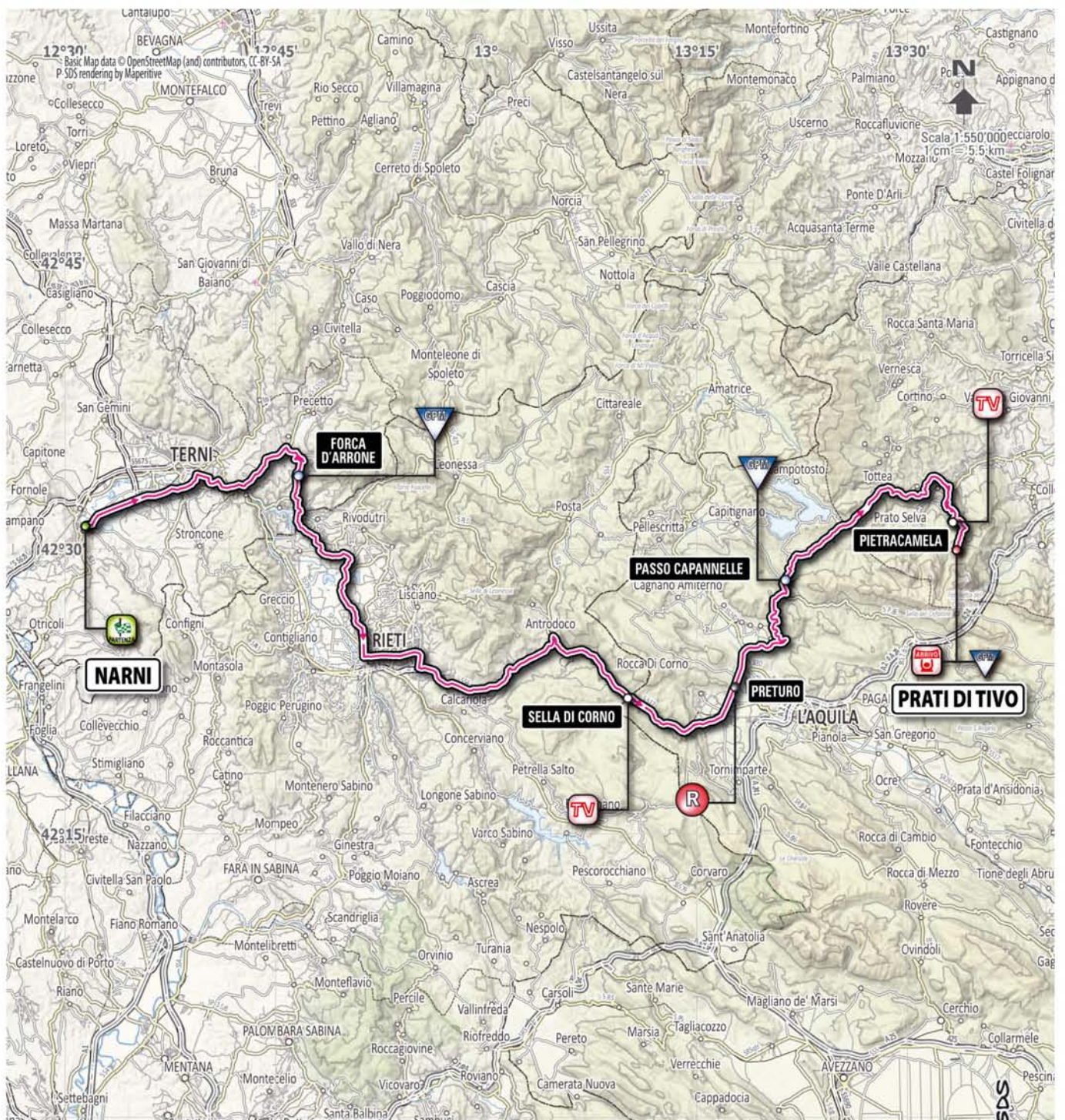
km 165

SABATO 09 MARZO 2013

ALTIM.	LOCALITA'		DISTANZE			ORA DI PASSAGGIO		
			par- ziali	per- corse	da per- correre	media km/ora		
						33	35	37
PROVINCIA DI TERNI								
135	NARNI	↑ km 0 - ss.3	0.0	0.0	165.0	11.25	11.25	11.25
109	Ponte San Lorenzo	↑ ss.3	4.7	4.7	160.3	11.31	11.31	11.30
132	Terni	↔ v.Centurini-v.le Brin-ss.209	8.0	12.7	152.3	11.43	11.42	11.41
210	Cascate delle Marmore	↑ ss.209	5.9	18.6	146.4	11.52	11.51	11.50
223	Bv. per Arrone	↔ sp.4	5.9	24.5	140.5	12.01	11.59	11.58
243	Arrone	↔ sp.4	1.4	25.9	139.1	12.03	12.01	12.00
	509 Forca di Arrone	↑ sp.4	5.6	31.5	133.5	12.19	12.16	12.13
378	Lago di Piediluco	↔ ss.79	3.8	35.3	129.7	12.24	12.21	12.18
PROVINCIA DI RIETI								
379	Madonna della Luce	↑ ss.79	2.3	37.6	127.4	12.28	12.24	12.21
410	Bv. di Leonessa	↑ ss.79	6.1	43.7	121.3	12.38	12.34	12.30
378	Bv. di Poggio Bustone	↑ ss.79	3.2	46.9	118.1	12.42	12.38	12.34
391	Quattro Strade	↑ ss.79	6.5	53.4	111.6	12.53	12.48	12.44
401	Rieti	↔ v. Canali-v.Morroni-Str.Salaria	2.8	56.2	108.8	12.57	12.52	12.48
414	Svinc. di Santa Rufina	↔ ss.4	7.5	63.7	101.3	13.09	13.04	12.59
426	Bv. di Cittaducale	↑ ss.4	1.6	65.3	99.7	13.12	13.06	13.01
415	Terme di Cotilia	↑ ss.4	5.5	70.8	94.2	13.20	13.14	13.08
440	Bv. di Castel Sant'Angelo	↑ ss.4	3.5	74.3	90.7	13.25	13.19	13.13
484	Antrodoco	↔ ss.17	6.2	80.5	84.5	13.35	13.28	13.22
926	Rocca di Corno	↑ ss.17	10.2	90.7	74.3	14.04	13.55	13.46
PROVINCIA DI L'AQUILA								
	990 Sella di Corno	↑ ss.17	3.8	94.5	70.5	14.10	14.00	13.52
	712 Mad. della Strada	↑ ss.17	6.9	101.4	63.6	14.19	14.09	14.00
	674 Bivio di Scoppito	↑ ss.80dir	3.0	104.4	60.6	14.24	14.13	14.04
	697 Preturo	↑ ss.80dir	2.2	106.6	58.4	14.27	14.16	14.07
	682 Cermone	↔ ss.80	3.2	109.8	55.2	14.31	14.21	14.11
	830 Arischia	↑ ss.80	4.0	113.8	51.2	14.39	14.28	14.18
	1299 Passo delle Capannelle	↑ ss.80	10.1	123.9	41.1	15.07	14.53	14.41
	1280 Bv. di Montereale	↑ ss.80	2.0	125.9	39.1	15.09	14.56	14.44
	1161 Bv. di Campotosto	↑ ss.80	2.3	128.2	36.8	15.12	14.59	14.47
	1062 Lago di Provvidenza	↑ ss.80	5.2	133.4	31.6	15.20	15.06	14.53
	1027 Ortolano	↑ ss.80	1.6	135.0	30.0	15.22	15.08	14.55
PROVINCIA DI TERAMO								
	716 Aprati	↑ ss.80	6.4	141.4	23.6	15.30	15.16	15.03
	424 Bv. per Prati di Tivo	↔ sp.43	8.9	150.3	14.7	15.42	15.27	15.14
	977 Bv. per Pietracamela	↔ via 25 Luglio	7.8	158.1	6.9	16.08	15.51	15.35
	1033 Pietracamela	↑	0.9	159.0	6.0	16.11	15.53	15.38
	1450 PRATI DI TIVO	↑ P.le Amorocchi	6.0	165.0	0.0	16.27	16.08	15.51

NOTE:










-  **Traguardo Volante:**
km 94.5 Sella di Corno
km 159 Pietracamela
-  **Rifornimento/Feed zone:** km 106 - 109 Preturo - ss.80dir
-  **Gran Premio della Montagna:**
km 31.5 - Forca di Arrone - m 509
km 123.9 - Passo delle Capannelle - m 1299
km 165 - PRATI DI TIVO - m 1450 Arrivo
-  **Galleria/Tunnel:** km
-  **Passaggio a livello/Level Crossing:**



Tappa
5a
cronotabella

ORTONA - CHIETI
DOMENICA 10 MARZO 2013

km 224

ALTIM.	LOCALITA'		Distanze			ORA DI PASSAGGIO		
			par- ziali	per- corse	da per- correre	media km/ora		
						35	37	39
PROVINCIA DI CHIETI								
33	ORTONA	↑ km 0 - ss.16	0.0	0.0	224.0	10.05	10.05	10.05
14	Marina di San Vito	↑ ss.16	6.3	6.3	217.7	10.14	10.13	10.13
16	Bv. per Fossacesia	↔ sp.108 ; sp.106	8.4	14.7	209.3	10.26	10.25	10.24
114	Abbazia di S.Giovanni in Venere	↔ sp.106	2.1	16.8	207.2	10.32	10.31	10.29
148	Fossacesia	↔ v.Sangro	1.9	18.7	205.3	10.35	10.34	10.32
18	Innesto sp.100	↔ sp.100	4.2	22.9	201.1	10.41	10.39	10.37
31	Loc. La Selva	↑ sp.100	4.2	27.1	196.9	10.47	10.45	10.43
68	Sant'Onofrio	↔ Contr.Brecciaio-sp.100	7.7	34.8	189.2	10.59	10.56	10.54
126	Garenna Nuova	↑ sp.100	5.8	40.6	183.4	11.08	11.05	11.02
150	Piano delle Vigne	↑ sp.100	4.2	44.8	179.2	11.15	11.11	11.08
154	Selva Piana	↔ ss.84	1.5	46.3	177.7	11.17	11.14	11.10
195	Piano Aventino	↔ sp.95-Contr.Cipollaro	2.3	48.6	175.4	11.21	11.17	11.14
360	Bv. per Fara S. Martino	↔ ss.263 ; v.F.De Cecco	6.7	55.3	168.7	11.32	11.27	11.23
445	Fara San Martino	↔ L.go P.d.Santi-v.Nazionale	2.5	57.8	166.2	11.37	11.32	11.28
510	Innesto ss.263	↔ ss.263	1.3	59.1	164.9	11.40	11.35	11.31
540	Loc. Corpi Santi	↔ ss.84	5.0	64.1	159.9	11.48	11.43	11.38
668	Lama dei Peligni	↑ ss.84	2.4	66.5	157.5	11.55	11.49	11.44
700	Bv. di Taranta Peligna	↑ ss.84	3.5	70.0	154.0	12.01	11.55	11.49
745	Bv. di Lettopalena	↑ ss.84	2.3	72.3	151.7	12.05	11.58	11.52
783	Palena	↑ ss.84	3.2	75.5	148.5	12.10	12.03	11.57
	1260 Forchetta di Palena	↑ ss.84	10.4	85.9	138.1	12.38	12.29	12.21
PROVINCIA DI L'AQUILA								
1284	Bv. di Pescocostanzo	↑ ss.84	5.8	91.7	132.3	12.47	12.38	12.29
1231	Roccaraso-Rivisondoli	↔ ss.17	2.9	94.6	129.4	12.51	12.41	12.33
1234	Galleria	↑ ss.17	0.9	95.5	128.5	12.53	12.43	12.34
	1277 Piano delle Cinque Miglia	↑ ss.17 - Galleria	8.9	104.4	119.6	13.06	12.56	12.46
1088	Bv. di Rocca Pia	↑ ss.17	3.6	108.0	116.0	13.11	13.00	12.51
	1056 Galleria	↑ ss.17	1.1	109.1	114.9	13.13	13.02	12.52
	984 Galleria	↑ ss.17	1.7	110.8	113.2	13.15	13.04	12.55
569	Bv. di Pettorano sul Gizio	↑ ss.17	8.1	118.9	105.1	13.27	13.15	13.05
	408 Sulmona	↔ v.Mazzini-C.so Ovidio-v.Roosevelt	8.1	127.0	97.0	13.38	13.26	13.15
293	Pratola Peligna	↑ P.I Maggio-v.Battisti-v.Piave ; ss.5dir	8.2	135.2	88.8	13.50	13.37	13.26
278	Innesto ss.17	↔ ss.17	2.6	137.8	86.2	13.53	13.41	13.29
PROVINCIA DI PESCARA								
249	Popoli	↑ ss.5	8.0	145.8	78.2	14.05	13.51	13.40
218	Bv. di Tocco da Casauria	↑ ss.5	9.1	154.9	69.1	14.17	14.04	13.51
140	Piano d'Orta	↑ ss.5	7.0	161.9	62.1	14.27	14.13	14.00
105	Scafa	↔ sp.65	5.6	167.5	56.5	14.35	14.21	14.08
	349 Lettomanoppello	↔ sp.56-v.Marconi	5.3	172.8	51.2	14.50	14.34	14.20
	1310 Passo Lanciano	↔ ss.614	11.3	184.1	39.9	15.29	15.09	14.52
PROVINCIA DI CHIETI								
593	Bv. per Pretoro	↔ ss.539	10.1	194.2	29.8	15.42	15.22	15.04
524	Pretoro	↑ ss.539	1.4	195.6	28.4	15.44	15.24	15.06
292	Sant'Eufemia	↔ ss.263	4.8	200.4	23.6	15.51	15.30	15.12
263	Innesto ss.81	↔ : ss.81	1.0	201.4	22.6	15.52	15.31	15.13
125	Svinc. di Casalcontrada	↔ ss.81	6.4	207.8	16.2	16.01	15.40	15.21
114	Svinc. di Bucchianico	↑ ss.81	4.6	212.4	11.6	16.07	15.45	15.27
73	Svinc. per Chieti	↔ Via Fieramosca Anelli	4.1	216.5	7.5	16.12	15.51	15.32
	284 Chieti-Pietragrossa	↔ v.Picena ; v.Masci : sp.656	2.9	219.4	4.6	16.22	16.00	15.40
179	Loc. Tricalle	↔ v.Peligni-v.Marsi-v.Tricalle	2.4	221.8	2.2	16.25	16.02	15.43
	301 Chieti-via Salomone	↔ ; P.za Garibaldi ; v.Arniese	1.2	223.0	1.0	16.30	16.07	15.47
329 CHIETI		↑ Corso Marrucino	1.0	224.0	0.0	16.32	16.09	15.48

NOTE:



Traguardo Volante:

km 172.8 Lettomanoppello

km 219.4 Chieti-Pietragrossa



Rifornimento/Feed zone: km 129 - 141 Sulmona - v.Mazzini-C.so Ovidio-v.Roosevelt



Gran Premio della Montagna:

km 85.9 - Forchetta di Palena - m 1260

km 184.1 - Passo Lanciano - m 1310

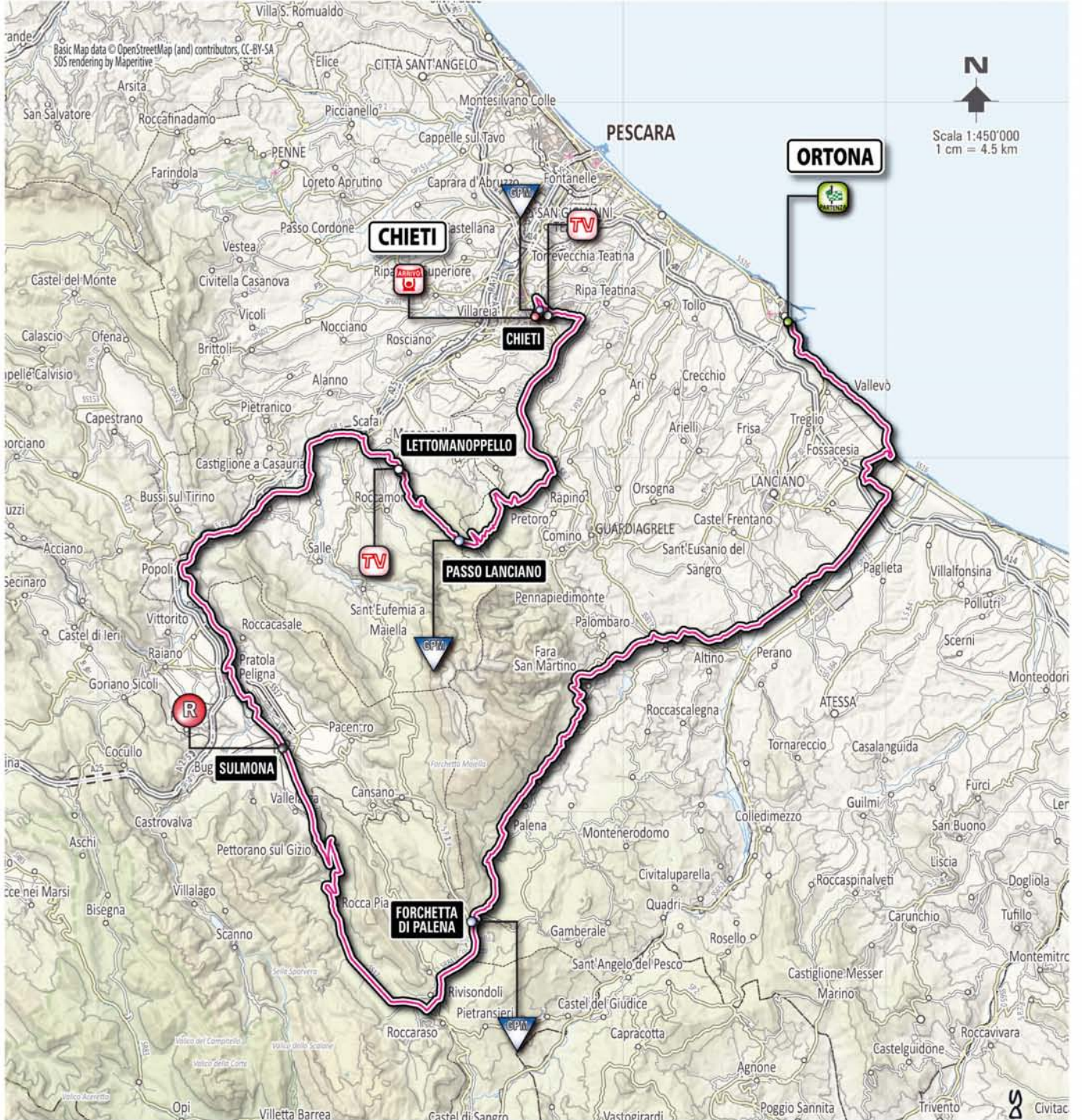
km 223 - Chieti-via Salomone - m 301



Galleria/Tunnel: km 95.5 - 104.4 - 109.1 - 110.8



Passaggio a livello/Level Crossing:



33 - ORTONA

329 - CHIETI



Tappa
6^a
cronotabella

PORTO SANT'ELPIDIO - PORTO SANT'ELPIDIO

km 208

LUNEDÌ 11 MARZO 2013

ALTIM.	LOCALITA'		DISTANZE			ORA DI PASSAGGIO		
			par- ziali	per- corse	da per- correre	media km/ora		
PROVINCIA DI FERMO						37	39	41
3	PORTO SANT'ELPIDIO	↑ km 0 - via P. Nenni	0.0	0.0	208.0	10.50	10.50	10.50
4	Lido di Fermo	↪ ss.16	1.7	1.7	206.3	10.52	10.52	10.52
5	Bv. per Capodarco	↪ sp.11	1.4	3.1	204.9	10.54	10.54	10.54
212	Capodarco	↑ sp.11	3.2	6.3	201.7	11.03	11.02	11.01
212	Fermo	↪ v.le Trento # v.Bellesi : v.Corridoni	4.8	11.1	196.9	11.10	11.09	11.07
290	Fermo	↪ P.za d.Popolo - v.Vitt.Veneto	2.5	13.6	194.4	11.15	11.13	11.12
214	Fermo	↪ v.d.Foro B.-v.d.Carriera.v.25 Aprile	1.6	15.2	192.8	11.17	11.15	11.14
29	San Marco delle Paludi	↪ v.d.Commercio	12.2	27.4	180.6	11.34	11.32	11.30
70	Ponte Fiume Tenna	↪ sp.239	7.9	35.3	172.7	11.47	11.44	11.41
72	Campiglione	↪ sp.28	1.1	36.4	171.6	11.49	11.46	11.43
57	Bv. per Monte Urano	↪ Contr. San Lorenzo	2.4	38.8	169.2	11.52	11.49	11.46
144	San Lorenzo	↑	0	1.6	40.4	167.6	11.57	11.53
247	Monte Urano	↪ v.Gramsci-v.S.M.Apparente	1.6	42.0	166.0	12.02	11.58	11.54
62	Bv. per Montegranaro	↪ sp.30	2.8	44.8	163.2	12.06	12.01	11.57
198	Montegranaro	↪ sp.30	3.8	48.6	159.4	12.13	12.08	12.03
225	Monte San Giusto	↪ sp.46	3.3	51.9	156.1	12.18	12.13	12.08
65	Villa San Filippo	↪ v.Madonna Loreto : v.Umbria	4.8	56.7	151.3	12.25	12.19	12.15
241	Montegranaro	↪ sp.27	7.4	64.1	143.9	12.37	12.31	12.25
▼	236 Sant'Elpidio a Mare	↪ str.Cocciari-sp.27 : v.8 Marzo	6.9	71.0	137.0	12.46	12.40	12.34
32	Casette d'Ete	↑ sp.26 ; via Santa Lucia	3.5	74.5	133.5	12.51	12.45	12.39
160	Innesto sp.109	↪ sp.109	2.4	76.9	131.1	12.59	12.51	12.45
119	Cascinare	↪ sp.109	1.9	78.8	129.2	13.01	12.54	12.47
25	Bivio Cascinare	↪ sp.26	1.2	80.0	128.0	13.03	12.55	12.49
3	Zona Ind. Nord	↪ ss.16 : v.Canada ; v.Trieste	2.8	82.8	125.2	13.07	12.59	12.52
3	PORTO SANT'ELPIDIO	↑ viale Trieste	4.1	86.9	121.1	13.13	13.05	12.58
3	Ponte Tre Archi	↑ v.Milano # v.Nenni	3.2	90.1	117.9	13.17	13.09	13.02
4	Lido di Fermo	↪ ss.16	3.0	93.1	114.9	13.22	13.14	13.06
5	Bv. per Capodarco	↪ sp.11	1.4	94.5	113.5	13.24	13.16	13.08
212	Capodarco	↑ sp.11	3.2	97.7	110.3	13.34	13.25	13.16
212	Fermo	↪ v.le Trento # v.Bellesi : v.Corridoni	4.8	102.5	105.5	13.41	13.31	13.23
TV	290 Fermo	↪ P.za d.Popolo - v.Vitt.Veneto	2.6	105.1	102.9	13.46	13.36	13.27
214	Fermo	↪ v.d.Foro B.-v.d.Carriera.v.25 Aprile	1.6	106.7	101.3	13.48	13.38	13.29
Ⓡ	29 San Marco delle Paludi	↪ v.d.Commercio	12.2	118.9	89.1	14.06	13.55	13.45
70	Ponte Fiume Tenna	↪ sp.239	7.9	126.8	81.2	14.18	14.07	13.57
72	Campiglione	↪ sp.28	1.0	127.8	80.2	14.20	14.08	13.58
57	Bv. per Monte Urano	↪ Contr. San Lorenzo	2.4	130.2	77.8	14.23	14.11	14.01
144	San Lorenzo	↑	0	1.6	131.8	76.2	14.28	14.16
247	Monte Urano	↪ v.Gramsci-v.S.M.Apparente	1.7	133.5	74.5	14.33	14.20	14.09
62	Bv. per Montegranaro	↪ sp.30	2.7	136.2	71.8	14.36	14.24	14.12
198	Montegranaro	↪ sp.30	3.9	140.1	67.9	14.44	14.30	14.19
225	Monte San Giusto	↪ sp.46	3.3	143.4	64.6	14.49	14.35	14.23
65	Villa San Filippo	↪ v.Madonna Loreto : v.Umbria	4.8	148.2	59.8	14.55	14.42	14.29
241	Montegranaro	↪ sp.27	7.4	155.6	52.4	15.07	14.52	14.40
▼	236 Sant'Elpidio a Mare	↪ str.Cocciari ; sp.27 : v.8 Marzo	6.8	162.4	45.6	15.16	15.01	14.48
32	Casette d'Ete	↑ sp.26 ; via Santa Lucia	3.5	165.9	42.1	15.21	15.06	14.52
160	Innesto sp.109	↪ sp.109	2.4	168.3	39.7	15.27	15.12	14.58
119	Cascinare	↪ sp.109	2.0	170.3	37.7	15.30	15.15	15.01
25	Bivio Cascinare	↪ sp.26	1.1	171.4	36.6	15.32	15.16	15.02
3	Zona Ind. Nord	↪ ss.16 : v.Canada ; v.Trieste	2.8	174.2	33.8	15.35	15.20	15.06
TV	3 PORTO SANT'ELPIDIO	↑ viale Trieste	4.1	178.3	29.7	15.41	15.25	15.11
3	Ponte Tre Archi	↪ ss.16 : dir. svinc.A14	3.8	182.1	25.9	15.46	15.30	15.16
55	Z.I. San Filippo	↪ v.d.Consorzi ; v.d.Vecchio porto	3.4	185.5	22.5	15.51	15.35	15.20
▼	236 Sant'Elpidio a Mare	↪ sp.27 ; str.Cocciari	6.6	192.1	15.9	16.04	15.46	15.31
32	Casette d'Ete	↑ sp.26 ; v.S.Lucia	3.4	195.5	12.5	16.08	15.51	15.35
160	Innesto sp.109	↪ sp.109	2.5	198.0	10.0	16.15	15.57	15.41
119	Cascinare	↪ sp.109	2.0	200.0	8.0	16.18	16.00	15.43
25	Bivio Cascinare	↪ sp.26	1.2	201.2	6.8	16.19	16.01	15.45
3	Z.I.Nord	↪ ss.16 : v.Canada ; v.le Trieste	2.7	203.9	4.1	16.23	16.04	15.48
3	PORTO SANT'ELPIDIO	↑ viale Trieste	4.1	208.0	0.0	16.28	16.10	15.53

NOTE:

TV Traguadro Volante:

km 105.1 Fermo

km 178.3 PORTO SANT'ELPIDIO

Ⓡ Rifornimento/Feed zone: km 120 - 123 San Marco delle Paludi - v.d.Commercio

▼ Gran Premio della Montagna:

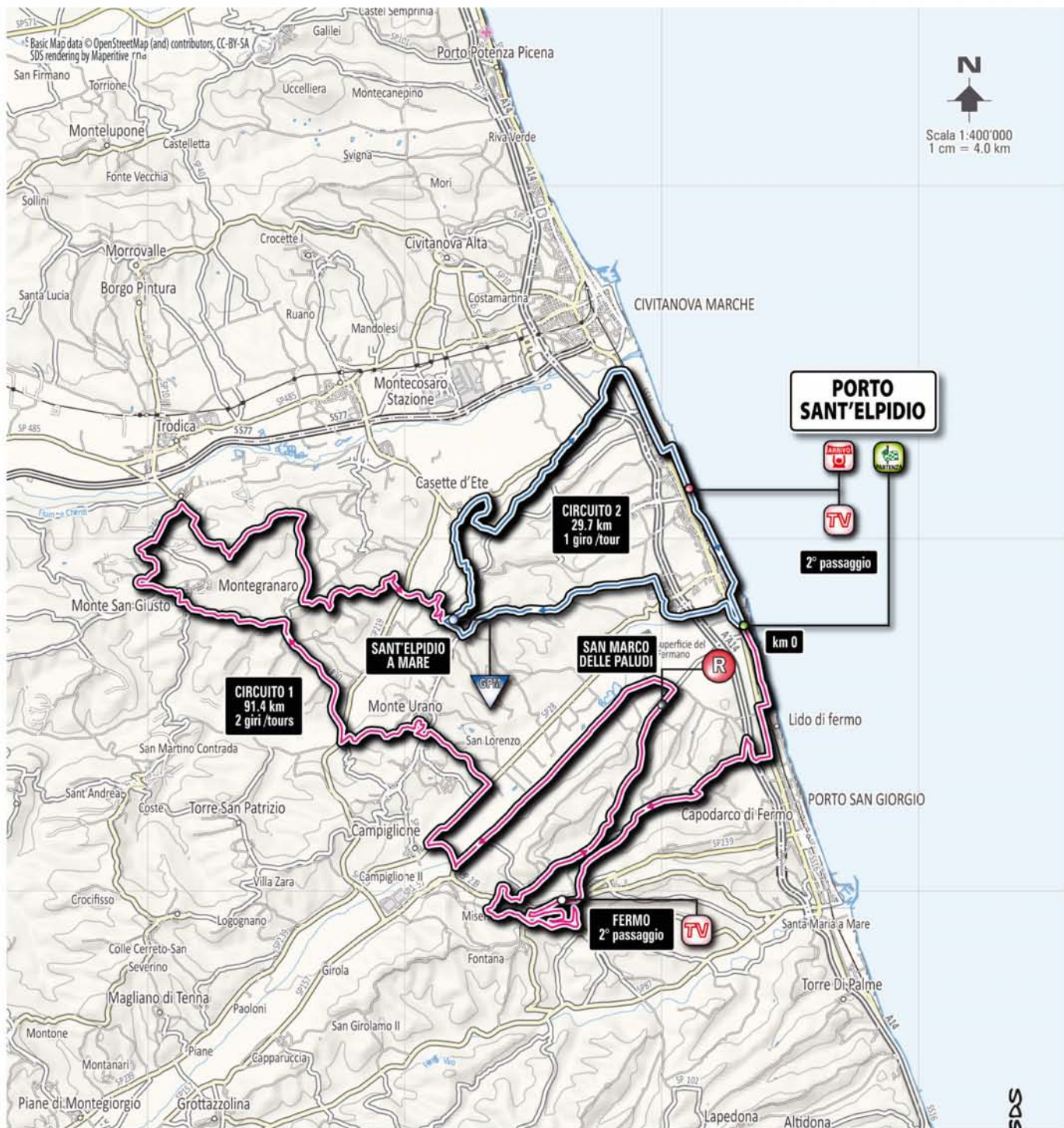
km 71 - Sant'Elpidio a Mare - m 236

km 162.4 - Sant'Elpidio a Mare - m 236

km 192.1 - Sant'Elpidio a Mare - m 236

Galleria/Tunnel: km

Passaggio a livello/Level Crossing:



PORTO SANT'ELPIDIO



2° passaggio

km 0

CIRCUITO 2
29.7 km
1 giro /tour

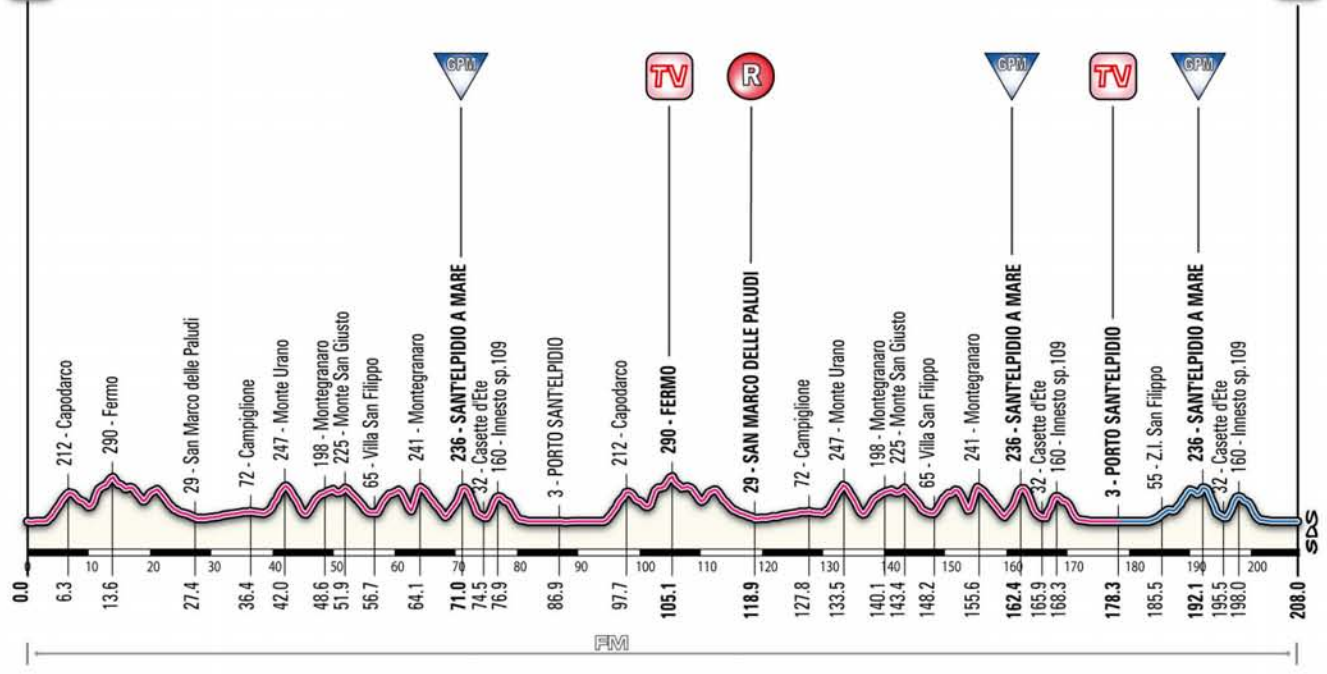
SANT'ELPIDIO A MARE

SAN MARCO DELLE PALUDI

CIRCUITO 1
91.4 km
2 giri /tours

FERMO
2° passaggio

3 - PORTO SANT'ELPIDIO




SDS

SDS

Tappa
7a
cronotabella

SAN BENEDETTO DEL TRONTO - S. BENEDETTO D. T.
(Cronometro individuale)
MARTEDÌ 12 MARZO 2013

km 9.3

ALTIM.	LOCALITA'		Distanze			ORA DI PASSAGGIO		
			par- ziali	per- corse	da per- correre	media km/ora		
						48	50	52
PROVINCIA DI ASCOLI PICENO								
4	SAN BENEDETTO DEL TRONTO	V.le Marinai d'Italia- Cap. di Porto	0.0	0.0	9.3	0.00.00	0.00.00	0.00.00
4	viale T. Pasqualini	↩	0.1	0.1	9.2	0.00.11	0.00.10	0.00.10
4	viale delle Tamerici	↑	0.4	0.6	8.7	0.00.44	0.00.42	0.00.40
4	viale Trieste	↩	0.4	1.0	8.3	0.01.14	0.01.11	0.01.09
3	viale Guglielmo Marconi	↑	0.7	1.7	7.6	0.02.09	0.02.04	0.01.59
3	viale Alfredo Scipioni	↑	0.9	2.6	6.7	0.03.17	0.03.09	0.03.01
3	viale Europa	↑	0.4	3.0	6.3	0.03.43	0.03.34	0.03.26
2	viale Rinascimento	↑	0.7	3.7	5.6	0.04.35	0.04.24	0.04.13
	2 Piazza Salvo d'Acquisto	↪ via del Mare	1.3	4.9	4.4	0.06.08	0.05.54	0.05.40
2	via dei Mille	↪	0.1	5.0	4.3	0.06.15	0.06.00	0.05.46
3	via Clara Maffei	↑	1.1	6.1	3.2	0.07.34	0.07.16	0.07.00
3	viale Alfredo Scipioni	↪	0.8	6.9	2.4	0.08.36	0.08.15	0.07.56
3	viale Guglielmo Marconi	↑	0.4	7.3	2.0	0.09.07	0.08.45	0.08.25
4	viale Trieste	↑	0.9	8.2	1.1	0.10.14	0.09.50	0.09.27
4	viale Bruno Buozzi	↑	0.8	9.0	0.3	0.11.17	0.10.49	0.10.24
4	SAN BENEDETTO DEL TRONTO	viale Bruno Buozzi	0.3	9.3	0.0	0.11.37	0.11.10	0.10.44

NOTE:

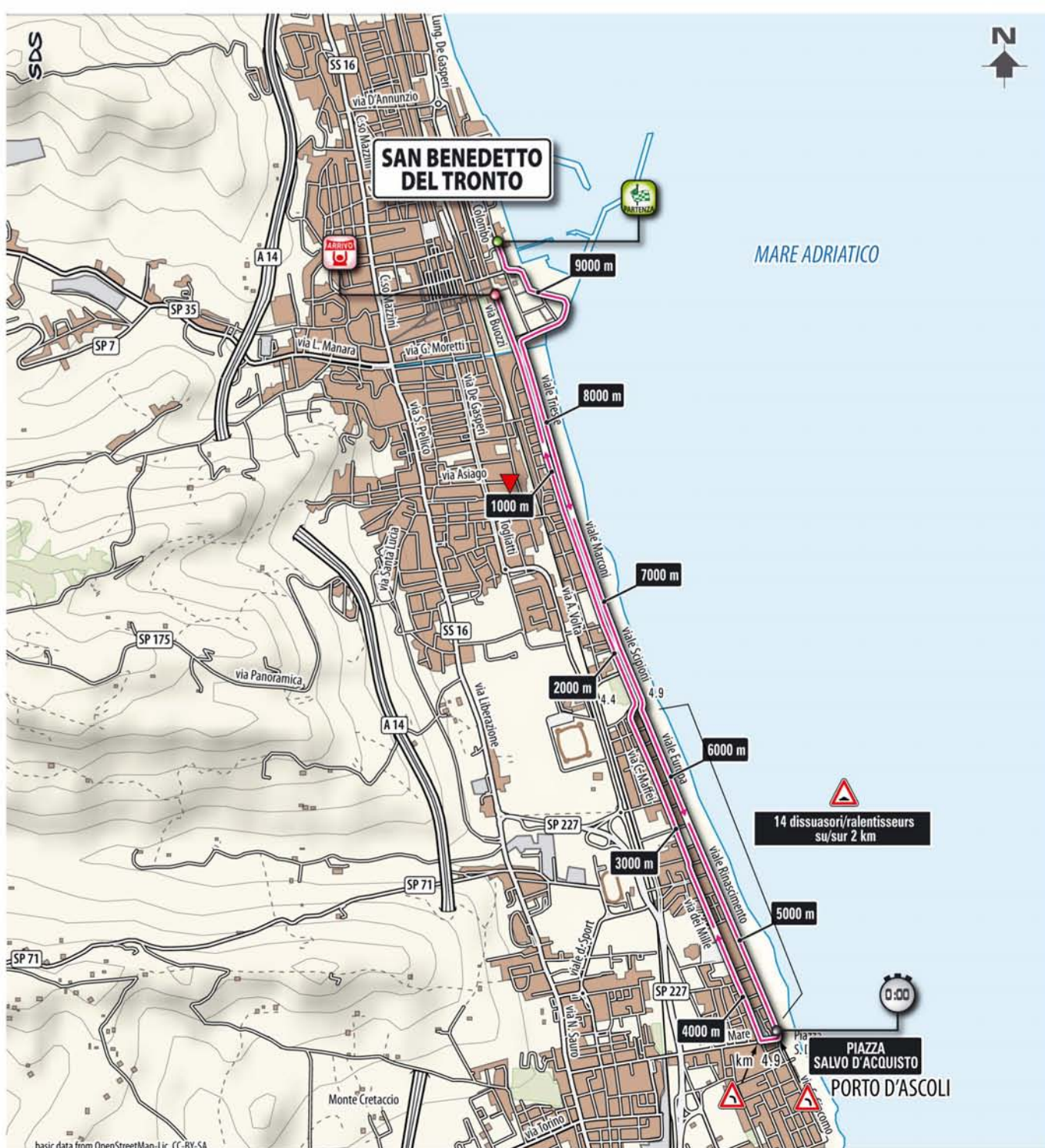
Partenza primo atleta: ore 13.30

Arrivo ultimo atleta: ore 16.10 circa



Rilevamento Cronometrico:

km 4.9 Piazza Salvo d'Acquisto - via del Mare



basic data from OpenStreetMap-Lic. CC-BY-SA



4 - SAN BENEDETTO DEL TRONTO

4 - SAN BENEDETTO DEL TRONTO

