

SAINT VULBAS ville départ Samedi 11 Juillet

de la 22 ème Edition
de l'AIN-Ternational
Rhône-Alpes Valromey Tour



Ernesto MAGGIONI
(Italien)
Président du Jury
dans les voitures de
TVO au Tour Pro des
pays de Loire Circuit
de la Sarthe, a égale-
ment été désigné par
l'UCI sur l'AIN
TERNATIONAL
Rhône ALPES
VALROMEY Tour

Saint VULBAS (Eglise)



(Ligne de départ)

PERMANENCE

(Mairie)



Centre International
de rencontres

Le staff de direction avec Bernard THEVENET lors de la
présentation du Tour à St VULBAS





1^{ère} Étape : Saint Vulbas > Montalieu Vercieu

Samedi 11 Juillet

Avant-Propos



Saint-Vulbas Ville départ

Organisation départ

- 11 h 00
Ouverture du village
- 12 h 00 - 12 h 45
Signatures - présentation
des équipes
- 13 h 00
Rassemblement des coureurs
- 13 h 15
Départ Fictif

PARCOURS NEUTRALISÉ

- Centre International 0 km
- St Vulbas Route de Blyes 0,1 km
- Carrefour D20/D124 4,9 km
- Rond Point Blyes Centre D124 4,9 km
- Carrefour D124/D65 7,8 km
- St Jean de Niost 10 km
- DÉPART RÉEL 13h30 0 km
Devant l'église de St Jean de Niost

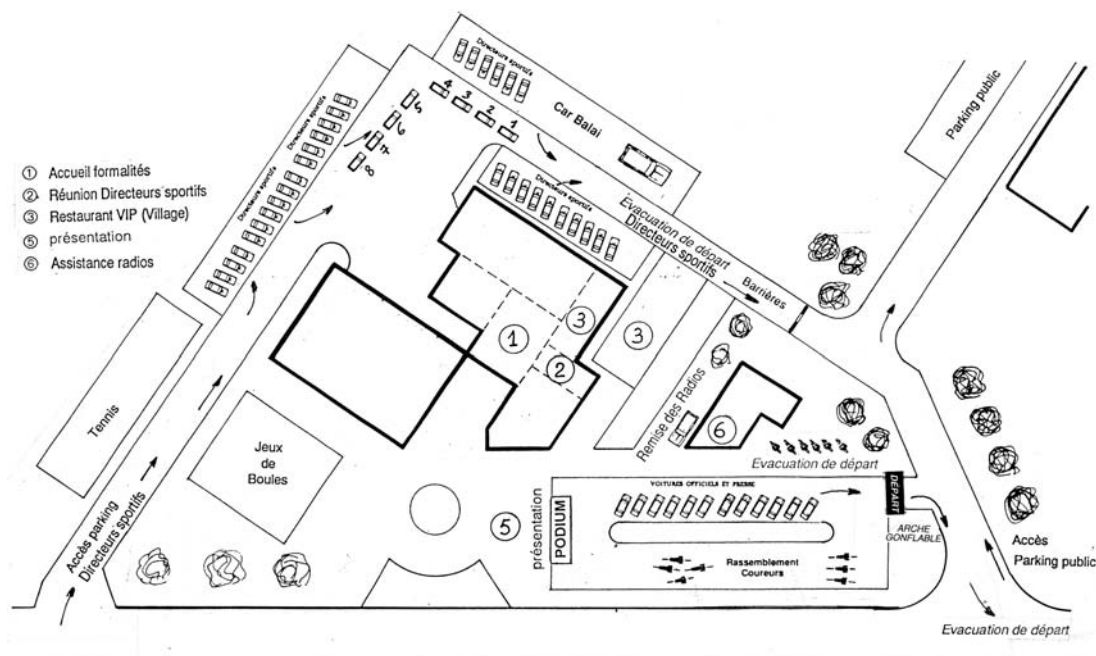

La Commune de Saint-Vulbas est heureuse d'accueillir l'Aln ternational Rhône-Alpes Valromey Tour 2009, épreuve prestigieuse qui permet aux meilleurs juniors d'exprimer leur talent sur les routes de notre région.

Bonne route à tous, avec la certitude de voir à l'arrivée un coureur de qualité qui sera un futur grand du peloton professionnel.

Marcel JACQUIN
Maire de Saint-Vulbas

SAINT-VULBAS est un village qui aime le cyclisme et qui est heureux d'apporter sa contribution pour son avenir.

Je remercie les organisateurs pour la confiance qu'ils nous ont accordée en leur assurant que nous respecterons notre engagement afin de leur faciliter la tâche pour que ce Aln ternational Rhône-Alpes Valromey Tour soit une réussite sportive à la hauteur des espérances de chacun.





1ère Étape : Montalieu-Vercieu Ville arrivée

Samedi 11 Juillet



2008 - Christian Giroud, Maire de Montalieu aux côtés du Belge Thomas OP DE BEECK vainqueur de l'étape Montalieu/Amberieu en Buçey



Stephane Muttoni, St MUTTO BAT en compagnie du maillot à pois, Axel DOMONT

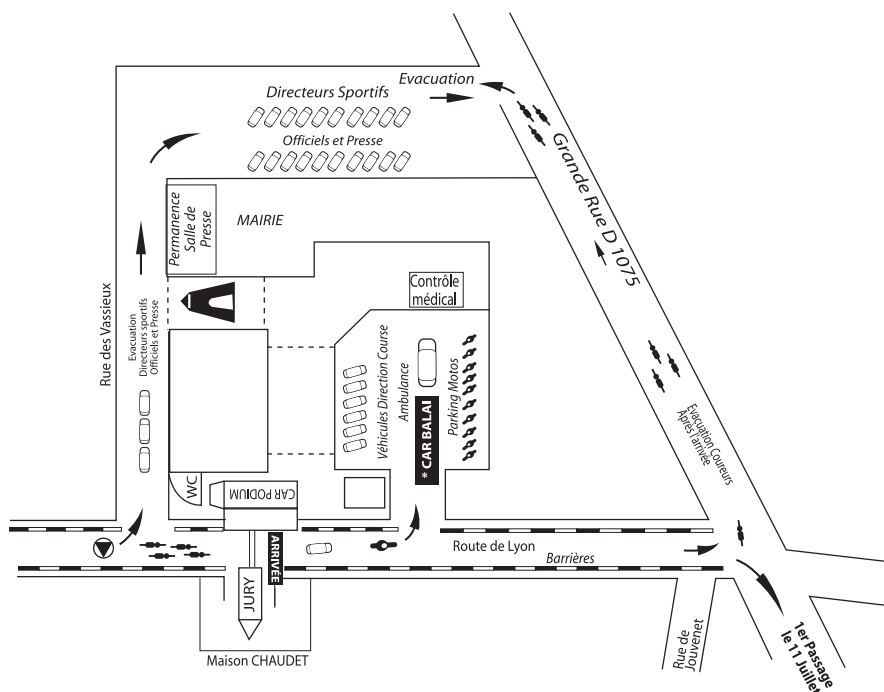
Les leaders à Amberieu en Buçey

Le Bouquet des vainqueurs
est offert par...



**151, Grande Rue - RN 75
38390 MONTALIEU**
Ouvert du lundi au samedi de 8h30 à 19h30
Essence 24/24

Organisation arrivée



2^e Étape : Montalieu "Vallée Bleue" > Montalieu-Vercieu

Dimanche 12 Juillet

Organisation départ

- 11 h 00
Ouverture du village
- 12 h 00 - 12 h 30
Signatures
- 12 h 45
Rassemblement des coureurs
- 13 h 00
Départ Fictif - Base de Loisirs
- 13 h 30
Départ réel D52
Devant l'usine VICAT

PARCOURS NEUTRALISÉ

- Montalieu 13 h 30
 - Vallée Bleue 0 km
 - Carrefour Rue des Carrières D1075 1,3 km
 - Place de la Mairie 2,1 km
 - Rond Point D1075/D52/D1075 2,9 km
- Carrefour D1075/D52H 4,5 km
- Bouvesse Mairie 5,6 km
- Carrefour D52H/D52 6,4 km
- Montalieu 13 h 15
 - Rond Point D52/D1075 8,2 km
 - Carrefour D1075/Rue des Usines 8,6 km
 - Carrefour D52L/D52 9,5 km
- Usine Vicat D52 10 km

Avant-Propos

La Pierre, l'Eau, ... et demain la VIARHONA
Situé au bord du Rhône, notre commune de la pierre est devenue, grâce au barrage CNR de Sault-Brénaz, une terre de sportifs avec la réalisation il y a déjà 20 ans de la Vallée Bleue. Ce site unique dans le Nord-Isère permet à tous de pratiquer des activités sportives, terrestres et nautiques, de détente et de bien-être. Le camping, le centre d'hébergement Vallée Bleue, les gîtes, les restaurants, les commerces,

accompagnent le « repos du guerrier » ! C'est pour cela et à l'origine à cause de la taille de la pierre que Montalieu Vercieu est surnommée « le Pays des beaux hommes » !

Et demain, la liaison du Léman à la Mer (VIARHONA) le long des berges du Rhône fera escale d'ici 5 ans sur la commune de Montalieu-Vercieu sur le site de la Vallée Bleue.

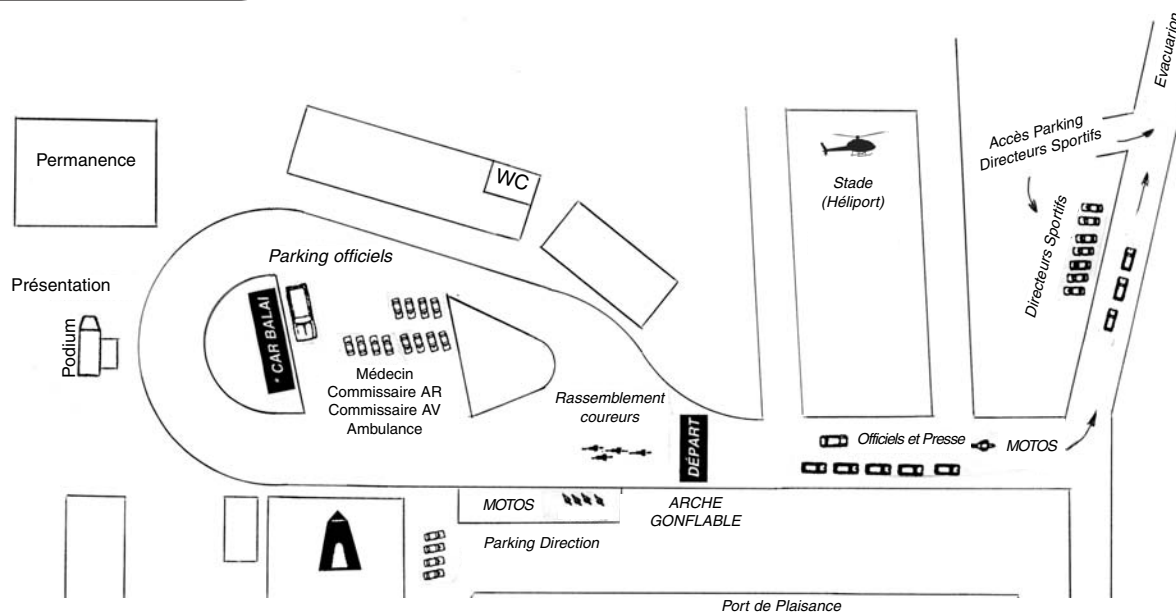
Le cyclisme est en plein renouveau sur notre bassin de vie (cyclotourisme, V.T.T) et la côte d'Enieu sur la RD 1075 en fait transpirer plus d'un ! C'est avec enthousiasme et à l'unanimité que le Conseil Municipal et les associations sportives ont répondu favorablement à la demande des organisateurs d'accueillir l'AIN-Ternational Rhône Alpes VALROMEY-TOUR 2009.

L'arrivée et l'étape Vallée Bleue Montalieu s'annonce animée avec le profil des routes retenues, dans le massif du Bugey.

Elle contribuera à faire émerger de futurs champions que l'on retrouvera au Critérium du Dauphiné Libéré et au Tour de France !



Christain GIROUD
Maire de Montalieu-Vercieu
Vice-Président de la Communauté de Communes du Pays des Couleurs





2^{ème} Étape : Montalieu-Vercieu Ville arrivée

Dimanche 12 Juillet

Avant-Propos



Montalieu-Vercieu, est située au centre d'un triangle Lyon – Chambéry – Bourg en Bresse, à quelques pas de Crémieu et de Morestel.

Au bord du Rhône et au pied des falaises du Bugey, c'est dans ce cadre naturel que vous trouverez la base de loisirs de la Vallée Bleue un site propice au repos et au dépaysement, coté sport une quinzaine d'activités variées vous attendent pour vous amuser, faire le pleins de sensations fortes.

Grâce aux hébergement et aux restaurants présents sur place, vous disposez à la Vallée bleue de tous les ingrédients pour une journée ou un séjour en famille, entre amis ou en groupe.

En plus d'activités ludiques et sportives, vous trouverez à Montalieu-Vercieu un espace culturel « la salle Ninon Vallin » et une Médiathèque inaugurés en 2007 ainsi qu'un espace muséo-

graphique, la maison de la Pierre et du ciment, ou vous pourrez découvrir et comprendre le travail de la pierre, activité phare du secteur.

Autant d'équipements de loisirs et de culture dans une ville de cette taille est une chance pour les habitants de la commune et de la région.

Sans oublier l'ensemble des commerçants de Montalieu-Vercieu qui vous proposent tous leurs services et vous réserve un accueil chaleureux .

Avec l'équipe de l'Office du Tourisme nous nous tenons à votre disposition pour toute demande de renseignements

Noël CLERC

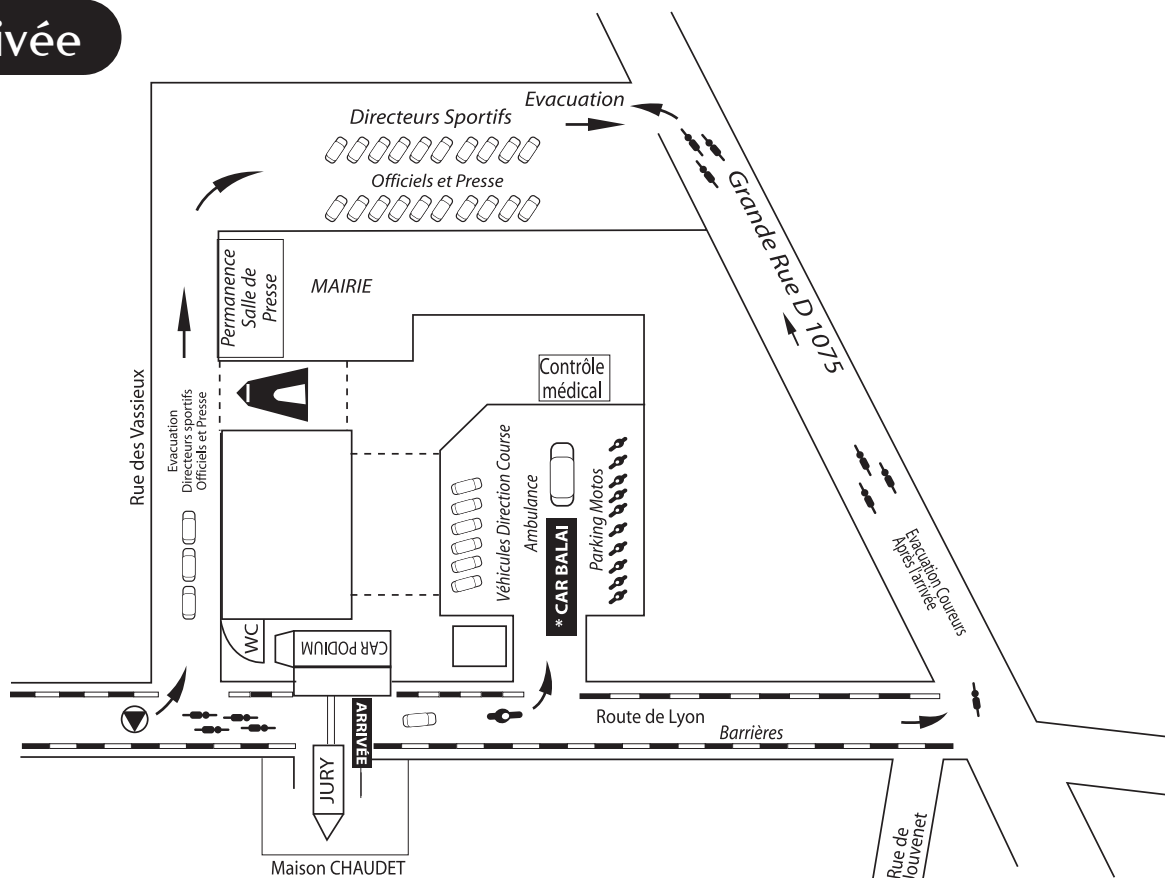

Directeur Base de loisirs la Vallée Bleue
Directeur Office de Tourisme Montalieu-Vercieu

Le Bouquet des vainqueurs

est offert par...



Organisation arrivée





3^e Étape : La Burbanche > Belmont Luthezieu

Lundi 13 Juillet

Communautés de Communes
Arène Furans

Organisation départ

- 11 h 00
Ouverture du village
- 12 h 00 - 12 h 30
Signatures
- 12 h 45
Rassemblement coureurs
- 13 h 00
Départ Fictif

PARCOURS NEUTRALISÉ

- La Burbanche D1504 0 km
- Carrefour D1504 / D41c 3 km
- Rossillon D41c 3,5 km
- Cheignieu D41c 4,5 km
- Carrefour D41c / D1504 / D41A 4,8 km
- Contrevoz D41c / D32 / D83 7,6 km
- Contrevoz Départ réel 13h30



Petite par sa population (70 hab.) mais grande par sa taille (1 082 ha), la commune de La Burbanche s'étire le long de la cluse des Hôpitaux, site géographique exceptionnel se décrivant comme une vallée très encaissée, dominée par d'impressionnantes falaises abruptes et où se nichent deux lacs.

C'est un lieu de passage obligé entre la plaine de l'Ain et les stations savoyardes, que ce soit par la route ou le train.

Les Burbanchois se répartissent entre le bourg central et quatre hameaux éloignés, à des altitudes différentes : les Hôpitaux (350 m) le Grand Tare (620 m) la Grange des Prés (783 m) le Fays (680 m) si bien que l'on a réellement l'impression d'être à la montagne. Les randonnées pédestres nombreuses et variées offrent des panoramas grandioses avec la fraîcheur

des ombrages et l'eau qui ruisselle au détour du chemin.

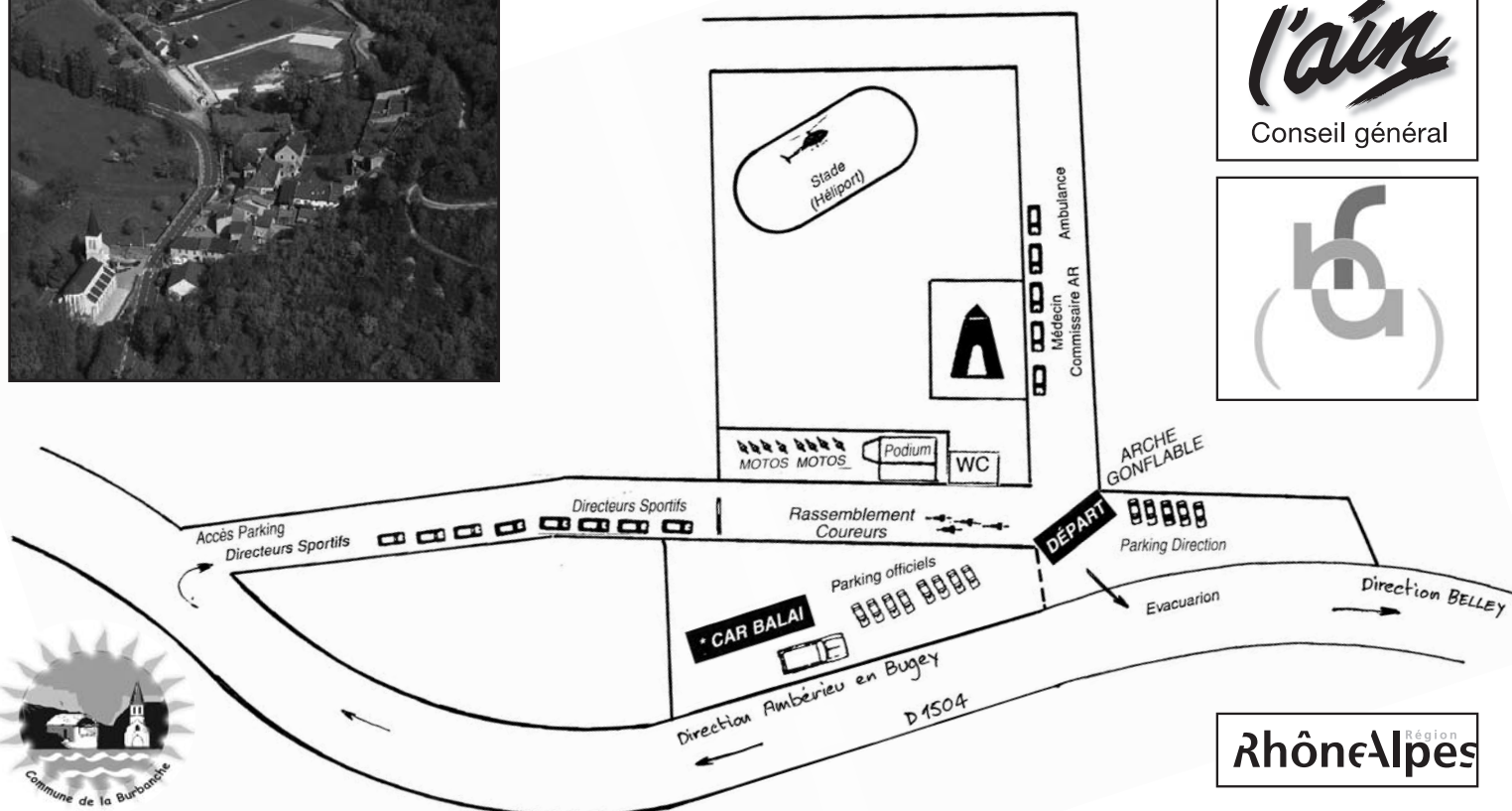
Cet îlot de verdure et de calme a su conserver son authenticité champêtre mais aussi son patrimoine architectural composé de fours banaux, tous restaurés, d'une église néo-gothique de taille imposante, d'un château du 16^e siècle avec tour en forme de fer à cheval.


La Burbanche est un site privilégié pour les amateurs de pêche, de spéléologie, de « nature préservée ». Sans aucune prétention, en qualité de maire, je peux vous dire que l'International Rhône Alpes Valromey Tour ne regrettera pas d'avoir fait étape en un lieu aussi enchanteur.



G. ROUGET
Maire de La Burbanche

l'ain
Conseil général





3^e Étape : Belmont Luthézieu Ville arrivée

Communauté de Communes
du Valromey

Lundi 13 Juillet



2008 - Le Etape Arrivée Artemare
David ROZE (Ile et Vilaine) l'emporte
devant MALLEGOL Sélection de Bretagne

Le Bouquet des vainqueurs

est offert par...



Anne RICHARD
(Flor'Anne) en
compagnie de
David ROZE,
vainqueur d'étape
à Artemare

Carte Conservatrice offerte par :

FLOR'ANNE
*Artisan
Fleuriste*

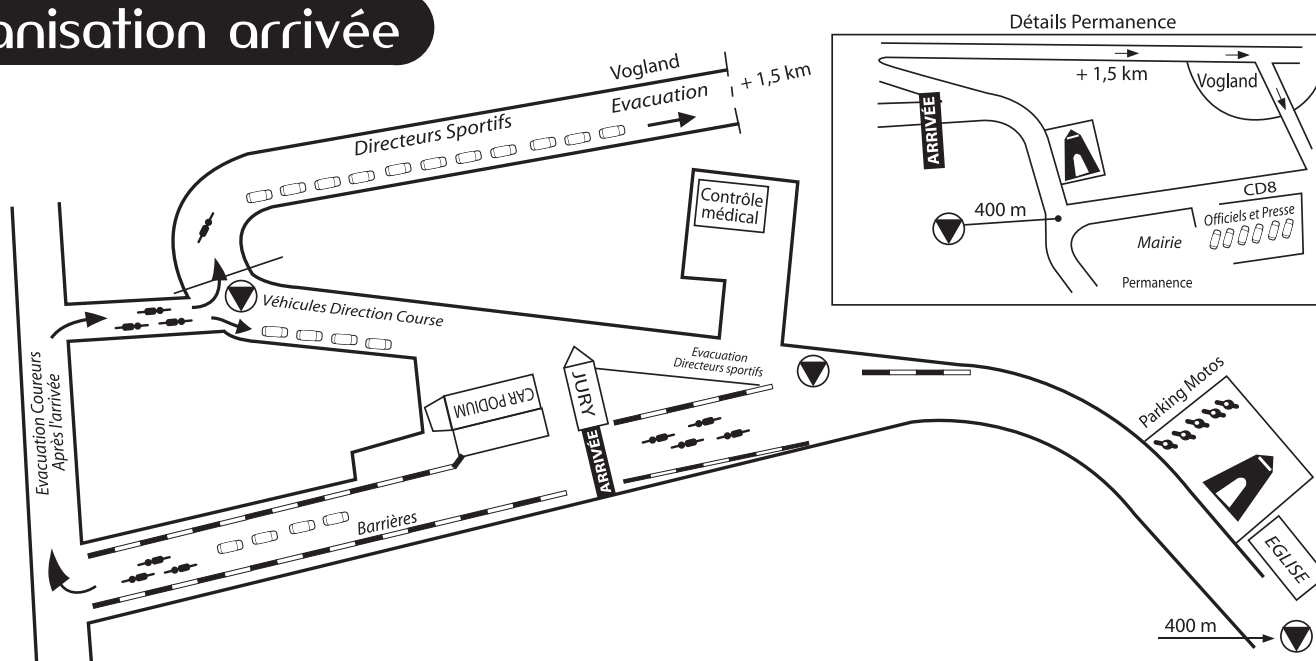
Route de Culoz
01510 ARTEMARE
Tél. 04 79 87 35 22
Fax 04 79 87 39 65

Artisan Fleuriste

FLOR'ANNE

Rue de Savoie - 01510 ARTEMARE
Tél. 04 79 87 35 22 - Fax 04 79 87 39 65

Organisation arrivée



4^e Étape : Virieu-le-Petit > Hauteville-Lompnes

Mardi 14 Juillet



Organisation départ

- 11 h 00
Ouverture du village
- 11 h 30 - 12 h 30
Signatures
- 13 h 00
Rassemblement des coureurs
- 13 h 30
Départ Fictif - Mairie
- 14 h 00
Départ réel
Champagne-en-Valromey D54c

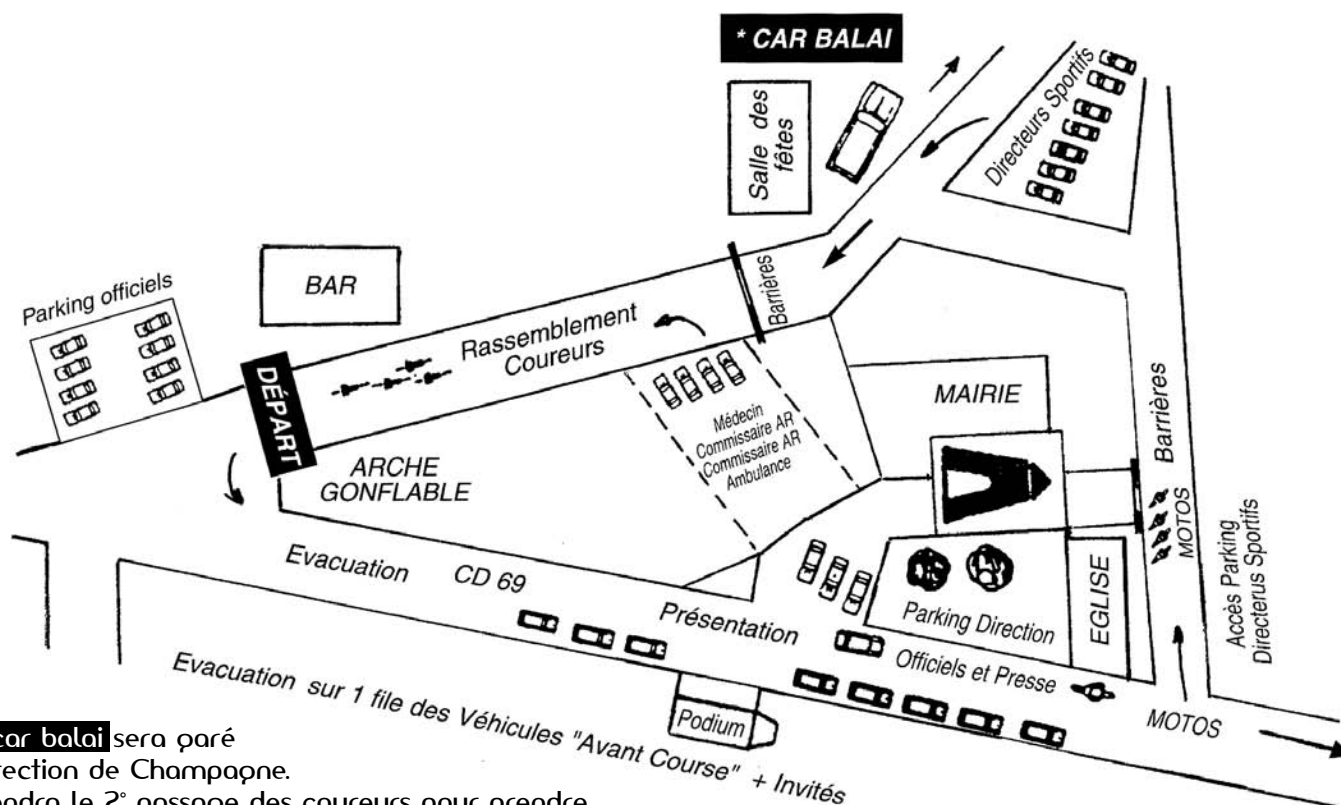
Avant-Propos



Virieu le Petit, au pied du grand colombier, au cour du Valromey reçoit cette année encore avec beaucoup de plaisir l'AIN-ternational Rhône Alpes Valromey Tour pour le départ de la dernière étape de cette magnifique course cycliste. L'épreuve sera sans doute rude et décisive pour nos jeunes sportifs qui ne manqueront pas de nous étonner en allant chercher au plus profond d'eux-mêmes la force physique et la motivation suffisantes pour briller malgré les 4 cols et la centaine de kilomètres que cache cette "épreuve reine". Je suis sûr que pour cette troisième année "internationale" d'excellents coureurs seront au rendez vous, encouragés tout au long de l'étape par un public nombreux et admiratif. Comme chaque année, cette manifestation a lieu le jour de la fête nationale et je souhaite à toutes les personnalités présentes, aux membres des équipes sportives et du comité organisateur, à tous les spectateurs la bienvenue sur notre commune. Un grand merci à Bernard Gambade et à chacun des membres de son équipe qui permettent à tous ces jeunes champions en herbe de faire la preuve de leur talent au sein d'une épreuve organisée de main de maître et qui constitue sans nul doute un tremplin vers le milieu professionnel pour quelques uns.

Bonne journée à tous

Alain BERTOLINO
Maire de Virieu le Petit



* Le car balai sera paré en direction de Champagne. Il attendra le 2^e passage des coureurs pour prendre la direction de champagne-en-Valromey. - Départ réel

Un tour de présentation sera effectué dans les hameaux, ROMAGNIEU - ASSIN - MUNET - VAUX VALENÇON

Hauteville-Lompnes

Mardi 14 Juillet

Ville Arrivée



Victoire de l'équipe sélection Rhône Alpes (le plus grand Comité de France par le nombre de licenciés)

GRAVIRHONE

PONT DE LA LOI - BP 8 - 01350 CULOZ
 TEL 04.79.87.01.47
 FAX 04.79.87.04.78.
 gravirhone@yahoo.fr

Du lundi au jeudi
 7h-11h45/13h30-17h15
 Le vendredi
 7h-11h45/13h30-16h15

SABLES ET GRAVIERS

Partenaire étape



Organisation arrivée

La course dans Hauteville

- Bd Frédéric DUMAREST,
- Rue des Fontanettes,
- Rue Nationale,
- Arrivée Place des Martyrs

