

160
dimanche | 28 février | 2010

Les boucles du Sud-Ardèche

[10^{ème} Souvenir Francis Delpech]

www.ardeche-cyclisme.fr



**Course cycliste
professionnelle
internationale
Classe UCI ME 1.1**



- CIRCUIT ↓
- Vals-les-Bains / 11 h départ
 - Aubenas
 - Lachapelle-Sous-Aubenas
 - Uzer
 - Ruoms
 - Pradons
 - Chauzon
 - St-Maurice-d'Ardèche
 - Vogüé
 - Rochecolombe
 - Lagorce
 - Vallon-Pont-d'Arc
 - Salavas
 - Vagnas
 - Bessas
 - Beaulieu
 - Berrias et Casteljau
 - Les Vans
 - Les Assions
 - Berrias et Casteljau
 - Chandolas
 - St-Alban-Auriolles
 - Labeaume
- CIRCUIT FINAL ↓
4 boucles
- Ruoms
 - Sampzon
 - Grospierres
 - St-Alban-Auriolles
 - Labeaume
- Ruoms / arrivée vers 16 h**
distance 200 km

Épreuve cycliste organisée par
Ruoms Cyclisme Organisation



ardèche
LE CONSEIL GÉNÉRAL

Rhône-Alpes



SUPER U
RUOMS

SAMSE
BRAVO, LES HOMMES EN BLEU!

le dauphiné



LES OFFICIELS

JURY INTERNATIONAL (UCI)

Président du collège des commissaires :	GARCIA AGUDO Francisco (Esp)
Juge de l'arrivée :	PION Nathalie
Commissaire moto :	PION Patrice, UVIETTA Michel
Collège des commissaires :	BERGEAT Michel, COUFOURIER Joël

ORGANISATION COURSE

Président du comité d'organisation:	DELPECH Guillaume
Vice-président :	BOUCHER Jacky
Direction financière :	DELPECH Yolande SALAVERT Edwige THIBON Louis
Directeur de course :	MARCOUX Christophe
Coordination UCI :	MARCOUX Daniel
Coordination manifestations :	SERRET Michel FRESI Jacques
Responsable zone départ :	GERMA Bruno
Responsable zone arrivée :	PILLONI Robert BARAILLE Christian
Responsable signaleurs :	LOYRION Frédéric
Responsable permanence :	BOUCHER Jacky DAILLY Sébastien
Responsable VIP :	SALAVERT Régis MARTINEZ Guillaume
Accueil et accréditations :	BARAILLE Monique GRAVEROL Marie DAILLY Béatrice
Responsable hébergements :	DAILLY Sébastien
Graphiste :	CHALLIER Pascal
Ardoisier :	NOLLA Frédéric, CREBASSA Bernard
Responsable parc auto :	DELPECH Stéphane
Fléchage parcours :	DAILLY Sébastien, ROGIER Dominique
Préparation parcours :	THIBON Louis, GIRARD Francis REYNOUARD Michel, BARRAL Alain
Service médical :	Docteur PLANTEVIN Bernard BALAGUE Hélène, PELLET Diana
Ambulances :	Ambulances ardéchoises Etienne et Fils
Radio tour :	DAILLY Sébastien
Moto info :	HOTTELET SPORT
Voitures neutres :	HOTTELET SPORT
Liaisons radios :	HOTTELET SPORT
Voiture ouvreuse :	HOTTELET SPORT
Régulateur :	COLOMBANI Alain
Photo finish :	STS
Informatique :	STS
Podium protocole :	Région Rhône-Alpes
Portique :	Société Portix
Structures gonflables :	Grandjean Sport Organisation
Speakers :	LOTH Nicolas, BOUCHER Simon

Caravane publicitaire :	DESCHAMPS Jean Pierre
Service d'ordre :	Gendarmerie nationale, Police nationale, EDSR de l'Ardèche, Média Moto Sécurité, Police municipale
Voiture balai :	KIELIJAN Frédéric
Pilotes :	GOUBERT Stéphane, EDALEINE Christophe, BRARD Florent, CARITOUX Eric, GARNIER Jean-Luc, BORDENAVE Philippe, BERGES Stéphane, BOGDANSKI Roger, COMMUN Jean-Pierre, FRIZET Laurent, MARCoux Daniel, LABOURDETTE Stéphane, RAFINESQUE Didier, MALAVAL Benoit, GIRARD Jean-François, VOORDECKER Sébastien, LARREA Jacques

et 200 bénévoles qui apportent leur soutien...



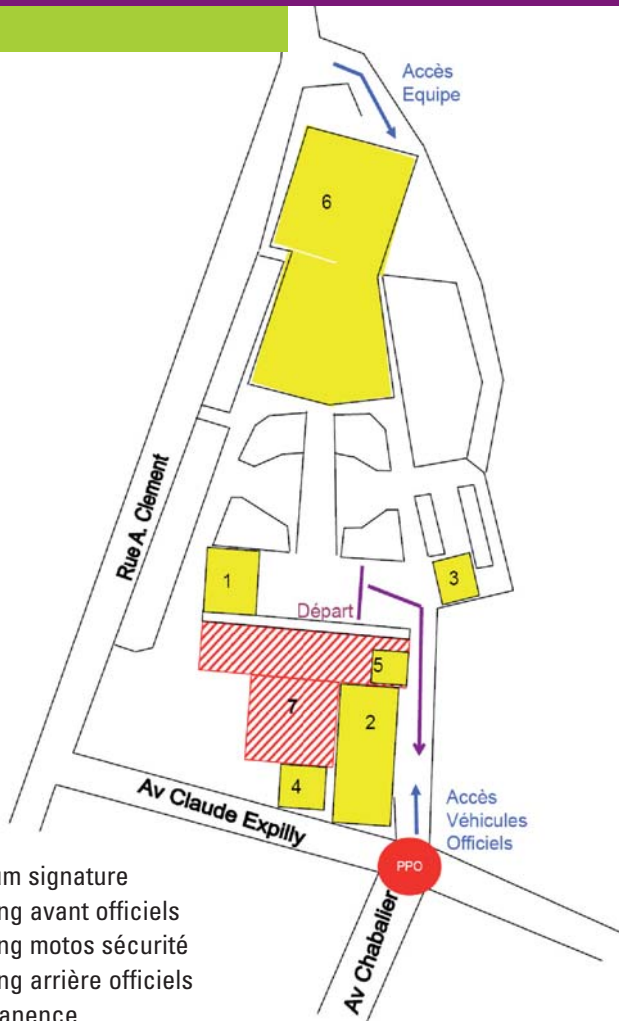
Freddy Bichot / Agritubel
Vainqueur de l'édition 2009
photo E. Garnier / vélofoto



Ci-dessous : Le peloton dans l'ascension
du Rocher de Sampzon
photo E. Garnier / vélofoto



INSTALLATIONS DE DÉPART



- 1 / Podium signature
- 2 / Parking avant officiels
- 3 / Parking motos sécurité
- 4 / Parking arrière officiels
- 5 / Permanence
- 6 / Parking équipes
- 7 / Casino Vals-les-Bains

OPÉRATIONS DE DÉPART

SAMEDI 27 FEVRIER

Permanence à Vals-Les-Bains	Casino de Vals-les-Bains Salle Volane (tél : 06 99 46 94 23)
15h	Ouverture de la permanence
15h30 à 16h45	Contrôle des licences, remise des dossards et plaques de cadre
17h	Réunion des directeurs sportifs avec le collège des commissaires et le comité d'organisation
18h	Fermeture de la permanence

DIMANCHE 28 FEVRIER

8h30	Ouverture de la permanence
9h	Réunion des chauffeurs de l'organisation.
9h30 à 10h45	Présentation des équipes et signature des coureurs
10h00	Fermeture de la permanence
10h45	Appel des coureurs
11h00	Départ fictif par l'avenue Claude Expilly
11h15	Départ réel à hauteur du panneau km 0, sur la D104 soit à 10 km du lieu de rassemblement.

EN COURSE

Ravitaillement

Du km 103.5 (Sortie Maisonneuve, direction Chandolas) au km 107.5 (au niveau du carrefour du bois de Bourbouillet).

Prime de la Commune de Lachapelle-sous-Aubenas

Au km 5, sprint disputé à la sortie du Village

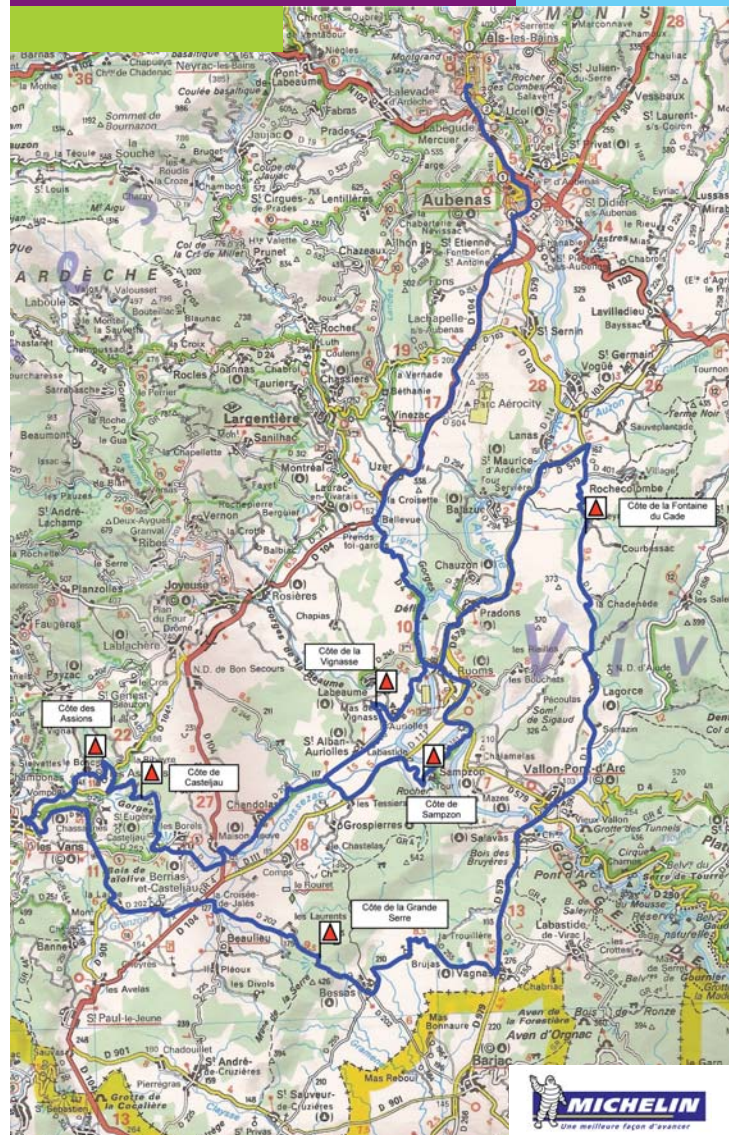
Challenge « Denis SEVENIER »

Au km 113,1 au sommet de la cote du musée Alphonse Daudet (1,2km à 4,6%)

Arrivée

L'arrivée sera jugée place de la petite vitesse, à l'extrémité d'une ligne droite de 300m de plat. Les temps seront pris sur la ligne d'arrivée.

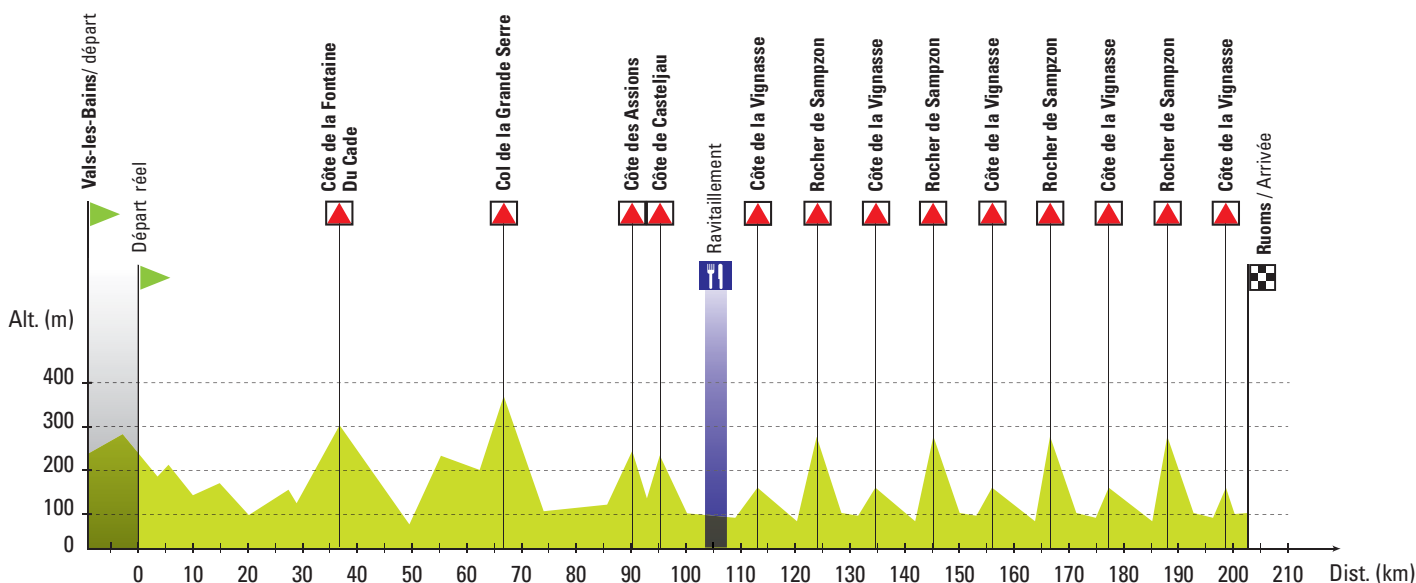
CARTE DU CIRCUIT



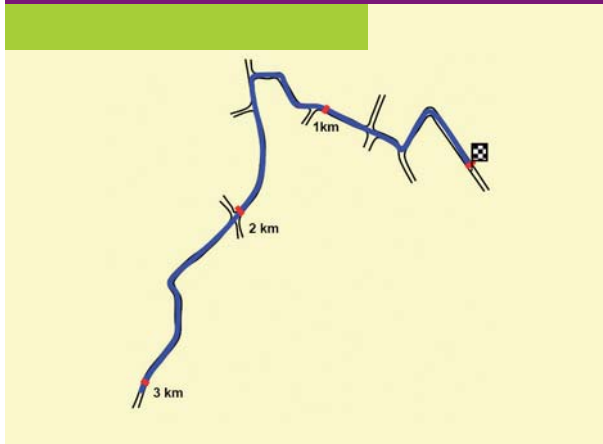
LES HORAIRES

HORAIRES			LOCALITES	Distance parcourue	Distance à parcourir
38 km/h	40 km/h	42 km/h			
11:00	11:00	11:00	Vals les bains (Parc du casino) Départ Fictif	0	
			Rue Auguste Clément, RD 578		
			RD578 Labégude, Car RD 578-Route Nationale (BSN)		
			Rte Nationale Carrefour Route nationale- RN 102		
			RN102 Aubenas (RD 104,Route de Vals,Blv Gambetta		
			Blv de Vernon, Blv Jean Mathon, Av de latre de tassigny)		
11:15	11:15	11:15	RD104 St Etienne de fontbellon (Leclerc) Départ réel	0	202,6
11:21	11:21	11:20	La chapelle sous Aubenas	4	198,6
11:31	11:30	11:29	Uzer	6,3	192,3
11:34	11:33	11:33	RD246 Carrefour RD 104-RD 4	2,3	190
11:44	11:43	11:42	Tunnel des défilés de Ruoms !! danger, tunnel !!	6,5	183,5
11:46	11:44	11:43	RD4 Carrefour pont de Ruoms	0,7	182,8
11:47	11:45	11:44	RD 4 Ruoms,Car RD 4-RD 557	0,7	182,1
11:48	11:46	11:45	RD557 Car RD 557- RD 579	0,5	181,6
11:51	11:49	11:48	RD 579 Pradons	2,3	179,3
12:03	12:00	11:58	RD 579 St maurice d'ardeche	7,2	172,1
12:05	12:03	12:01	Carrefour RD 579-RD 1	1,7	170,4
12:07	12:05	12:02	RD1 Pied cote fontaine du cade	1,2	169,2
12:12	12:10	12:07	RD 1 La fontaine du cade sommet cote	3,3	165,9
12:22	12:18	12:15	RD 1 Lagorce	5,8	160,1
12:31	12:28	12:24	Vallon pt d'arc,Car RD 1-RD 579	6,2	153,9
12:34	12:30	12:26	RD579 Salavas	1,4	152,5
12:43	12:38	12:34	RD579 Vagnas,Car RD 579-RD 255 !! route étroite sur 10 kms !!	5,7	146,8
12:55	12:50	12:46	RD 255 Bessas, Car RD 255-RD 202	8	138,8
12:57	12:52	12:48	Pied cote de la grande Serre	1,3	137,5
13:00	12:55	12:50	Col de la grande Serre	1,6	135,9
13:10	13:04	12:59	Carrefour RD 202-RD225	6,4	129,5
13:11	13:04	12:59	Carrefour RD225-RD202	0,4	129,1
13:13	13:05	13:00	carrefour RD20-RD104-RD202	0,8	128,3
13:15	13:08	13:02	RD 202 Berrias	1,4	126,9
13:19	13:12	13:06	Carrefour RD202-RD901	3	123,9
13:31	13:24	13:17	RD 901 Les Vans, car RD901-RD104A	7,5	116,4
13:35	13:27	13:21	Carrefour RD104A-RD352 (pied cote des Assions)	2,6	113,8
13:40	13:30	13:24	RD 352 Le bosc - Les assions (sommet cote) !! Traversée village étroite !!	1,6	112,4
13:42	13:32	13:26	Carrefour RD352-RD104A	1,5	110,9
13:43	13:33	13:26	Carrefour RD104A-RD452	0,6	110,3
13:43	13:33	13:27	Pied cote de casteljaou	0,5	109,8
13:46	13:37	13:30	Sommet cote de Casteljaou	1,5	108,3
13:51	13:42	13:35	RD 452 Village vacances de casteljaou !! Descente dangereuse et étroite !!	3,2	105,1
13:54	13:45	13:38	Carrefour RD452-RD252	1,7	103,4
13:58	13:49	13:41	Carrefour RD252-RD104	2,8	100
13:59	13:50	13:42	Carrefour RD104-RD208	0,5	99,5
14:02	13:52	13:45	RD208 Chandolias	1,8	97,5
14:09	14:00	13:52	RD 208 St Alban-Auriolles	5	92,3
14:12	14:02	13:54	Carrefour pied cote de la Vignasse	1,6	90,7
14:14	14:04	13:56	La Vignasse Sommet cote !! descente dangereuse sur 1 km !!	1,2	89,5
14:15	14:06	13:57	RD208 Carrefour RD208	0,9	88,6
14:18	14:08	14:00	Carrefour RD 208-RD 4	1,8	86,8
14:19	14:10	14:01	RD 4 Ruoms,Car RD 4-Rue du president Mitterand-Blv de l'europe unie	0,7	86,1
14:21	14:11	14:02	Passage ligne d'arrivée 1er Tour	0,5	85,6
14:26	14:16	14:06	Carrefour RD 579-Rc de Sampzon !! pont étroit !!	3,2	82,4
14:31	14:21	14:11	Rc Sampzon sommet cote !! descente dangereuse sur 3,4 kms!!	3,4	79
14:36	14:25	14:15	Carrefour route communal- RD 111	2,8	76
14:40	14:29	14:19	RD 111 Grospierres, carrefour RD 111-RD 246	2,8	73,2
14:42	14:30	14:20	Carrefour RD 246-RD 208 !! pont étroit !!	1,2	72
14:43	14:31	14:22	RD 208 St Alban-Auriolles	1,2	70,8
14:46	14:34	14:24	Carrefour pied cote de la Vignasse	1,6	69,1
14:49	14:37	14:27	La Vignasse Sommet cote !! descente dangereuse sur 1 km !!	1,2	67,9
14:50	14:38	14:29	RD208 Carrefour RD208	0,9	67
14:53	14:41	14:31	Carrefour RD 208-RD 4	1,8	65,2
14:54	14:42	14:32	RD 4 Ruoms,Car RD 4-Rue du president Mitterand-Blv de l'europe unie	0,7	64,5
14:55	14:43	14:33	Passage ligne d'arrivée 2ème Tour	0,5	64
15:00	14:48	14:37	Carrefour RD 579-Rc de Sampzon !! pont étroit !!	3,2	60,8
15:05	14:53	14:42	Rc Sampzon sommet cote !! descente dangereuse sur 3,4 kms!!	3,4	57,4
15:09	14:57	14:46	Carrefour route communal- RD 111	2,8	54,6
15:14	15:01	14:50	RD 111 Grospierres, carrefour RD 111-RD 246	2,8	51,8
15:15	15:03	14:51	Carrefour RD 246-RD 208 !! pont étroit !!	1,2	50,6
15:16	15:05	14:52	RD 208 St Alban-Auriolles	1,2	49,4
15:20	15:08	14:54	Carrefour pied cote de la Vignasse	1,6	47,8
15:23	15:11	14:58	La Vignasse Sommet cote !! descente dangereuse sur 1 km !!	1,2	46,6
15:25	15:12	14:59	RD208 Carrefour RD208	0,9	45,7
15:26	15:14	15:01	Carrefour RD 208-RD 4	1,8	43,9
15:27	15:15	15:02	RD 4 Ruoms,Car RD 4-Rue du president Mitterand-Blv de l'europe unie	0,7	43,2
15:28	15:16	15:03	Passage ligne d'arrivée 3ème Tour	0,5	42,7
15:33	15:19	15:07	Carrefour RD 579-Rc de Sampzon !! pont étroit !!	3,2	39,5
15:38	15:25	15:12	Rc Sampzon sommet cote !! descente dangereuse sur 3,4 kms!!	3,4	36,1
15:42	15:29	15:16	Carrefour RC- RD 111	2,8	33,3
15:47	15:33	15:20	RD 111 Grospierres, carrefour RD 111-RD 246	2,8	30,5
15:48	15:34	15:21	Carrefour RD 246-RD 208 !! pont étroit !!	1,2	29,3
15:49	15:36	15:23	RD 208 St Alban-Auriolles	1,2	28,1
15:53	15:39	15:25	Carrefour pied cote de la Vignasse	1,6	26,5
15:56	15:43	15:29	La Vignasse Sommet cote !! descente dangereuse sur 1 km !!	1,2	25,3
15:57	15:44	15:30	RD208 Carrefour RD208	0,9	24,4
16:00	15:45	15:32	Carrefour RD 208-RD 4	1,8	22,6
16:01	15:46	15:33	RD 4 Ruoms,Car RD 4-Rue du president Mitterand-Blv de l'europe unie	0,7	21,9
16:02	15:47	15:34	Passage ligne d'arrivée 4ème Tour	0,5	21,4
16:07	15:52	15:37	Carrefour RD 579-Rc de Sampzon !! pont étroit !!	3,2	18,2
16:13	15:56	15:43	Rc Sampzon sommet cote !! descente dangereuse sur 3,4 kms!!	3,4	14,8
16:16	16:01	15:47	Carrefour RC- RD 111	2,8	12
16:21	16:05	15:51	RD 111 Grospierres, carrefour RD 111-RD 246	2,8	9,2
16:22	16:07	15:53	Carrefour RD 246-RD 208 !! pont étroit !!	1,2	8
16:23	16:09	15:54	RD 208 St Alban-Auriolles	1,2	6,8
16:25	16:10	15:56	Carrefour pied cote de la Vignasse	1,6	5,2
16:30	16:13	15:59	La Vignasse Sommet cote !! descente dangereuse sur 1 km !!	1,2	4
16:31	16:14	16:00	RD208 Carrefour RD208	0,9	3,1
16:33	16:17	16:02	Carrefour RD 208-RD 4	1,8	1,3
16:35	16:18	16:03	RD 4 Ruoms,Car RD 4-Rue du president Mitterand-Blv de l'europe unie	0,7	0,6
16:36	16:19	16:04	Passage ligne d'arrivée Arrivée	0,6	0

PROFIL DE LA COURSE



3 DERNIERS KILOMÈTRES



OPÉRATIONS D'ARRIVÉE

DIMANCHE 28 FEVRIER

Contrôle médical Cabinet des infirmières - Ruoms.

Permanence et salle de presse à Ruoms Office de tourisme du Pays Ruomsois, rue Millerand (tél : 06 99 46 94 23)

15h00 Ouverture de la permanence et de la salle de presse

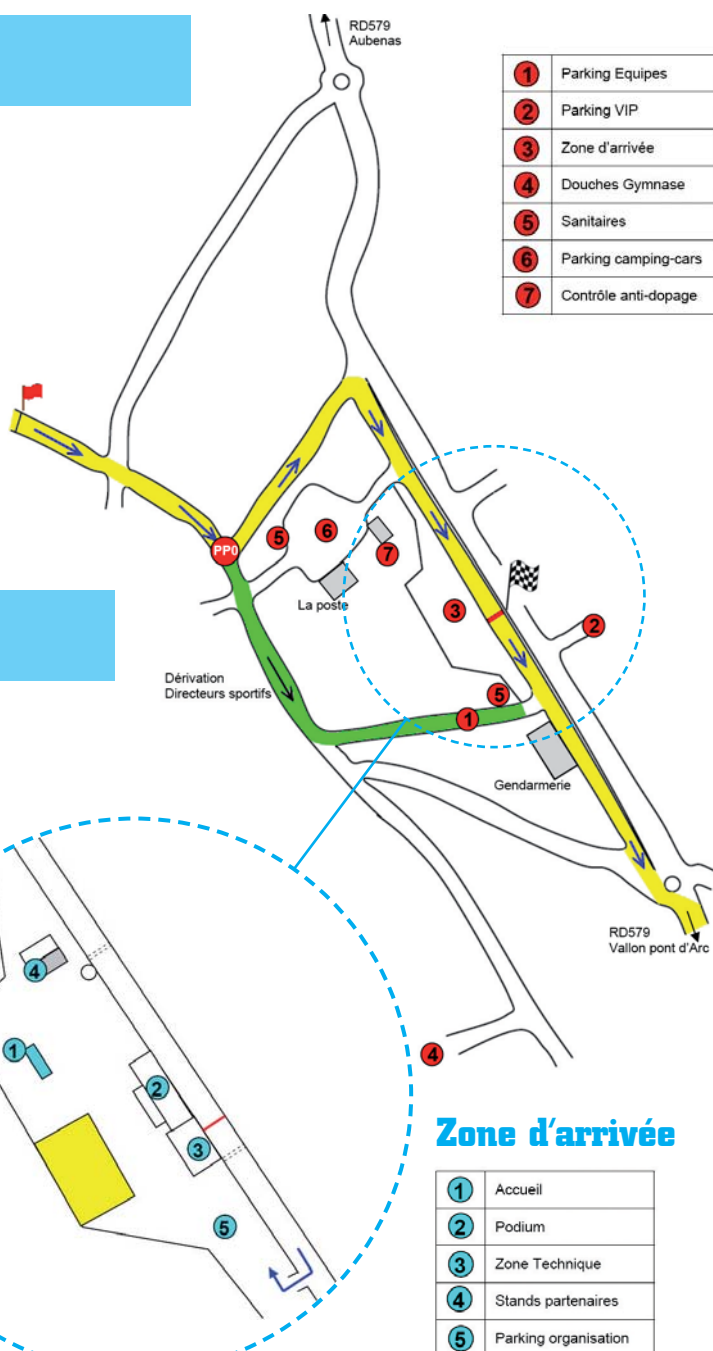
16h15 Arrivée de l'épreuve

16h30 Cérémonie protocolaire

RENSEIGNEMENTS UTILES

Douches et vestiaires :
Salle des sports des Antalos - Ruoms

Centre hospitalier :
44 rue Georges Couderc - Aubenas
Tél : 04 75 35 60 60



RÈGLEMENT PARTICULIER DE L'ÉPREUVE

Article 1 : Organisation

Les Boucles du Sud Ardèche – 10^{ème} Souvenir Francis DELPECH, est organisée par Ruoms Cyclisme Organisation sous les règlements de l'Union Cycliste Internationale. Elle se disputera le dimanche 28 février 2010.

Article 2 : Participation

Les Boucles du Sud Ardèche sont inscrites au calendrier UCI EUROPE TOUR en catégorie 1.1 (ME 1.1). L'épreuve est ouverte aux coureurs « Elites Professionnels » appartenant aux équipes définies ci après : Equipes Pro Tour, Equipes continentales pro, Equipes continentales, Equipe nationales.

Le nombre de coureurs par équipe est limité à 8 coureurs maximum dont 5 au minimum doivent prendre le départ.

Le nombre maximum de participant est fixé à 200 coureurs.

Les bulletins d'engagements (uniquement par équipes) doivent parvenir, avant le lundi 8 Février 2010 à l'adresse suivante :

Monsieur Christophe Marcoux
24 Rue Joseph Incelet
38450 VIF
Tél : 00 33 (0)6 13 08 06 19
Mail : chris.marcoux@aliceadsl.fr

Au plus tard 72 heures avant le départ, les équipes devront confirmer par écrit à l'organisateur les noms des titulaires et des remplaçants. Seuls les coureurs annoncés dans cette confirmation pourront prendre le départ.

Article 3 : Classement de l'UCI EUROPE TOUR

L'épreuve attribue des points au classement de l'UCI EUROPE TOUR aux 12 premiers coureurs classés au classement officiel suivant le barème visé à l'article 2.11.014 du règlement UCI, épreuves sur routes, comme définie ci après :

1 ^{er} - 80 pts	2 ^{ème} - 56 pts	3 ^{ème} - 32 pts	4 ^{ème} - 24 pts	5 ^{ème} - 20 pts	6 ^{ème} - 16 pts	7 ^{ème} - 12 pts	8 ^{ème} - 8 pts
9 ^{ème} - 7 pts	10 ^{ème} - 6 pts	11 ^{ème} - 5 pts	12 ^{ème} - 3 pts				

Article 4 : Permanence

La permanence (tél. : 06 99 46 94 23) sera ouverte à partir du samedi 27 Février, 15h30, à la salle VOLANE à Vals-les-bains (lieu de départ de l'épreuve) pour le contrôle des licences, la remise des dossards et des plaques de cadres. La réunion des directeurs sportifs, organisée suivant l'article 1.2.087 du règlement, en présence des membres du collège des commissaires est fixée à 17h au même endroit.

Une permanence et salle de presse seront mises en place après l'arrivée à Ruoms à l'office du tourisme du pays Ruomsois.

Article 5 : Radio Tour

Les informations course seront émises sur la fréquence 157.550 Mhz. Aucun véhicule ne sera admis à l'échelon course s'il ne peut recevoir les informations et consignes émises sur radio tour.

Article 6 : Dépannage neutre

L'organisation met à la disposition des coureurs, 3 voitures d'assistance de la société VITTA ASSISTANCE, afin d'assurer le dépannage.

Article 7 : Prix attribués aux classements à l'arrivée

La dotation de l'épreuve, conformément au barème de l'UCI, s'élève à 14 477 €, répartis sur les 20 premiers coureurs classés au classement officiel, comme définie ci après :

1 ^{er} - 5 785 €	2 ^{ème} - 2 895 €	3 ^{ème} - 1 445 €	4 ^{ème} - 715 €	5 ^{ème} - 580 €	6 ^{ème} - 433 €	7 ^{ème} - 433 €	8 ^{ème} - 287 €	9 ^{ème} - 287 €	10 ^{ème} - 147 €
11 ^{ème} - 147 €	12 ^{ème} - 147 €	13 ^{ème} - 147 €	14 ^{ème} - 147 €	15 ^{ème} - 147 €	16 ^{ème} - 147 €	17 ^{ème} - 147 €	18 ^{ème} - 147 €	19 ^{ème} - 147 €	20 ^{ème} - 147 €

Article 8 : Challenges

■ Un challenge dénommé « Trophée Denis SEVENIER » sera disputé au premier passage de la cote du musée Alphonse Daudet (km 113,1).

Il récompensera le premier coureur franchissant le sommet de la côte.

■ Une prime sera offerte par la commune de Lachapelle-sous-Aubenas. Elle sera disputée lors de la traversée du village, au km 5

Article 9 : Délai d'arrivée

Pendant le déroulement de la course, tout coureur se situant à plus de 10 minutes du peloton principal sera dans l'obligation de monter dans la voiture balai (pour des raisons de sécurité évidentes) ou de remettre son dossard à un commissaire.

A l'arrivée, tout coureur arrivant dans un délai dépassant 5% du temps du vainqueur ne sera plus retenu au classement final.

Article 10 : Contrôle antidopage

Le contrôle médical sera effectué au terme de la course, selon les règlements UCI et selon la législation antidopage du pays organisateur (France) au sein de la permanence dans un local prévu à cet effet.

Article 11 : Protocole

Pour la cérémonie protocolaire sur le podium d'arrivée, devront être présents en tenue sportive dans les 10 minutes suivant l'arrivée :

- Le vainqueur de la course
- Le deuxième
- Le troisième
- Le vainqueur du Km 5 de la prime de la Commune de Lachapelle-sous-Aubenas
- Le lauréat du « Trophée Denis SEVENIER »
- Le lauréat du Trophée Eco responsable

Article 12 : Pénalités

Le fait d'être engagé implique que chaque coureur a pris connaissance du présent règlement et qu'il en accepte toutes les clauses. L'arbitrage, concernant le déroulement sportif de la course, est placé sous l'autorité du président du jury et des commissaires désignés en application des règlements généraux de l'UCI. Les infractions feront l'objet des pénalités prévues par le règlement UCI

Article 13 : Service Médical

L'épreuve disposera d'un service médical assurant gratuitement les soins en course et, le cas échéant, le transfert vers un établissement hospitalier. En revanche, les coureurs et les accompagnateurs d'une équipe doivent être assurés pour tous les frais médicaux (également rapatriement qui pourraient leur être dispensés en dehors de la course).

Article 14 : Dérivation

Une dérivation obligatoire avant la ligne d'arrivée sera mise en place pour les véhicules y compris les motos à 500 mètres de la ligne d'arrivée tout droit (course virage à gauche) vers le parking des groupes sportifs. Un fléchage sera mis en place.

Seuls sont autorisés à franchir la ligne d'arrivée les véhicules de la direction de l'organisation, des commissaires, du médecin officiel et le directeur sportif du vainqueur arrivant détaché avec une avance d'au moins une minute conformément à l'article 2.3.006 du règlement UCI.