



Le 34^e tour cycliste de Franche-Comté

UN TOUR DE CARACTÈRE



du 16 au
19 mai
2013

www.tourdefranche-comte.fr



VISUEL	PAGE 1
SOMMAIRE	PAGE 2
EDITO	PAGES 3 à 5
CONTACTS	PAGE 6
PARTENAIRES	PAGES 7 à 8
PALMARES	PAGES 9
VILLES ETAPE	PAGE 10
PARCOURS GLOBAL	PAGE 11
ETAPE 1	PAGES 12 à 16
ETAPE 2	PAGES 17 à 21
ETAPE 3	PAGES 22 à 25
ETAPE 4	PAGES 26 à 28
ETAPE 5	PAGES 29 à 33
MAILLOTS DE LEADER	PAGE 34
LES ANIMATIONS	PAGE 35



Gilles Da Costa

Président de l'Association
du Tour Cycliste de Franche-Comté



Dîtes 34,...

34ème édition, 34 communes du réseau des « Petites Cités Comtoises de caractère ». Le chiffre 34 est donc le symbole du Tour de Franche-Comté cette année.

Souhaitons qu'il porte bonheur aux coureurs et aux organisateurs pour un événement qui se confirme dans la cour des grands rendez-vous sportifs en Franche-Comté.

Les recettes appliquées pour atteindre cet objectif restent celles employées depuis l'édition 2010 :

- un plateau sportif de très haut niveau
- un investissement pour la sécurité de l'épreuve
- un réseau de bénévoles fidèles, compétents et motivés
- une ambiance de convivialité
- des partenaires engagés et mobilisés
- une dimension franco-suisse
- un respect des enjeux du développement durable

Le Tour de Franche-Comté 2013, en 5 étapes vous fera découvrir toutes les communes des « Petites Cités Comtoises », leurs charmes incomparables, leurs projets de valorisation de leur patrimoine. Portés par une dynamique de groupe, les maires nous ont fait confiance pour associer leur image à notre épreuve. Je tiens à les en remercier sincèrement. Par cet acte, ils confirment que le cyclisme de très haut niveau peut être présent et permettre une animation populaire sur tout le territoire.

Côté sportif, nous bénéficierons du parrainage de Christophe Moreau qui nous fera l'honneur de sa présence durant les 4 jours. Grand champion, formé en Franche-Comté, il prouve ainsi son attachement à sa Région et son investissement nous garantit d'autres initiatives à venir en faveur du vélo.

Alors, avec toute l'équipe des 120 bénévoles, je vous donne rendez-vous pour une belle épreuve, du suspense, et du plaisir au cœur de la course.

Amitiés sportives.

Gilles Da Costa.

www.tourdefranche-comte.fr



Page Facebook : Tour de Franche-Comté



Le Tour cycliste de Franche-Comté est devenu au fil des épreuves un révélateur de jeunes champions grâce à une confrontation sportive de haut niveau. La présence des meilleurs coureurs amateurs venus de toute la France, mais aussi de Suisse, de Belgique, d'Allemagne et de toute l'Europe nous garantit, une fois encore, des étapes acharnées, disputées et passionnantes.

Au-delà de l'épreuve sportive, le Tour cycliste favorise la valorisation de notre région. A travers un remarquable partenariat avec l'association des Petites Cités Comtoises de Caractère, les atouts patrimoniaux, paysagers et touristiques de la Franche-Comté seront mis en valeur. Ainsi, les 34 petites cités comtoises de caractère seront visitées par le Tour cycliste et bénéficieront d'un formidable coup de projecteur.

Derrière l'organisation de cette magnifique épreuve sportive, se trouvent 150 bénévoles passionnés, dont je salue l'engagement et le dévouement au service du cyclisme franc-comtois et de notre belle région.

Je me réjouis de la très bonne santé de la discipline cycliste en Franche-Comté, dont Thibaut PINOT est le porte-drapeau, et souhaite à tous, coureurs, suiveurs et partenaires, une belle course sur les routes comtoises.



Franche-Comté
Conseil régional

| Association
| Entreprise
| Jeune
| Touriste



www.franche-comte.fr

Le Tour cycliste de Franche-Comté est une épreuve cycliste nationale au renom international, depuis plusieurs années.

Les thèmes retenus pour valoriser cette course ont toujours attiré l'attention du public. Cette année pour la 34^{ème} édition, les organisateurs ont décidé de faire confiance à l'association régionale des Petites Cités Comtoises de Caractère et c'est dans les 34 communes de notre réseau que les coureurs vont se mesurer.



Le destin est au rendez-vous : 34^{ème} tour, 34 petites cités.

Du Territoire de Belfort au Jura, en passant par le Doubs et la Haute-Saône, c'est toute la diversité des paysages et des sites patrimoniaux de Franche-Comté que ce Tour va nous faire découvrir.

Ce parcours varié et exigeant, jalonné par nos clochers emblématiques permettra aux sportifs comme aux spectateurs d'apprécier la nature authentique de notre belle région par la succession de ses vallées, de ses montagnes, de ses rivières et lacs, miroirs de l'effort de nos valeureux cyclistes. Espérons que devant tant de beauté les coureurs resteront concentrés !

L'association que je préside est heureuse et fière d'être partenaire du Tour régional cycliste de Franche-Comté avec lequel elle partage les mêmes valeurs : travail en réseau, association des différences pour en faire une force commune, exigence qualitative, amitié et respect dans l'effort.




Association Petites Cités Comtoises de Caractère

1 place René Payot

25 000 BESANCON

CONTACTS

Président de l'association	DA COSTA	Gilles	06 11 84 91 38
Directeur Général de l'Epreuve	LEFEVRE	ROMUALD	06 12 10 80 99
Coordinateur Sites Départs - Arrivées	BERNARD	Christian	06 83 45 64 53
Responsable Sites Départs	BAPICOT	Boris	06 62 80 06 32
Responsable Sites Arrivées	VALLIER	Jean-Pierre	06 75 59 85 34
Trésorier	VARY	Jérôme	06 34 27 65 12
Responsables Véhicules et Bénévoles	MEHENNI BOUTONNET	Claude Alain	06 30 48 32 60 06 40 71 67 29
Responsable Hébergements	BOUTONNET	Sabine	06 22 48 00 68
Attaché de Presse	BOUCHESECHE	Jean-Paul	06 86 75 11 94
Site internet du Tour	DUC	Guillaume	06 38 67 18 15
Responsable Invités et Partenaires	ALLEGUEDE	François	06 20 60 52 79
Présidente du Jury	REGNET	Marie-Christine	06 88 98 32 37
Médecin de l'épreuve	NICOLET	Gérard	06 80 00 21 18
Médecin moto de l'épreuve	LORGE	Fabienne	06 31 23 08 01
Ambulance de l'Epreuve	DEMONET	Fabien	06 74 75 60 94



Franche-Comté
Conseil régional



AVEC LE SOUTIEN DE LA VILLE DE BELFORT :
SIEGE DE L'ASSOCIATION



PETITES CITÉS
COMTOISES
DE CARACTÈRE



PEUGEOT - BESANCON



LES ENTREPRISES
ET TRAVAUX
PUBLICS
ON N'ARRÊTE PAS LE FUTUR



LA JONXION
parc d'innovation Belfort-Montbéliard




Crédit Mutuel
LA banque à qui parler

oplymo

Le meilleur moyen de joindre les deux bouts



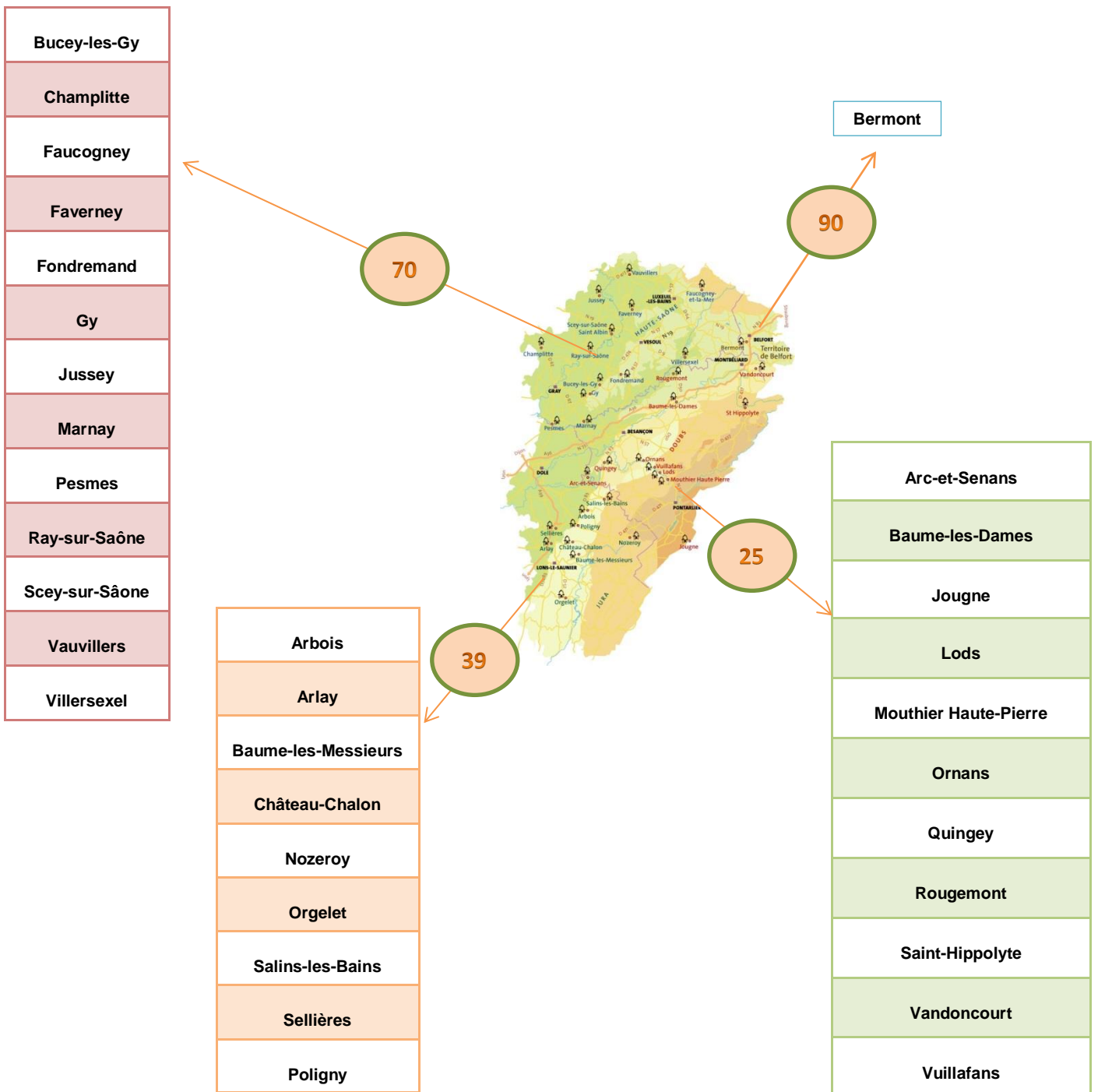
				
				
				
				
				
				
				
				
				



AVEC LE SOUTIEN

DES 34


PETITES CITES COMTOISES DE CARACTERE






PALMARES

année	1 ^{er}	2 ^{ème}	3 ^{ème}
1979	SIMON UVC AUBE	PITEAU VARENNE	CONVERSEY FRANCHE COMTE
1980	LUCH AUSTRALIE	VICHOT JOINVILLE	GUYOT FRANCHE COMTE
1981	DE VOOGHT	NEANT HAUTE SAVOIE	POULIGNOT FRANCHE COMTE
1982	DESPORTES VAUX EN VELIN	CELLE SAINT PRIEST	ROBERT SAINT PRIEST
1983	PELIER MORTEAU	GARNIER AIX EN PROVENCE	BERNARD SAINT PRIEST
1984	BERNARD SAINT PRIEST	VAILHE AIX EN PROVENCE	KRASNIACK MESSINA
1985	CELLE SAINT ETIENNE	LANDHERR ALSACE	PARISOT AC BESANCON
1986	TANVAUX RENNES	GUEGUAN RENNES	COLOTTI DAUPHINE SAVOIE
1987	CARNEIRO TOURNUS	FREIDMANN BLENOD	ROBERT LYON
1988	MANIN ANNEMASSE	SIMON VC LYON	KAIKINGER UC SAYAT
1989	ST GEORGES SUISSE	JUSSEAU DOUBS	JONROND VAUX EN VELIN
1990	DUBOIS ASPTT PARIS	GROCHARD ANTHONY	ZAMAGNA NOGENT
1991	PICARD ASPTT PARIS	THARRY CC ETUPES	MORETTI CC ETUPES
1992	ARNOULD LIONS BLEFORT	VALLET CC ETUPES	SZOSTACK CC ETUPES
1993	FRICKERT CC ETUPES	VASSEUR ROUBAIX	MOREAU CC ETUPES
1994	SZOSTACK CC ETUPES	PRETOT CC ETUPES	LAFILL ROUBAIX
1995	GAREL TOULON	DUVAL TEAM SALEINE	DUZELLIER MULHOUSE
1996	POFILET CC ETUPES	BRUBAY CC ETUPES	LAMY MULHOUSE
1997	JUDAS CHATEAUROUX	VAN MARLE BELGIQUE	LOCATELLI CC ETUPES
1998	POFILET CC ETUPES	GUEST JEAN FLOCH	GIURIATO METZ
1999	MEDINA AIX EN PROVENCE	PICHON VENDEE U	CHAMPEYMON CC LAMBERT
2000	PAUMIER JEAN FLOCH	PETILLEAU JEAN FLOCH	BRUCCI CC LAMBERT
2001	LEPROUX ORLEAN	MEINA AIX EN PROVENCE	
2002	NILSON AIX EN PROVENCE	DERANGERE SCOD DIJON	
2003	ALBERTS CC ETUPES	GADRET ROUBAIX	THEBAULT JEANFLOCH
2004	SABALIN POMME MARSEILLE	BARKER CC ETUPES	GUILBERT VC ROUEN 76
2005	DERANGERE SCO DIJON	MANDRI SAINT ETIENNE	CHEVALIER CC ETUPES
2006	LEVEAU VC ROUEN 76	COUGE VC ROUEN 76	PAGNIER CHARVIEU
2007	KANTER ST AMAND	DERANGERE SCO DIJON	FRANCK SUISSE
2008	ZAHNER SUISSE	TACIAK CC ETUPES	VICHOT CR4C ROANNE
2009	Pas de TdFC	Pas de TdFC	Pas de TdFC
2010	EDET VERANDA RIDEAU	GREDY CC ETUPES	VILLA SCO DIJON
2012	ROSETTO NOGENT	HOORNE QUICK STEP	BARGUIL CC ETUPES



BERMONT

16 MAI 2013
162.400 KM



FAUCOGNEY ET LA MER



JUSSEY

17 MAI 2013
196.300 KM




VILLE DE CHAMPLITTE

CHAMPLITTE


Ville de
Besancon

BESANCON

18 MAI 2013
91.900 KM




NOZERROY



JOUGNE

18 MAI 2013
73.800 KM



LA CHAUX DE FONDS



ORGELET

19 MAI 2013
180.00 KM

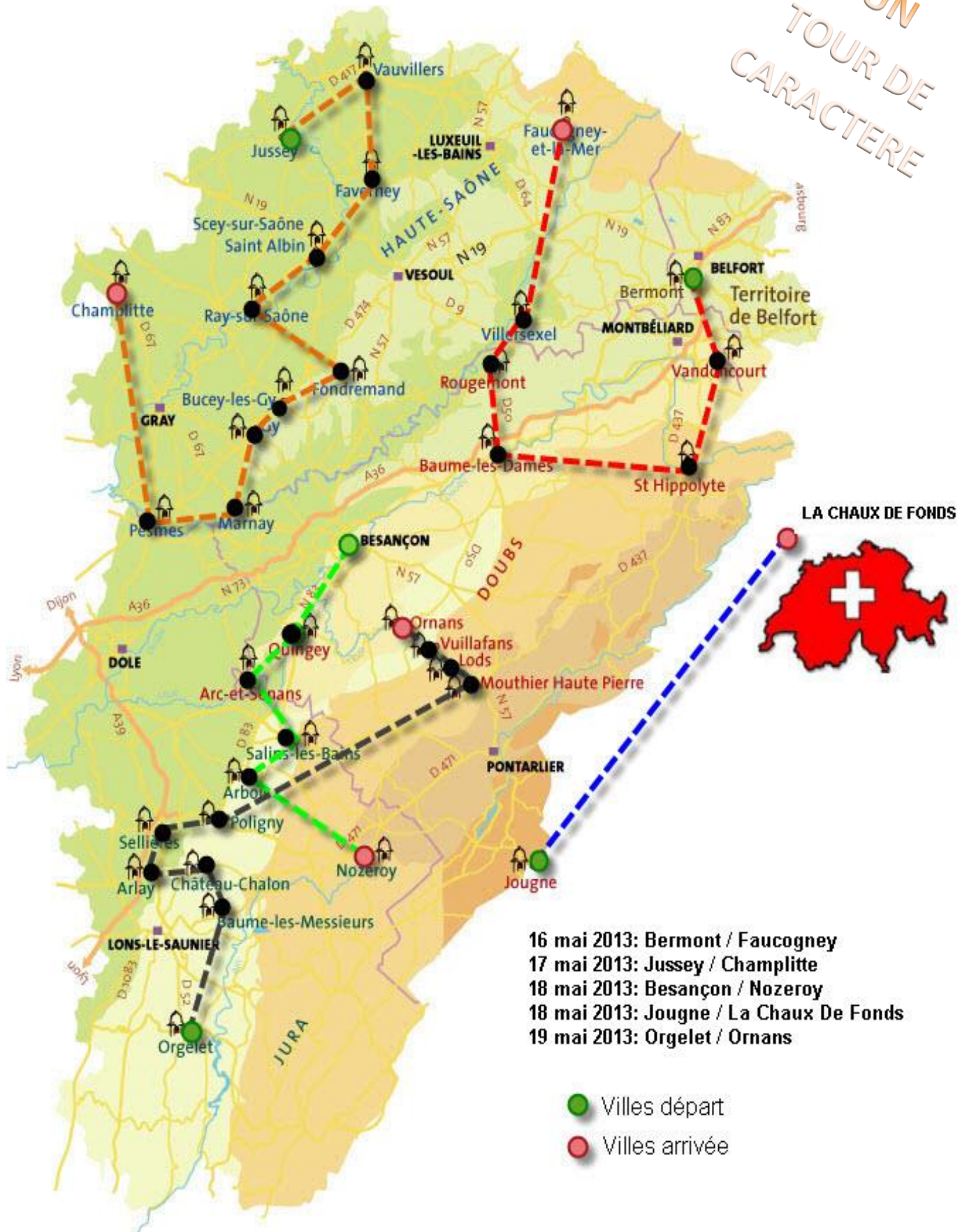


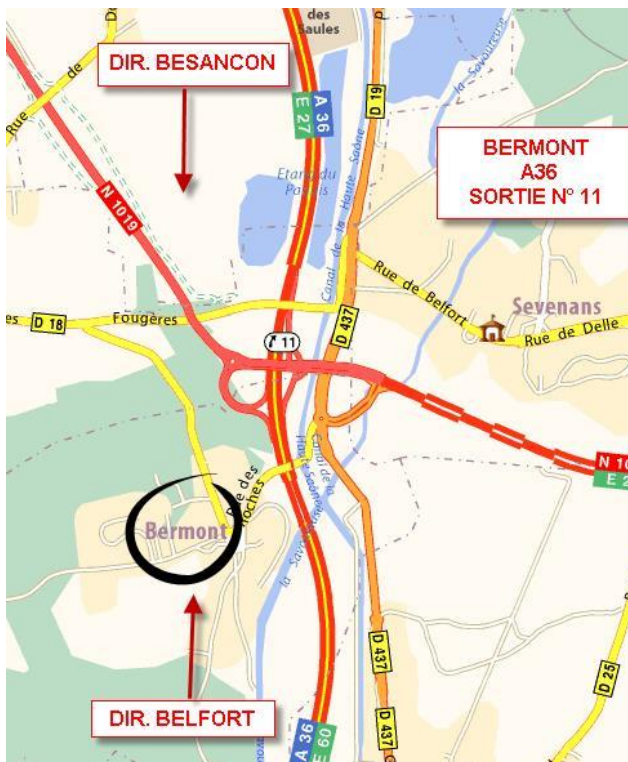
ORNANS



PARCOURS GLOBAL

UN
TOUR DE
CARACTERE





MERCREDI 17 MAI 2013

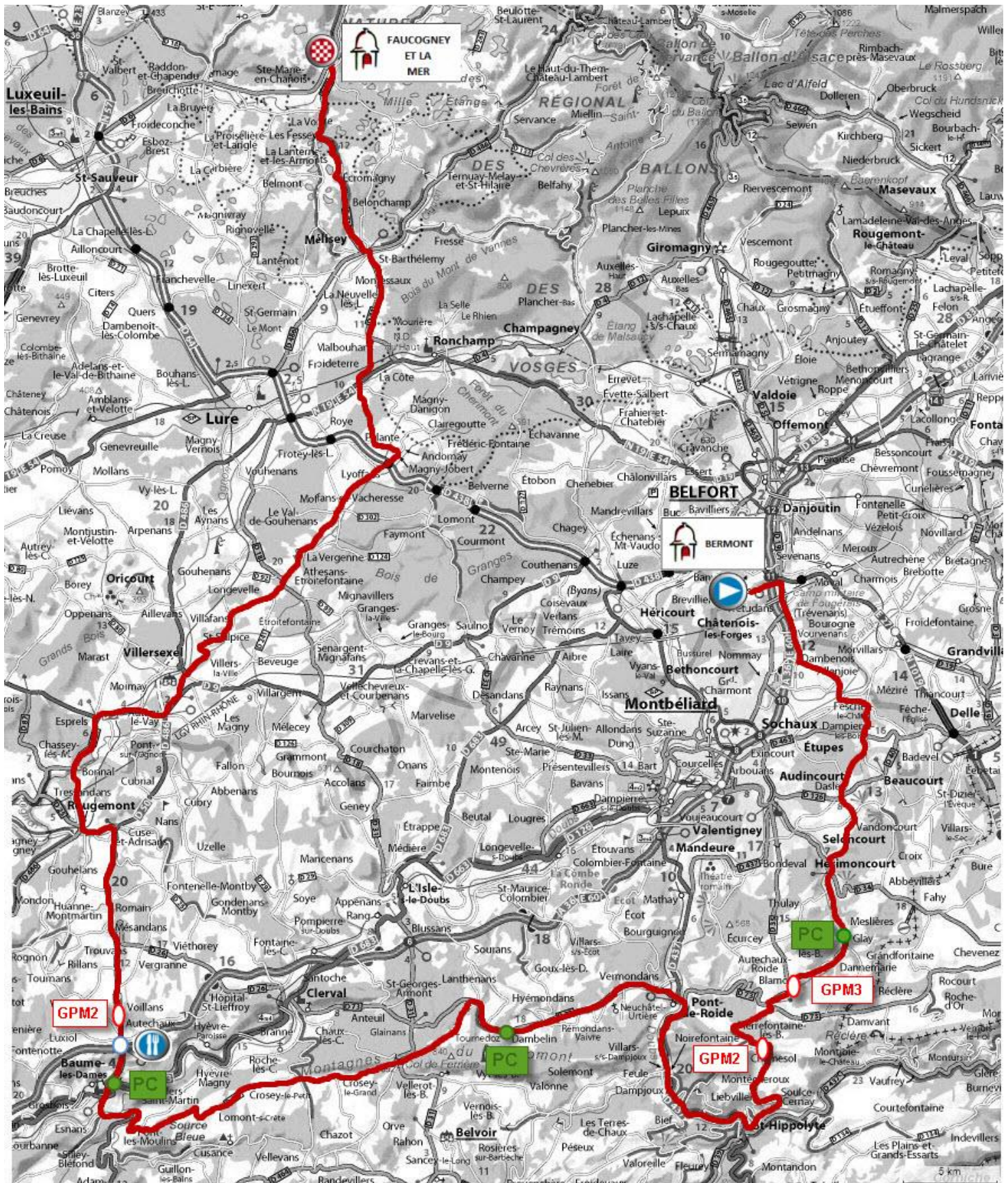
PERMANENCE	HEURE	LIEU	ADRESSE
Ouverture de la permanence	16h30/19h00	MAIRIE	BERMONT
Réunion arbitre	19h15	SALLE DUPATRO	BERMONT

JEUDI 18 MAI 2013

PERMANENCE/CONVOCATIONS	HEURE	LIEU	ADRESSE
Ouverture de la permanence	8H30/10H	MAIRIE	BERMONT
Réunion Générale des bénévoles	9H30	SALLE DU PATRO	BERMONT
Formation des Chaperons	9h50	SALLE DU PATRO	BERMONT
REUNION INTERNE GENDARMERIE	10H00	SALLE DU PATRO	BERMONT
Réunion Sécurité/Ouverture de route/motards Gendarmerie/Civils	10h45	SALLE DU PATRO	BERMONT
Réunion Service Médicale	11H15	MAIRIE	BERMONT
RESTAURATION BENEVOLES	11H30	SALLE DU PATRO	BERMONT
Réunion des Directeurs Sportif	11h30	MAIRIE	BERMONT
Présentation des équipes	11H45	PODIUM	GRANDE RUE
Signature des coureurs au podium	11H45	PODIUM	GRANDE RUE
Appel des coureurs	12H30		GRANDE RUE
Départ Fictif	12H45		GRANDE RUE
Départ Réel	13H00		SORTIE FESCHE LE CHATEL



ETAPE 1 BERMONT/FAUCOGNEY ET LA MER 162.40 KM



DETAILS




1ère ETAPE - JEUDI 16 MAI 2013



BERMONT/FAUCOGNEY et la MER (162,4 Kms)

Ligne	Kilomètres		Altitude	PARCOURS	Heures de Passage			OBSERVATIONS
	A Faire	Faits			42 Km	44 Km	46 Km	
1				BERMONT DEPART FICTIF	12:45	12:45	12:45	Impasse d'Avolle
2				Croisement à droite rue de la Croze				Dir Belfort
3				Cédez le passage tout droit				
4				Panneau sortie passage au-dessus A36				
5				Giratoire à droite D 437				Dir Montbéliard
6				D 437 TREVENANS				
7				Giratoire tout droit D 437				
8				Ilôts et croisement à gauche				Dir Trevenans Sud
9				Ralentisseur				
10				Ralentisseur				
11				Ralentisseur				
12				Stop / Ilots /stop à gauche				Rte de Dambenois
13				Croisement tout droit				
14				DAMBENOIS D 209				
15				Rétrécissement				
16				Rétrécissement				
17				Croisement à gauche D 209 vers église				Dir Allenjoie
18				D 209 ALLENJOIE				Dsct dangereuse
19				Stop +/ralentrs tout droit D 209 drapeau jaune				Dir Fesches le Chatel
20				Drapeau jaune				
21				Ralentisseurs				
22				Ralentisseurs				
23				D 209 FESCHES LE CHATEL				
24				Ralentisseurs face église croist à gauche D52				Dir Mézéré
25				Croisement à droite D 209				Dir Beaucourt
26				2 x fois ilots centraux				
27				Ralentisseur/ilots centraux				
28				Giratoire à droite D 209				Dir Beaucourt
29				Croisement à droite D480				Dir Dampière les Bois
30								
31	162,400	0,000	347	FESCHES LE CHATEL DEPART REEL	13:00	13:00	13:00	Sortie de fesches le chatel
32	162,000	0,400	346	D 480 DAMPIERRE LES BOIS	13:00	13:00	13:00	
33	161,100	1,300	371	Cédez le passage croisement à gauche D 463	13:01	13:01	13:01	Dir Badevel-Beaucourt
34	160,800	1,600	366	Croisement à droite D 480	13:02	13:02	13:02	Dir Dasle
35	160,700	1,700	366	Croisement à gauche	13:02	13:02	13:02	
36	159,800	2,600	387	Ilots centraux	13:03	13:03	13:03	
37	159,700	2,700	387	Croisement à droite D 480	13:03	13:03	13:03	Dir Dasle
38	158,500	3,900	400	lieu dit la gare	13:05	13:05	13:05	
39	158,400	4,000	400	Croisement tout droit D 480	13:05	13:05	13:05	Dir Dasle
40	157,600	4,800	404	D 480 DASLE	13:06	13:06	13:06	
41	157,000	5,400	382	Stop à droite D 126 DANGER	13:07	13:07	13:07	Dir Audincourt
42	156,900	5,500	387	Croisement à gauche	13:07	13:07	13:07	
43	156,800	5,600	385	Croisement à gauche D 480	13:08	13:07	13:07	Dir Vandoncourt
44	155,800	6,600	421	D 480 VANDONCOURT	13:09	13:09	13:08	
45	155,500	6,900	427	Croisement gauche/droite C3	13:09	13:09	13:09	Dir Hérimoncourt
46	155,400	7,000	421	Croisement à droite D 480	13:10	13:09	13:09	Dir Hérimoncourt
47	155,200	7,200	415	Rétrécissement D 480	13:10	13:09	13:09	
48	152,600	9,800		Quartier de Gramont et descente sinueuse	13:14	13:13	13:12	
49	151,600	10,800	387	D 480 HERIMONCOURT	13:15	13:14	13:14	

DETAILS

Ligne	Kilomètres		Altitude	PARCOURS	Heures de Passage			OBSERVATIONS
	A Faire	Faits			42 Km	44 Km	46 Km	
50	151,300	11,100	385	STOP à droite	13:15	13:15	13:14	Dir Seloncourt
51	151,200	11,200	382	Croisement à droite vers église	13:16	13:15	13:14	Dir Seloncourt
52	151,000	11,400	373	Ilots centraux devant mairie 	13:16	13:15	13:14	
53	150,900	11,500	369	Croisement à gauche D 480	13:16	13:15	13:15	Dir Pont de Roide
54	150,500	11,900	373	Croisement tout droit	13:17	13:16	13:15	Dir Blamont
55	150,100	12,300	373	STOP à gauche D 480	13:17	13:16	13:16	Dir Blamont
56	149,000	13,400	377	D 480 SPRINT POINT CHAUD	13:19	13:18	13:17	Devant Chaudron
57	147,900	14,500	387	D 480 MESLIERE	13:20	13:19	13:18	
58	146,700	15,700	399	D 480 GLAY	13:22	13:21	13:20	
59	146,200	16,200	401	D 480 Croisement tout droit	13:23	13:22	13:21	Dir Blamont
60	141,800	20,600	549	D 480 BLAMONT	13:29	13:28	13:26	
61	141,700	20,700	550	Cédez le passage croisement à gauche D 35	13:29	13:28	13:27	
62	141,600	20,800	555	D 35 GPM 3ème Catégorie	13:29	13:28	13:27	Devant la pharmacie
63	141,400	21,000	564	Croisement à droite D 35 E1	13:30	13:28	13:27	Dir Pierrefontaine les Blam
64	141,200	21,200	557	Croisement à droite D 35	13:30	13:28	13:27	Toutes directions
65	139,700	22,700	560	Cédez le passage croisement à gauche D73	13:32	13:30	13:29	Dir Pierrefontaine les Blam
66	139,600	22,800	563	D 73 PIERREFONTAINE les BLAMONT	13:32	13:31	13:29	
67	139,100	23,300	563	Ralentisseur 	13:33	13:31	13:30	
68	139,000	23,400	561	Cédez le passage croisement à droite D 121	13:33	13:31	13:30	Dir Chamesol
69	135,200	27,200	789	D121 GPM 2ème Catégorie	13:38	13:37	13:35	vers le Mémorial
70	134,800	27,600	792	D 121 Croisement à gauche D 147	13:39	13:37	13:36	Dir Chamesol
71	132,800	29,600	725	D 147 CHAMESOL	13:42	13:40	13:38	
72	132,300	30,100	692	D 147 CROISEMENT gauche et droite D 147	13:43	13:41	13:39	Dir Montécheroux
73	131,300	31,100	668	D 147 Cédez le passage croist à gauche D121	13:44	13:42	13:40	Dir St Hippolyte
74	127,500	34,900	467	 D 121 SAINT HIPPOLYTE	13:49	13:47	13:45	
75	125,700	36,700	373	Croisement et ralentisseur tout droit D 121 A	13:52	13:50	13:47	Dir Montbéliard
76	125,600	36,800	376	Cédez le passage croisement à droite D 437	13:52	13:50	13:48	Dir Pont de Roide
77	123,800	38,600	375	Cité du Maroc	13:55	13:52	13:50	
78	122,700	39,700	373	Nadan + ilots centraux 	13:56	13:54	13:51	
79	120,200	42,200	370	Le pozet	14:00	13:57	13:55	
80	119,200	43,200	367	D 437 NOIREFONTAINE	14:01	13:58	13:56	
81	119,200	43,200	367	Giratoire 2ème sortie D 437	14:01	13:58	13:56	Dir Pont de Roide
82	115,000	47,400	349	D 437 PONT DE ROIDE	14:07	14:04	14:01	
83	114,500	47,900	350	Cédez le passage croisement à gauche D 437	14:08	14:05	14:02	Dir Montbéliard
84	114,300	48,100	352	D 437 croisement à gauche D 73	14:08	14:05	14:02	Dir Clerval
85	113,800	48,600	358	D 73 crois à gauche passage a niveau	14:09	14:06	14:03	Dir Clerval
86	113,400	49,000	366	D 73 VERMONDANS	14:10	14:06	14:03	
87	111,400	51,000	388	La Combe D'hyans	14:12	14:09	14:06	
88	106,900	55,500	410	D 73 DAMBELIN	14:19	14:15	14:12	
89	106,400	56,000	415	D 73 SPRINT POINT CHAUD	14:20	14:16	14:13	Devant Les Amis
90	104,900	57,500	442	D 73 MANBOUHANS	14:22	14:18	14:15	
91	103,300	59,100	467	La Cude tout droit	14:24	14:20	14:17	Dir Clerval
92	101,500	60,900	490	D 73 Croisement à gauche D 119 E2	14:27	14:23	14:19	Dir Tournedo
93	98,900	63,500	571	D 119E TOURNEDOZ	14:30	14:26	14:22	
94	95,600	66,800	584	Cédez le passage tout droit D19E Col de Ferrière	14:35	14:31	14:27	Dir Crosey le Grand
95	92,100	70,300	554	D 19E CROSEY le GRAND	14:40	14:35	14:31	
96	92,000	70,400	546	D 19E Croisement tout droit	14:40	14:36	14:31	
97	90,000	72,400	517	D 19E Croisement tout droit	14:43	14:38	14:34	Dir Crosey le Petit
98	89,200	73,200	513	D 19E CROSEY le PETIT	14:44	14:39	14:35	
99	84,400	78,000	512	D19E LOMONT sur CRETE	14:51	14:46	14:41	
100	80,200	82,200	371	La Lavenne tout droit	14:57	14:52	14:47	Dir Baume les Dames

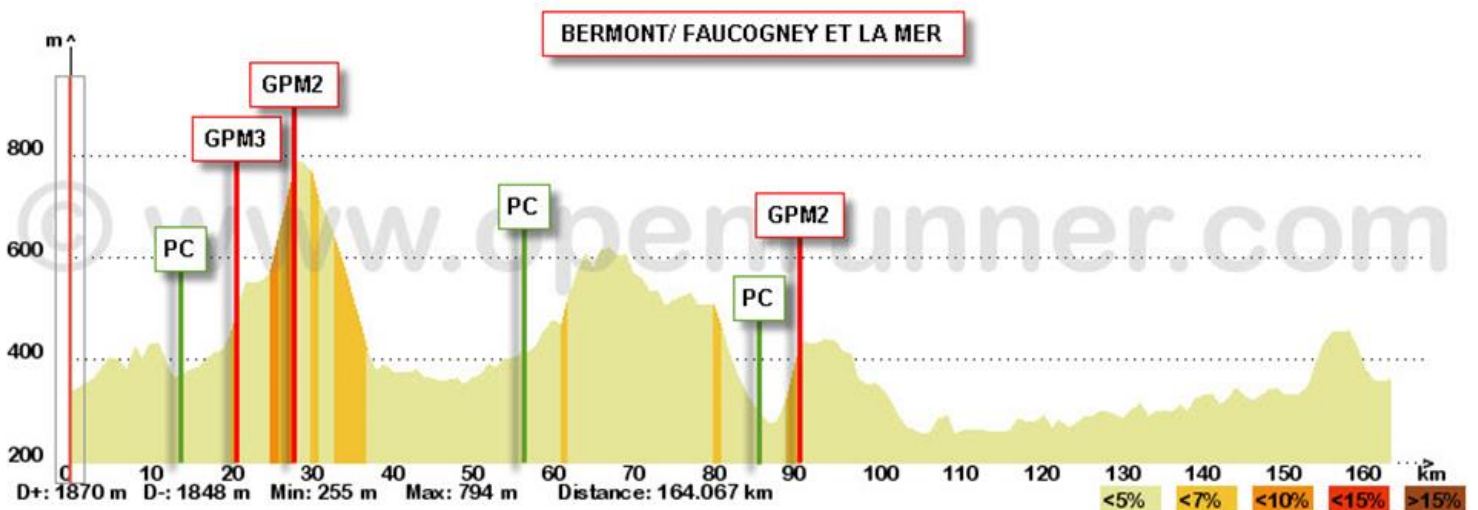
DETAILS

Ligne	Kilomètres		Altitude	PARCOURS	Heures de Passage			OBSERVATIONS
	A Faire	Faits			42 Km	44 Km	46 Km	
101	79,100	83,300	325	La Lavenne	14:59	14:53	14:48	
102	79,000	83,400	322	D 19E Croisement à droite	14:59	14:53	14:48	Dir Baume les Dames
103	78,000	84,400	281	Cédez le passage croisement à droite D 50	15:00	14:55	14:50	Dir Baume les Dames
104	76,800	85,600	279	D 50 SPRINT POINT CHAUD	15:02	14:56	14:51	à la Pancarte
105	76,800	85,600	279	D 50 BAUME LES DAMES	15:02	14:56	14:51	
106	76,200	86,200	269	D 50 Giratoire 2ème Sortie	15:03	14:57	14:52	Dir A 36
107	75,500	86,900	284	D 50 Croisement 2ème feux à droite D 683	15:04	14:58	14:53	Dir A 36
108	75,000	87,400	310	D 683 Croisement à gauche D 50	15:04	14:59	14:54	Dir A 36
109	74,400	88,000	360	D 50 Début ravitaillement	15:05	15:00	14:54	
110	73,400	89,000	432	D 50 Fin ravitaillement	15:07	15:01	14:56	
111	72,400	90,000	440	D 50 GPM 2ème Catégorie	15:08	15:02	14:57	Au sommet de la côte
112	71,600	90,800	440	D 50 AUTECHAUX tout droit	15:09	15:03	14:58	Dir Rougemont
113	59,500	102,900	260	D 50 Giratoire 3ème Sortie D 486	15:27	15:20	15:14	Dir Rougemont
114	57,700	104,700	255	D 486 ROUGEMONT	15:29	15:22	15:16	
115	57,500	104,900	256	D 486 Croisement à droite	15:29	15:23	15:16	Dir Bonnal
116	57,200	105,200	256	D 486 Croisement à droite D 25-D18	15:30	15:23	15:17	Dir Bonnal
117	56,900	105,500	254	D 25 Croisement à gauche/ à droite D 18	15:30	15:23	15:17	Dir Bonnal
118	54,000	108,400	260	D 18 BONNAL	15:34	15:27	15:21	
119	54,000	108,400	260	D 18 Croisement à gauche	15:34	15:27	15:21	Dir Villersexel
120	53,400	109,000	256	D 18 STOP à droite D 49	15:35	15:28	15:22	Dir Villersexel
121	50,400	112,000	259	D 49 ESPRELS	15:40	15:32	15:26	
122	50,100	112,300	260	Cédez le passage croisement à droite D 9	15:40	15:33	15:26	Dir Villersexel
123	46,800	115,600	263	D 9 Croisement tout droit	15:45	15:37	15:30	Dir Villersexel
124	45,200	117,200	286	D 9 Croisement à gauche D486	15:47	15:39	15:32	Dir Villersexel
125	45,100	117,300	280	D486 VILLERSEXEL	15:47	15:39	15:33	
126	45,000	117,400	272	D 486 Giratoire tout droit 2ème Sortie	15:47	15:40	15:33	
127	44,700	117,700	280	Croisement à droite zone 30	15:48	15:40	15:33	
128	44,600	117,800	280	Ralentisseur	15:48	15:40	15:33	
129	44,500	117,900	280	Ralentisseur	15:48	15:40	15:33	
130	44,300	118,100	280	Giratoire à gauche 2ème sortie	15:48	15:41	15:34	Dir Lure
131	44,000	118,400	276	D 4 Croisement à droite	15:49	15:41	15:34	Dir St Sulpice
132	42,200	120,200	263	D 4 SAINT SULPICE	15:51	15:43	15:36	
133	41,900	120,500	266	D 4 Croisement à droite	15:52	15:44	15:37	Dir Villafans
134	39,400	123,000	273	D 4 VILLAFANS	15:55	15:47	15:40	
135	39,000	123,400	274	D 4 Croisement tout droit	15:56	15:48	15:40	Dir Athesans
136	36,100	126,300	288	D 4 ATHESANS	16:00	15:52	15:44	
137	35,700	126,700	302	D 4 STOP à gauche D 4	16:01	15:52	15:45	
138	35,400	127,000	303	D 4 Croisement tout droit D 4	16:01	15:53	15:45	Dir La Vergenne
139	33,800	128,600	280	D 4 LA VERGENNE	16:03	15:55	15:47	
140	33,600	128,800	283	D 4 Rétrécissement	16:04	15:55	15:48	
141	31,200	131,200	296	D 4 MOFFANS	16:07	15:58	15:51	
142	30,200	132,200	291	Croisement à gauche D4	16:08	16:00	15:52	Dir Lyoffans
143	29,900	132,500	290	Croisement à droite D 4	16:09	16:00	15:52	Dir Lyoffans
144	27,500	134,900	306	D 4 LYOFFANS	16:12	16:03	15:55	
145	27,000	135,400	299	D 4 STOP à droite D 4	16:13	16:04	15:56	Dir Lure
146	26,700	135,700	303	D 4 croisement à gauche D4	16:13	16:05	15:57	Dir Andornay
147	25,800	136,600	314	Croisement à gauche	16:15	16:06	15:58	Dir Palante
148	25,500	136,900	300	ANDORNAY	16:15	16:06	15:58	
149	25,300	137,100	296	Cédez le passage croisement à gauche D 213	16:15	16:06	15:58	
150	25,100	137,300	297	D 213 PALANTE	16:16	16:07	15:59	
151	24,800	137,600	302	Croisement à gauche	16:16	16:07	15:59	Dir Lure

DETAILS

Ligne	Kilomètres		Altitude	PARCOURS	Heures de Passage			OBSERVATIONS
	A Faire	Faits			42 Km	44 Km	46 Km	
152	24,300	138,100	326	Croisement à droite D 294	16:17	16:08	16:00	Dir la Côte
153	22,000	140,400	330	D 294 LA CÔTE	16:20	16:11	16:03	
154	20,700	141,700	314	Cédez le passage tout droit D 212	16:22	16:13	16:04	
155	20,300	142,100	320	D 212 STOP en face D 212	16:23	16:13	16:05	Route interdite au PL + 12t
156	17,800	144,600	349	D 212 MALBOUHANS	16:26	16:17	16:08	
157	17,600	144,800	332	D 212 STOP à gauche	16:26	16:17	16:08	Dir Mélisey
158	17,300	145,100	328	Croisement à droite D73	16:27	16:17	16:09	Dir Mélisey
159	15,800	146,600	330	D 73 SAINT BARTHELEMY	16:29	16:19	16:11	
160	14,300	148,100	356	Les Fauches	16:31	16:21	16:13	
161	13,600	148,800	337	D 73 SAINT BARTHELEMY	16:32	16:22	16:14	
162	12,700	149,700	334	D 73 MELISEY	16:33	16:24	16:15	
163	12,400	150,000	334	STOP à gauche D 486	16:34	16:24	16:15	Dir Lure
164	12,200	150,200	332	Croisement à droite D 73	16:34	16:24	16:15	Dir Ecromagny
165	7,600	154,800	413	D 73 ECROMAGNY	16:41	16:31	16:21	
166	4,500	157,900	421	Cédez le passage croisement à droite D 72	16:45	16:35	16:25	Dir Faucogney
167	1,800	160,600	353	D 72 FAUCOGNEY	16:45	16:35	16:25	
168	1,400	161,000	358	Rue des Chars	16:45	16:35	16:25	
169	0,900	161,500	360	Faubourg Saint Nicolas	16:52	16:41	16:32	
170	0,700	161,700	364	Croisement tout droit rue Jeannot Lamboley	16:51	16:40	16:30	
171	0,400	162,000	370	Croisement gauche/gauche Rue des fossés ⚠	16:51	16:40	16:31	Danger Virage Serré ⚠
172	0,100	162,300	371	Croisement à droite avenue du pont neuf	16:51	16:41	16:31	
173	0,000	162,400	368	ARRIVEE	16:52	16:41	16:31	

PROFIL

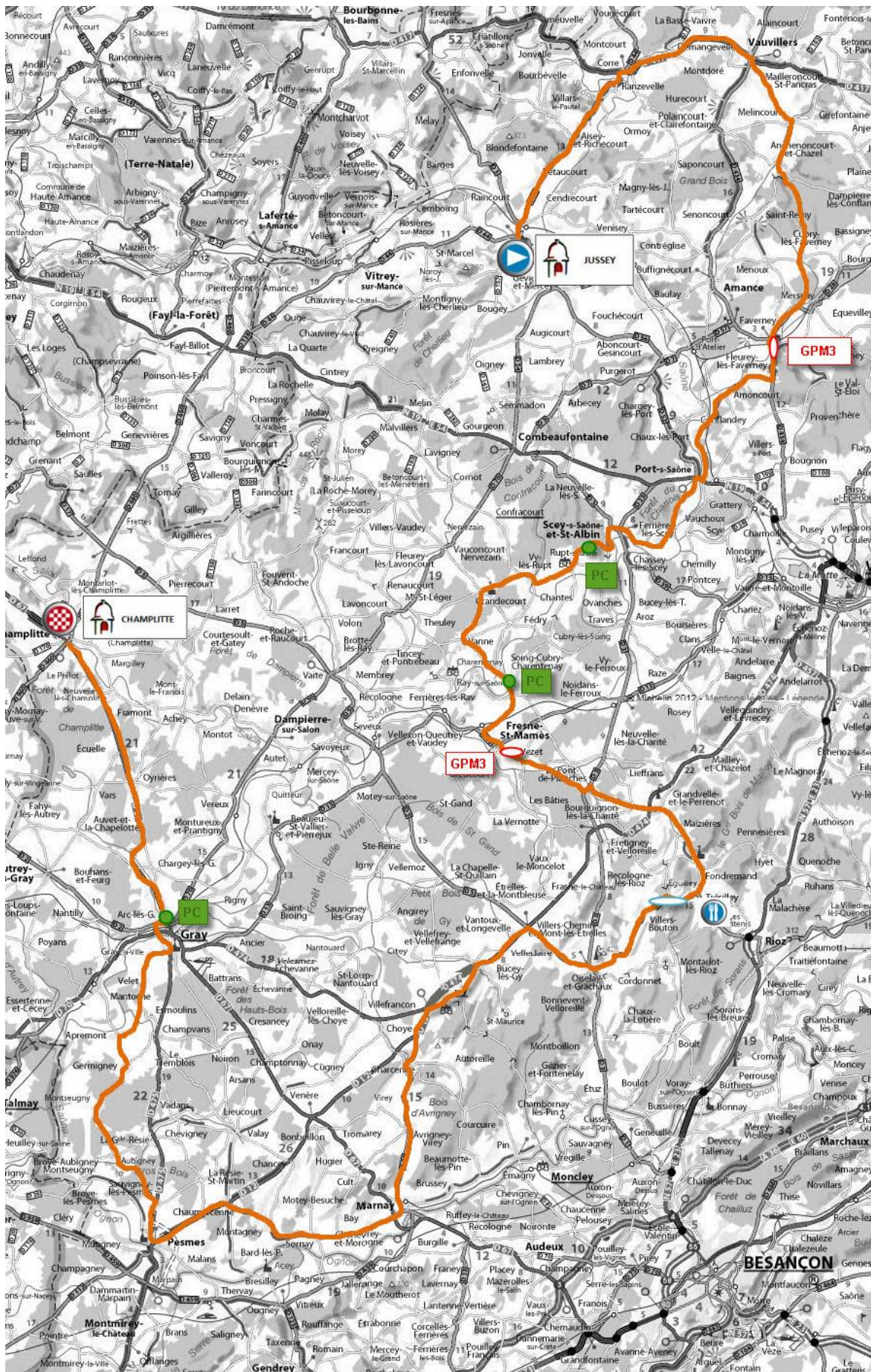




ETAPE 2 JUSSEY/CHAMPLITTE 196.300 KM



VILLE DE CHAMPLITTE









DETAILS

Ligne	Kilomètres		Altitude	PARCOURS	Heures de Passage			OBSERVATIONS
	A Faire	Faits			42 km	44 Km	46 Km	
1				 JUSSEY DEPART FICTIF	13:00	13:00	13:00	
2				Rue de L'hotel de Ville				
3				Croisement à droite Rue Gambetta				
4				Croisement à droite Rue Victor Hugo				
5				Giratoire 2ème sortie D3				Dir Corre
6				Jussey gare				
7				D 3 PN et croisement à droite D 44				Dir Corre
8				D 44 Croisement à gauche D 44				Dir Corre
9				D 44 BETAUCOURT				
10				D 44 Aisey et Rihécourt				
11								
12	196,300	0,000	261	D 44 DEPART REEL	13:15	13:15	13:15	Au carrefour Rte Ormoy
13	193,200	3,100	221	D 44 CORRE	13:19	13:19	13:19	
14	193,100	3,200	221	D 44 Cèdez pass Croist à droite D 417	13:19	13:19	13:19	Dir Vauvillers
15	192,600	3,700	226	D 417 Croisement tout droit	13:20	13:20	13:19	Dir Demangevelle
16	189,800	6,500	246	D 417 DEMANGEVELLE	13:24	13:23	13:23	
17	185,300	11,000	297	D 417 le four à chaux	13:30	13:30	13:29	
18	184,100	12,200	296	 D 417 VAUVILLERS	13:32	13:31	13:30	
19	183,800	12,500	301	D 417 Croisement à droite D 417	13:32	13:32	13:31	Dir St Loup sur Semouse
20	183,600	12,700	329	D 417 Croisement tout droit D 434	13:33	13:32	13:31	Dir Polincourt
21	183,400	12,900	330	D 434 Croisement à gauche D 50	13:33	13:32	13:31	Dir Mélincourt
22	179,400	16,900	254	D 50 MELINCOURT	13:39	13:38	13:37	
23	178,900	17,400	267	D 50 Virage gauche serré 	13:39	13:38	13:37	Drapeau Jaune
24	178,600	17,700	252	D 50 Croisement à droite D 50	13:40	13:39	13:38	Dir Anchenoncourt
25	176,100	20,200	246	D 50 ANCHENONCOURT	13:43	13:42	13:41	
26	175,900	20,400	243	D 50 Stop Croisement à gauche	13:44	13:42	13:41	Dir. St REMY Village
27	175,400	20,900	248	D 50 Croisement à gauche D 52	13:44	13:43	13:42	Dir Cubry les Faverney
28	175,400	20,900		Route étroite 6 kms vehicule 1 file 	13:44	13:43	13:42	
29	169,500	26,800	243	D 52 CUBRY LES FAVERNEY	13:53	13:51	13:49	
30	169,100	27,200	233	D 52 Cèdez pass Croist à droite D 54	13:53	13:52	13:50	Dir Mersuay
31	168,900	27,400	237	D 54 Croisement à gauche D 52	13:54	13:52	13:50	Dir Mersuay
32	165,600	30,700	217	D 52 Cèdez pass Croist à Droite D 28	13:58	13:56	13:55	Dir Favernay
33	163,900	32,400	215	 D 28 FAVERNAY	14:01	13:59	13:57	
34	162,800	33,500	218	D 28 Croisement à gauche D 434	14:02	14:00	13:58	Dir Vesoul
35	162,300	34,000	214	la Lanterne	14:03	14:01	13:59	
36	160,600	35,700	295	D 434 GPM 3 Catégorie	14:06	14:03	14:01	Au Niveau du parking
37	160,000	36,300	283	D 434 Croisement à droite D 51	14:06	14:04	14:02	Dir Fleurey les Faverney
38	159,100	37,200	256	D 51 FLEUREY les FAVERNEY	14:08	14:05	14:03	
39	158,400	37,900	263	D 51 Croisement à gauche	14:09	14:06	14:04	Dir Amoncourt
40	157,900	38,400	228	D 51 Croisement à gauche D 51	14:09	14:07	14:05	Dir Amoncourt
41	156,700	39,600	229	D 51 AMONCOURT	14:11	14:09	14:06	
42	156,400	39,900	245	D 51 Croisement à droite	14:12	14:09	14:07	Dir Port sur Saône
43	155,900	40,400	218	D 51 Cèdez pass Croist à gauche D 20	14:12	14:10	14:07	Dir Port sur Saône

DETAILS

Ligne	Kilomètres		Altitude	PARCOURS	Heures de Passage			OBSERVATIONS
	A Faire	Faits			42 Km	44 Km	46 Km	
44	150,500	45,800	212	D 20 PORT sur SAONE	14:20	14:17	14:14	
45	149,900	46,400	214	D20 STOP Croisement à droite N 19	14:21	14:18	14:15	
46	149,400	46,900	220	N 19 Croisement à gauche D 56	14:22	14:18	14:16	au feu Dir Ferrière les Scey
47	145,300	51,00	210	D 56 FERRIERES LES SCEY	14:27	14:24	14:21	
48	143,400	52,900	211	 D 56 SCEY SUR SAONE et St ALBIN	14:30	14:27	14:24	
49	143,300	53,000	208	D56 Croist tout droit	14:30	14:27	14:24	
50	143,300	53,000	205	Croist à droite	14:30	14:27	14:24	rue derrière les murs
51	143,100	53,200	205	Cédez pass x2 et Stop	14:31	14:27	14:24	
52	143,100	53,200	203	Giratoire tout droit 2 ème sortie D 3	14:31	14:27	14:24	Dir Combeaufontaine
53	142,800	53,500	213	D 3 SPRINT POINT CHAUD	14:31	14:27	14:24	Devant la Mairie
54	142,600	53,700	212	D 3 Croisement à gauche D 23	14:31	14:28	14:25	Dir Rupt sur Saône
55	141,200	55,100	208	D 23 saint Albin	14:33	14:30	14:26	
56	138,200	58,100	233	D 23 RUPT sur SAONE	14:38	14:34	14:30	
57	137,600	58,700	200	D 23 Croisement tout droit	14:38	14:35	14:31	Dir Vy les Rupt
58	135,100	61,200	213	D 23 Croisement à gauche D 23	14:42	14:38	14:34	Dir Fédry
59	132,300	64,000	221	D 23 FEDRY	14:46	14:42	14:38	
60	132,100	64,200	216	D 23 Croisement tout droit	14:46	14:42	14:38	Dir Rives de Saône
61	132,100	64,200	203	Croisement tout droit Vers Lavoir	14:46	14:42	14:38	
62	132,000	64,300	201	Croisement tout droit C 1	14:46	14:42	14:38	Dir Vanne
63	128,800	67,500	226	C 2 VANNE	14:51	14:47	14:43	étroite 3,5 km sur 1 file
64	128,500	67,800	213	C 2 STOP Croisement à gauche D 101	14:51	14:47	14:43	Dir Soing Ray/Saône
65	128,200	68,100	198	Croisement droite-gauche C 1	14:52	14:47	14:43	Dir Ray sur Saône
66	126,100	70,200	217	 C 2 RAY sur SAONE	14:55	14:50	14:46	
67	125,900	70,400	220	STOP Croisement à gauche	14:55	14:51	14:46	Rue Gabrielle
68	125,800	70,500	203	STOP Croisement tout droit	14:55	14:51	14:46	
69	125,300	71,000	197	D 27 SPRINT POINT CHAUD	14:56	14:51	14:47	à la pancarte sortie Ray/Saô
70	124,700	71,600	199	D 27 Croisement tout droit	14:57	14:52	14:48	Dir Vellexon
71	123,700	72,600	202	D 27 QUEUTREY	14:58	14:54	14:49	
72	123,200	73,100	200	Cédez pass Croisement à gauche D 13	14:59	14:54	14:50	Direct Fresne St Mamès
73	119,800	76,500	208	D 13 FRESNE ST MAMES	15:04	14:59	14:54	
74	118,300	78,000	216	D 13 Croisement tout droit D 33	15:06	15:01	14:56	Direct. Vezet... Fretigny
75	117,300	79,000	253	D 33 GPM 3eme Catégorie	15:07	15:02	14:58	au château d'eau
76	116,800	79,500	240	D 33 VEZET	15:08	15:03	14:58	
77	116,400	79,900	214	D 33 Croisement milieu	15:09	15:03	14:59	Direct Pont de Planches
78	114,100	82,200	218	D 33 LE PONT de PLANCHES	15:12	15:07	15:02	Ilot central+ Ralentisseur
79	113,400	82,900	215	D 33 Croisement à droite D 33	15:13	15:08	15:03	Dir Fretigny
80	113,300	83,000	212	D 33 Croisement à droite D 33	15:13	15:08	15:03	Dir Fretigny
81	111,000	85,300	213	D 33 Crois à gauche D3 face Abbaye	15:16	15:11	15:06	
82	110,400	85,900	213	D 3 Croisement à droite D 33	15:17	15:12	15:07	Dir Granvelle et Perrenot
83	106,200	90,100	229	D 33 GRANVELLE	15:23	15:17	15:12	
84	105,700	90,600	234	D 33 STOP Croisement à droite	15:24	15:18	15:13	Dir Fretigny
85	105,700	90,600	230	D 33 Croisement à gauche D 33	15:24	15:18	15:13	Dir Maizières
86	104,000	92,300	244	D 33 MAIZIERES	15:26	15:20	15:15	
87	103,300	93,000	247	D 33 Croist à gauche D 33	15:27	15:21	15:16	Dir Fondremant
88	101,100	95,200	268	 D33 tout droit coté FONDREMENT	15:31	15:24	15:19	
89	99,100	97,200	287	D 33 Croist à droite D 5	15:33	15:27	15:21	Dir Villers Bouton
90	97,800	98,500	300	D 33 Début Ravitaillement 	15:35	15:29	15:23	

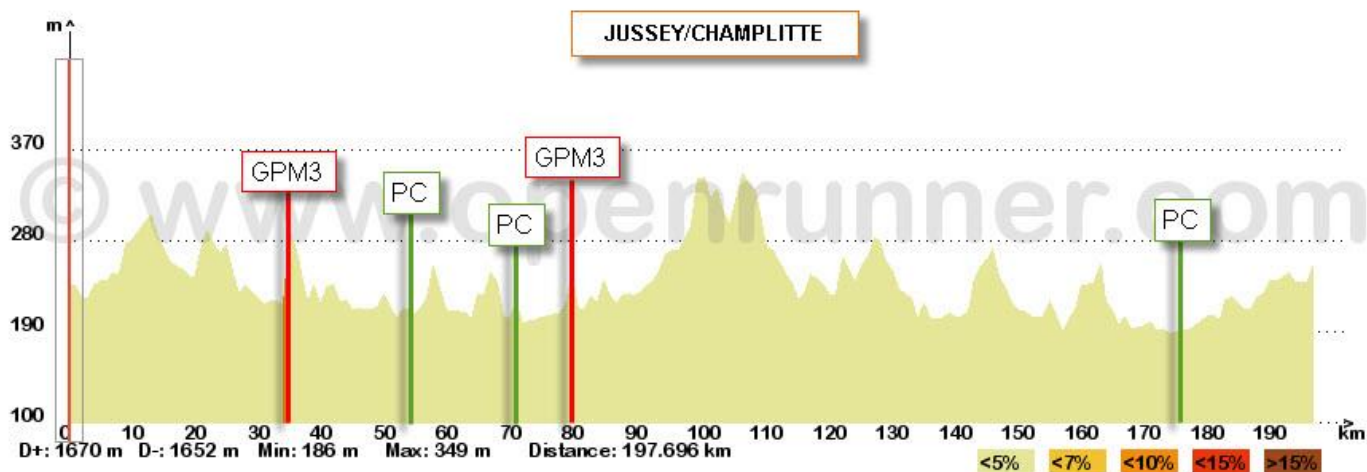
DETAILS

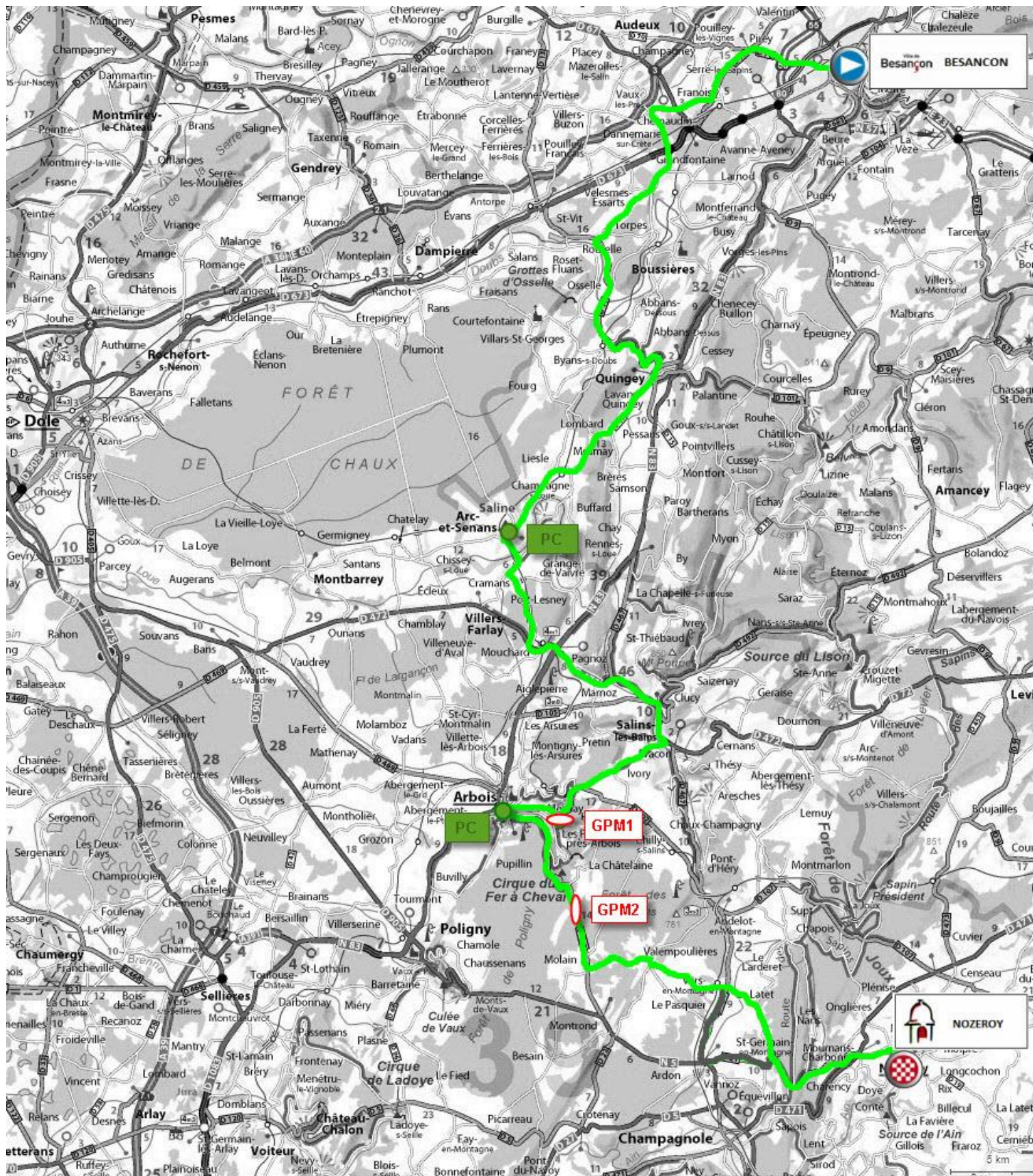
Ligne	Kilomètres		Altitude	PARCOURS	Heures de Passage			OBSERVATIONS
	A Faire	Faits			42 Km	44 Km	46 Km	
91	96,800	99,500	320	D 33 Fin Ravitaillement 	15:37	15:30	15:24	
92	95,500	100,800	327	D 5 VILLERS BOUTON	15:39	15:32	15:26	
93	92,900	103,400	302	D 5 Le CORDONNET HAUTERIVE	15:42	15:36	15:29	
94	92,800	103,500	298	D 5 Croisement tout droit D 5	15:42	15:36	15:30	Dir Oiselay
95	90,400	105,900	341	D 5 OISELAY	15:46	15:39	15:33	
96	90,000	106,300	337	D 5 STOP Croisement à droite D 5	15:46	15:39	15:33	
97	89,600	106,700	346	D 5 Croisement tout droit D 5	15:47	15:40	15:34	Dir Etreelles
98	84,900	111,400	269	D 5 Croisement à gauche D 474	15:54	15:46	15:40	Dir Gray
99	84,300	112,000	250	D 474 RADARD AUTOMATIQUE 	15:55	15:47	15:41	
100	82,700	113,600	240	D 474 VELLECLAIRE	15:57	15:49	15:43	
101	81,300	115,000	214	 D 474 BUCEY les GY	15:59	15:51	15:45	
102	81,200	115,100	222	D 474 Croisement à gauche D 12	15:59	15:51	15:45	Dir Bucey les Gy
103	79,000	117,300	242	D 12 Croisement tout droit	16:02	15:54	15:48	
104	78,900	117,400	239	 D 12 GY	16:02	15:55	15:48	
105	78,100	118,200	231	D 12 Croisement tout droit	16:03	15:56	15:49	Grande Rue
106	76,800	119,500	225	Giratoire 3eme sortie	16:05	15:57	15:50	Dir A 36 Dole
107	75,000	121,300	231	D 12 Croisement à gauche D 29	16:08	16:00	15:53	Dir Marnay
108	73,600	122,700	250	D 29 Croisement à droite	16:10	16:02	15:55	
109	73,300	123,000	244	D 29 CHARCENNE	16:10	16:02	15:55	Dir Pépinières Guillaume
110	72,700	123,600	225	STOP Croisement à gauche D 11	16:11	16:03	15:56	Dir Besançon
111	72,500	123,800	226	D 11 Croisement tout droit	16:11	16:03	15:56	Dir Pépinières Cuenot
112	71,800	124,500	247	D 11 Croisement à droite D 29	16:12	16:04	15:57	Dir Avriigny
113	68,500	127,800	276	D 29 AVRIGNEY	16:17	16:09	16:01	
114	63,600	132,700	217	 D 29 MARNAY	16:24	16:15	16:08	
115	63,500	132,800	212	D 29 STOP Croisement à gauche	16:24	16:16	16:08	Dir Centre
116	63,000	133,300	211	Croisement à droite D 15	16:25	16:16	16:08	Dir Pesmes
117	62,400	133,900	199	Giratoire 2 eme sortie en face	16:26	16:17	16:09	Dir Pesmes
118	61,000	135,300	219	D 15 CHENEVREY	16:28	16:19	16:11	
119	59,100	137,200	194	D 15 Chenevrey Gare	16:31	16:22	16:13	
120	57,300	139,000	208	D 15 SORNAY	16:33	16:24	16:16	
121	56,900	139,400	192	D 15 Croisement à gauche	16:34	16:25	16:16	Dir Montagney-Pesmes
122	53,900	142,400	216	D 15 MONTAGNEY	16:38	16:29	16:20	
123	50,900	145,400	362	D 15 CHAUMERCENNE	16:42	16:33	16:24	
124	50,800	145,500	259	D 15 Cédez le pas croist à gauche D 12	16:42	16:33	16:24	Dir Pesmes
125	46,100	150,200	201	 D 12 PESMES	16:49	16:39	16:30	
126	45,800	150,500	200	D 12 Croisement à droite D 15	16:50	16:40	16:31	Dir Gray
127	45,700	150,600	202	D 15 STOP D 475	16:50	16:40	16:31	Toutes directions
128	44,900	151,400	201	D 475 Croisement à droite D 475	16:51	16:41	16:32	Dir Gray
129	43,600	152,700	200	D 475 SAUVIGNEY les PESMES	16:53	16:43	16:34	
130	42,900	153,400	201	D 475 Croisement à gauche D 280	16:54	16:44	16:35	Dir Aubigny
131	38,800	157,500	188	D 280 AUBIGNEY	17:00	16:49	16:40	
132	38,600	157,700	192	D 280 STOP Croisement à gauche D 22	17:00	16:50	16:40	Dir Germigney
133	38,500	157,800	196	D 22 Croisement à droite D 39	17:00	16:50	16:40	Dir Germigney
134	35,800	160,500	224	D 39 MONTSEUGNY	17:04	16:53	16:44	
135	32,100	164,200	207	D 39 GERMIGNEY	17:09	16:58	16:49	
136	31,900	164,400	199	D 39 Croisement à droite D 39	17:09	16:59	16:49	Toutes directions
137	31,700	164,600	201	D 39 Croisement à gauche	17:10	16:59	16:49	Dir Apremont

DETAILS

Ligne	Kilomètres		Altitude	PARCOURS	Heures de Passage			OBSERVATIONS
	A Faire	Faits			42 km	44 Km	46 Km	
138	31,500	164,800	203	D 39 croisement à gauche D 39	17:10	16:59	16:49	Dir Apremont
139	29,800	166,500	193	D 39 APREMONT	17:12	17:02	16:52	
140	29,700	166,600	197	D 39 Croisement à droite D 39	17:13	17:02	16:52	Dir Velet
141	29,200	167,100	201	D 39 croisement à gauche D 39	17:13	17:02	16:52	Dir Velet
142	28,900	167,400	189	D 39 Croisement à droite Serré D 39	17:14	17:03	16:53	Dir Velet
143	25,200	171,100	192	D 39 VELET	17:19	17:08	16:58	
144	23,600	172,700	191	D 39 GRAY la VILLE	17:21	17:10	17:00	
145	23,300	173,000	182	D 39 Croisement à gauche D 105	17:22	17:10	17:00	Dir Essertey
146	22,600	173,700	183	D 105 Hameau Essertey	17:23	17:11	17:01	
147	22,000	174,300	185	D 105 GRAY	17:24	17:12	17:02	
148	21,400	174,900	185	D 105 Passage sous Pont	17:24	17:13	17:03	
149	21,400	174,900	187	Croisement à droite Rue du 8 Mai	17:24	17:13	17:03	
150	21,400	174,900	187	Giratoire 1ère Sortie D 475	17:24	17:13	17:03	Dir Dijon Chaumont
151	21,100	175,200	189	Giratoire 1ère Sortie D 670	17:25	17:13	17:03	Dir Chaumont
152	21,000	175,300	189	ARC les GRAY	17:25	17:14	17:03	
153	20,200	176,100	187	Giratoire D 67 3eme Sortie	17:26	17:15	17:04	Dir Chaumont
154	19,900	176,400	196	Giratoire D 67 2 eme Sortie	17:27	17:15	17:05	Dir Chaumont
155	19,400	176,900	194	D 67 SPRINT POINT CHAUD	17:27	17:16	17:05	Face Bar du Balcon
156	17,400	178,900	201	D 67 Giratoire 2 eme sortie D 67	17:30	17:18	17:08	Dir Chaumont
157	11,100	185,200	206	D 67 OYRIERES	17:39	17:27	17:16	
158	8,400	187,900	232	D 67 en Berrey	17:43	17:31	17:20	
159	1,100	195,200	244	D 67 CHAMPLITTE	17:53	17:41	17:29	
160	0,600	195,800	250	D 67 Rue de la République	17:54	17:42	17:30	Direction Collège
161	0,350	196,150	252	D 67 Crois à gauche/ Allée du Sainfoin	17:55	17:42	17:30	Dir Collège
162	0,000	196,300	259	ARRIVEE	17:55	17:42	17:31	

PROFIL









DETAILS

Kilomètres		Altitude	PARCOURS	Heures Passage km/l			OBSERVATIONS	
				A Faire	Faits	40 Km		42 Km
1			SIAB BESANCON DEPART FICTIF	9:05	9:05	9:05		
2			SIAB à gauche				Rue A Thomas	
3			STOP Croisement à droite				Rue Jouchoux	
4			Giratoire 3ème sortie				Dir. A36	
5			Giratoire 2ème sortie D 70				Dir Pirey	
6			D 70 Giratoire 4ème sortie D 75				Dir. Dole	
7			D75 Giratoire 2ème sortie D 75				Dir. A36	
8			D75 Giratoire 2ème sortie D11				Dir.Franois...groupe scolaire	
9			Giratoire 2ème sortie tout droit					
10			D11 Passage dessus voie rapide				tout droit	
11			D 11 CHEMAUDIN					
12			D 11 Giratoire 2ème sortie				Rue de la Nouvelle	
13			STOP Croisement à gauche D 216				Dir.salle des associations	
14								
15	91,900	0,000	254	D 216 DEPART REEL	9:20	9:20	9:20	Au pont SNCF
16	91,300	0,600	249	D 216 Giratoire 2ème sortie	9:20	9:20	9:20	Dir. A 36
17	91,100	0,800	247	D 216 Giratoire 2ème sortie D 12	9:21	9:21	9:21	Grandfontaine
18	90,700	1,200	250	D 12 GRANDFONTAINE	9:21	9:21	9:21	
19	90,400	1,500	250	D 12 Giratoire 2ème sortie D 12	9:22	9:22	9:22	
20	90,000	1,900	247	D 12 Ralentisseur	9:22	9:22	9:22	
21	88,900	3,000	245	D 12 Croisement tout droit D 106	9:24	9:24	9:24	Dir. Routelle
22	85,400	6,500	235	D 106 ROUTELLE	9:29	9:29	9:28	
23	84,700	7,200	220	D 106 Giratoire 2ème sortie D 13	9:30	9:30	9:29	Dir. Osselle
24	83,600	8,300	221	D 13 Arenthon	9:32	9:31	9:31	
25	82,200	9,700	222	D 13 OSSELLE	9:34	9:33	9:33	
26	82,100	9,800	224	D 13 croisement à droite D 13	9:34	9:34	9:33	
27	79,400	12,500	250	D 13 BYANS sur DOUBS	9:38	9:37	9:37	
28	79,000	12,900	270	D 13 PASSAGE A NIVEAU	9:39	9:38	9:37	Dir.Quingey
29	78,400	13,500	294	D 13 Rétrécissement	9:40	9:39	9:38	véhicules sur une file
30	78,100	13,800	295	Ralentisseur	9:40	9:39	9:38	
31	74,300	17,600	287	D 13 CHOUZELOT	9:46	9:45	9:44	
32	74,200	17,700	270	D 13 croisement à droite	9:46	9:45	9:44	Dir. Lombard..Arc et Senans
33	74,100	17,800	266	Croisement à droite D 101	9:46	9:45	9:44	Dir. collègè
34	74,100	17,800	269	D 101 QUINGEY	9:46	9:45	9:44	
35	73,400	18,500	267	D 101 Croisement à gauche	9:47	9:46	9:45	Dir.Lombart...Arc et Senans
36	73,100	18,800	267	D 101 croisement à droite D 17	9:48	9:46	9:45	Dir.Lombart...Arc et Senans
37	69,800	22,100	280	D 17 LOMBARD	9:53	9:51	9:50	
38	68,700	23,200	312	D 17 Croisement à gauche	9:54	9:53	9:51	Dir. Arc et Senans
39	66,200	25,700	249	D 17 LIESLE	9:58	9:56	9:55	
40	66,000	25,900	250	D 17 PASSAGE A NIVEAU	9:58	9:57	9:55	
41	65,600	26,300	243	D 17 Croisement à gauche	9:59	9:57	9:55	Dir. Arc et Senans
42	63,800	28,100	244	D 17 PASSAGE A NIVEAU	10:02	10:00	9:58	
43	62,400	29,500	246	D 17 ARC et SENANS	10:04	10:02	10:00	

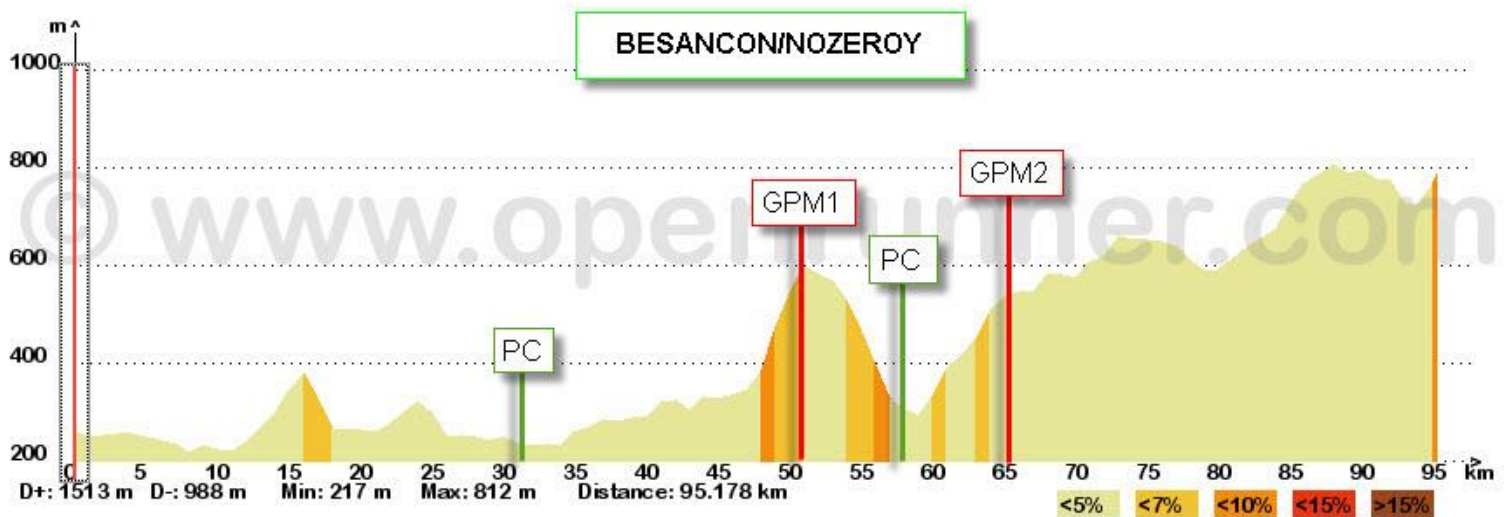
DETAILS

	Kilomètres		Altitude	PARCOURS	Heures Passage km/h			OBSERVATIONS
	A Faire	Faits			40 Km	42 Km	44 Km	
44	61,600	30,300	230	D 17 Giratoire 2ème sortie 	10:05	10:03	10:01	Dir. Chissey
45	61,100	30,800	231	D 17 Croisement à gauche D 17 E	10:06	10:04	10:02	Dir. Cramans
46	60,300	31,600	234	D 17 E SPRINT POINT CHAUD	10:07	10:05	10:03	Pancarte sortie Arc et Senans
47	59,600	32,300	235	D 17 E Département JURA et	10:08	10:06	10:04	
48	59,600	32,300	235	Croisement à droite D 121	10:08	10:06	10:04	Dir. Cramans
49	59,400	32,500	234	D 121 Passage sous pont rétrécist	10:08	10:06	10:04	véhicules sur une file
50	59,100	32,800	235	D 121 CRAMANS	10:09	10:06	10:04	
51	58,700	33,200	231	D 121 Croisement à gauche D 121	10:09	10:07	10:05	Dir. Port Lesney
52	56,500	35,400	260	D121 Passage sous pont rétrécist	10:13	10:10	10:08	véhicules sur une file
53	55,100	36,800	285	D 121 MOUCHARD	10:15	10:12	10:10	
54	54,600	37,300	286	D 121 STOP croit à gauche D 472	10:15	10:13	10:10	Dir. Salins les Bains
55	53,300	38,600	287	D 472 Giratoire 1ère sortie 	10:17	10:15	10:12	Dir. Salins les bains
56	52,700	39,200	279	D 472 PAGNOZ	10:18	10:16	10:13	
57	47,100	44,800	310	 D 472 SALINS les BAINS	10:27	10:24	10:21	
58	46,200	45,700	321	D 472 Croisement à droite	10:28	10:25	10:22	Dir. Pontarlier
59	44,600	47,300	344	D 472 Croisement à droite D 94	10:30	10:27	10:24	Dir. Bracon.. Arbois
60	44,600	47,300	344	D 94 BRACON	10:30	10:27	10:24	
61	44,300	47,600	361	D 94 Croisement à droite	10:31	10:28	10:24	Dir. Arbois
62	43,400	48,500	456	D 94 Croisement à gauche D 94	10:32	10:29	10:26	Dir. Arbois
63	41,000	50,900	596	D 94 GPM 1ère Catégorie	10:36	10:32	10:29	au croist/ tout droit Dir. Arbois
64	39,000	52,900	558	D 94 STOP croist à droite D 107	10:39	10:35	10:32	Dir. Arbois
65	35,800	56,100	357	D 107 MESNAY	10:44	10:40	10:36	
66	35,000	56,900	319	D 107 STOP tout droit	10:45	10:41	10:37	Dir. Arbois
67	34,700	57,200	311	 D 107 ARBOIS	10:45	10:41	10:38	
68	34,000	57,900	307	D 107 SPRINT POINT CHAUD	10:46	10:42	10:38	En face Bergère de france
69	33,400	58,500	300	D 107 Giratoire 2 ème sortie D 469	10:47	10:43	10:39	Dir. Lons..Champagnole
70	33,200	58,700	299	D 469 Croist à gauche D 469	10:48	10:43	10:40	Dir. Champagnole
71	26,800	65,100	545	D 469 GPM 2ème Catégorie	10:57	10:53	10:48	à l'auberge/dir Montrond
72	25,800	66,100	548	D 469 Maison Gribouille	10:59	10:54	10:50	
73	22,000	69,900	576	D 469 Croist à gauche D343	11:04	10:59	10:55	Dir Valempoulières sur une file
74	18,700	73,200	669	D 343 Croist à droite	11:09	11:04	10:59	
75	18,200	73,700	647	D 343 Entrée VALEMPOULIERES	11:10	11:05	11:00	
76	18,000	73,900	654	D 23 Croist à droite	11:10	11:05	11:00	dir centre
78	17,800	74,100	643	D 23 Croist à gauche et à gauche	11:11	11:05	11:01	D 251 E Dir Vers en Montagne
79	17,700	74,200	649	D 251 E Croist tout droit	11:11	11:06	11:01	
80	13,900	78,000	607	D 251 E VERS en MONTAGNE	11:17	11:11	11:06	
81	13,900	78,000	607	D 251 E Passage à Niveau	11:17	11:11	11:06	
82	13,700	78,200	603	D 251 E Croist à gauche et à droite	11:17	11:11	11:06	
83	13,600	78,300	602	D 251 E Croist à droite	11:17	11:11	11:06	
84	13,500	78,400	596	D 251 E cèdez pass Croist tout droit	11:17	11:12	11:06	D 251 E Dir Le Latet D 251 E
85	11,600	80,300	593	D 251 E Le LATET	11:20	11:14	11:09	
86	11,500	80,400	593	D 251 E Croist tout droit D 251	11:20	11:14	11:09	Dir Moutoux
87	9,900	82,000	639	D 251 MOUTOUX	11:23	11:17	11:11	
88	8,400	83,500	649	D 251 cèdez pass à gauche D 21	11:25	11:19	11:13	Dir Mournand Charbonny
81	7,600	84,300	802	D 21 MOURNANS	11:26	11:20	11:14	
82	7,100	84,800	815	D 21 Croisement à droite	11:27	11:21	11:15	Dir. Charbonny
83	5,500	86,400	784	D 21 CHARBONNY	11:29	11:23	11:17	

DETAILS

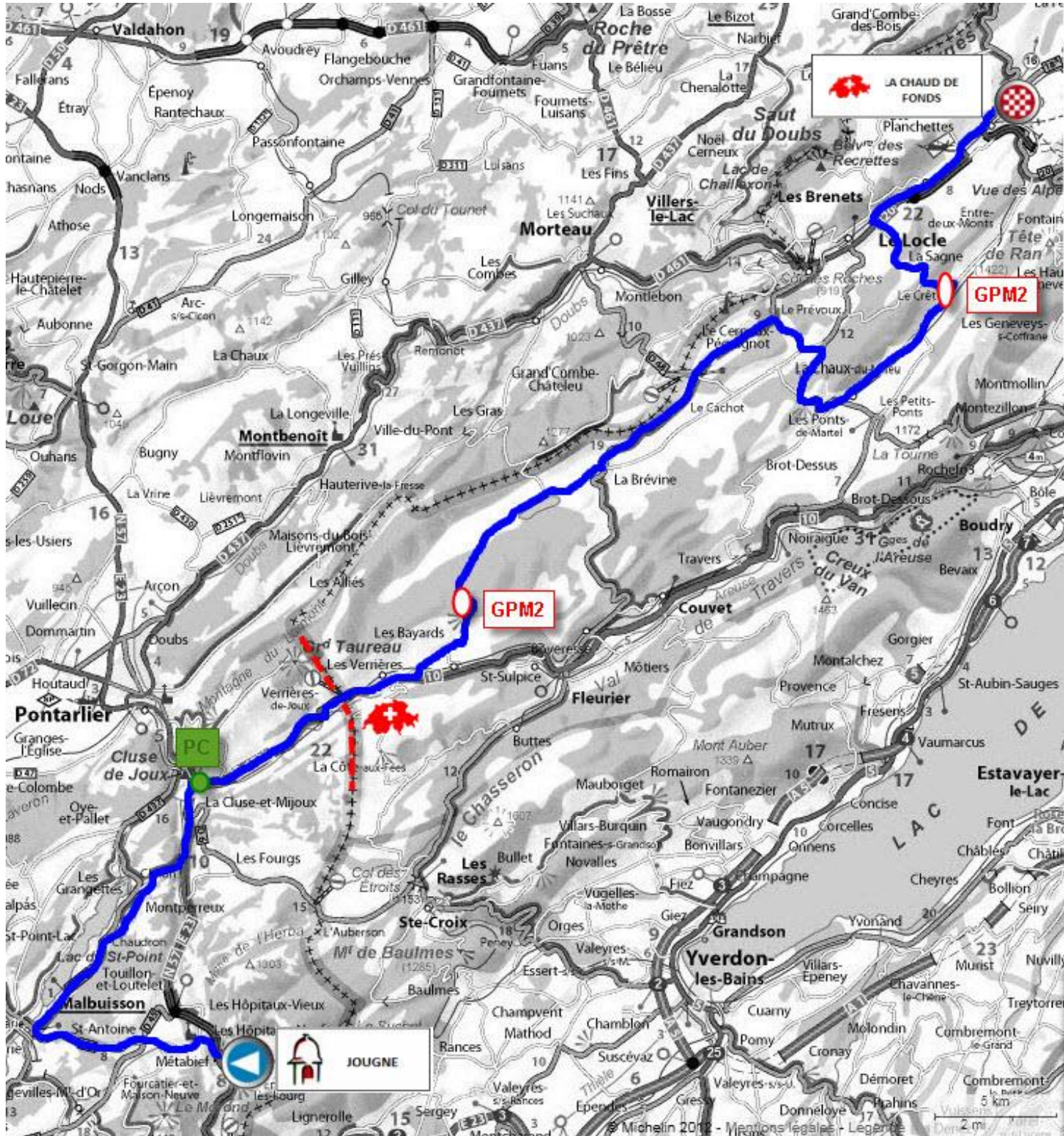
	Kilomètres		Altitude	PARCOURS	Heures Passage km/			OBSERVATIONS
	A Faire	Faits			40 Km	42 Km	44 Km	
84	5,400	86,500	789	D 21 STOP croist à gauche D 471	11:29	11:23	11:17	Dir. Pontarlier
85	5,300	86,600	794	D 471 Croisement à droite D 119	11:29	11:23	11:18	Dir. Nozeroy
86	3,700	88,200	779	D 119 Croisement tout droit	11:32	11:26	11:20	Dir. Miège
87	3,200	88,700	777	D 119 croisement à gauche C 3	11:33	11:26	11:20	Dir. Miège Desct sinueuse
88	2,100	89,800	736	C 3 MIEGE	11:34	11:28	11:22	
89	1,000	90,900	744	C 3 Cède le pass. Croist à droite	11:36	11:29	11:23	D 116 rue St GERMAIN
90	0,500	91,400	765	D 116 NOZERoy	11:37	11:30	11:24	
91	0,400	91,500	770	D 116 Cède pass. Croist à droite	11:37	11:30	11:24	D 116
92	0,000	91,900	790	D 116 ARRIVEE	11:37	11:31	11:25	

PROFIL





ETAPE 4 JOUGNE/LA CHAUX DE FONDS 73.800 KM

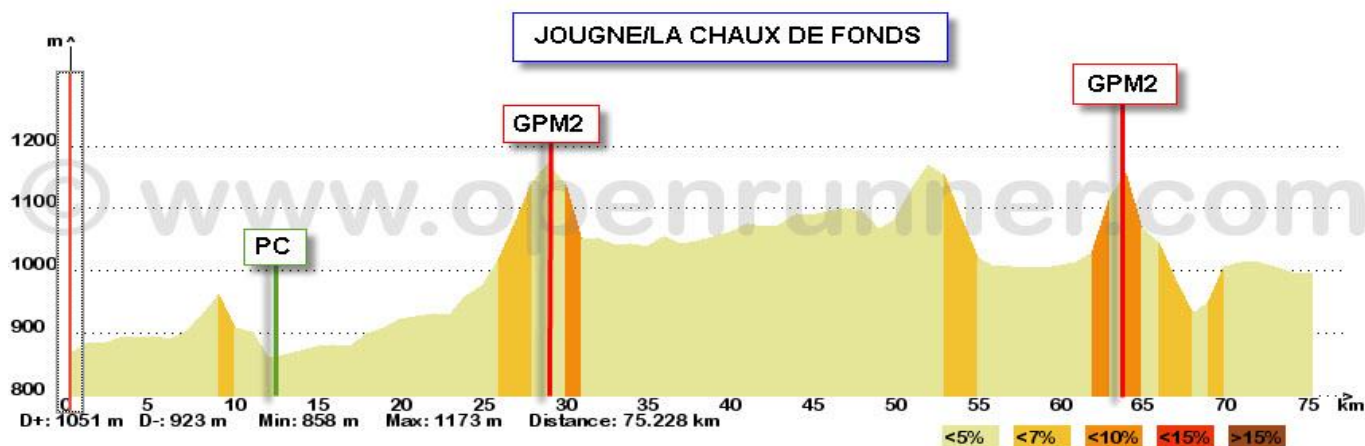


Kilomètres		Altitude	PARCOURS	Heures Passage à km/h			OBSERVATIONS
A Faire	Faits			38 km	40Km	42 Km	
1			 JOUGNE DEPART FICTIF	15:00	15:00	15:00	
2			Rue des Alpes				
3			N 57 giratoire 2ème sortie				Dir. Les Hôpitaux- Neufs
4			D9 les HOPITAUX- NEUFS				
5			D9 cède pass. Croist. Tout droit				Dir. Mouthe Métabief
6			D9 croisement à gauche D 9				Dir. Mouthe Métabief
7			D 9 METABIEF				
8			D 9 giratoire 2ème sortie D 9				dir. Labergement St Marie
9			D 9 SAINT ANTOINE				
10			D 9 LABERGEMENT Sainte MRIE				
11			D 9 cèd pass croist à droite D 437				Dir. Pontarlier
12							
13	73,800	0,000	867 D 437 Départ Réel	15:15	15:15	15:15	Au panneau Sortie Labergement
14	72,800	1,000	891 D 437 MALBUISSON	15:16	15:16	15:16	
15	71,100	2,700	893 D 437 Le Vézenay	15:19	15:19	15:18	
16	69,400	4,400	887 D 437 CHAUDRON	15:21	15:21	15:21	
17	67,300	6,500	893 D 437 CHAON et croist à droite	15:25	15:24	15:24	D 44 Dir. La Cluse et Mijoux
18	65,900	7,900	925 D 44 Croisement tout droit	15:27	15:26	15:26	Dir. La Cluse et Mijoux
19	64,100	9,700	922 D 44 STOP Croit. À gauche N 57	15:30	15:29	15:28	Dir. Pontarlier
20	62,800	11,000	894 N 57 LA CLUSE et MIJOUX	15:32	15:31	15:30	
21	61,700	12,100	857 CLUSE et MIJOUX. Le Frambourg	15:34	15:33	15:32	
22	60,900	12,900	861 N 57 PASSAGE A NIVEAU 	15:35	15:34	15:33	
23	60,900	12,900	861 Croisement à droite D 67 B	15:35	15:34	15:33	Dir. Neuchatel
24	60,200	13,600	872 D 67 B SPRINT POINT CHAUD	15:36	15:35	15:34	à l'Arrêt de Bus
25	54,700	19,100	915 D 67 B LES VERRIERES DE JOUX	15:45	15:43	15:42	
26	53,800	20,000	929 D 67 B DOUANE FRANCAISE	15:46	15:45	15:43	
27	53,600	20,200	930 D 67 B DOUANE SUISSE 	15:46	15:45	15:43	
28	50,700	23,100	930 D 67 B Croisement à gauche	15:51	15:49	15:48	Dir. Le Locle la Brévine
29	50,500	23,300	942 PASSAGE à NIVEAU 	15:51	15:49	15:48	
30	49,000	24,800	978 LES BAYARDS	15:54	15:52	15:50	
31	48,500	25,300	984 Croisement tout droit	15:54	15:52	15:51	
32	47,700	26,100	1035 Croisement à gauche	15:56	15:54	15:52	Dir. Le Locle la Brévine
33	45,200	28,600	1178 GPM 2 Catégorie	16:00	15:57	15:55	Au sommet au niveau de la ferme
34	43,400	30,400	1085 Le Brouillet	16:03	16:00	15:58	
35	41,900	31,900	1057 Bemont	16:05	16:02	16:00	
36	39,900	33,900	1047 Les Taillères	16:08	16:05	16:03	
37	39,400	34,400	1054 Croisement tout droit	16:09	16:06	16:04	Dir. La Brévine
38	36,800	37,000	1045 La BREVINE	16:13	16:10	16:07	
39	36,500	37,300	1042 cède le passage croist à gauche	16:13	16:10	16:08	Dir le Locle
40	26,600	47,200	1021 croist à droite	16:29	16:25	16:22	Dir Neuchatel
41	25,500	48,300	1084 La porte de chaux	16:31	16:27	16:24	
42	24,700	49,100	1074 Cède passage croist à gauche	16:32	16:28	16:25	

DETAILS

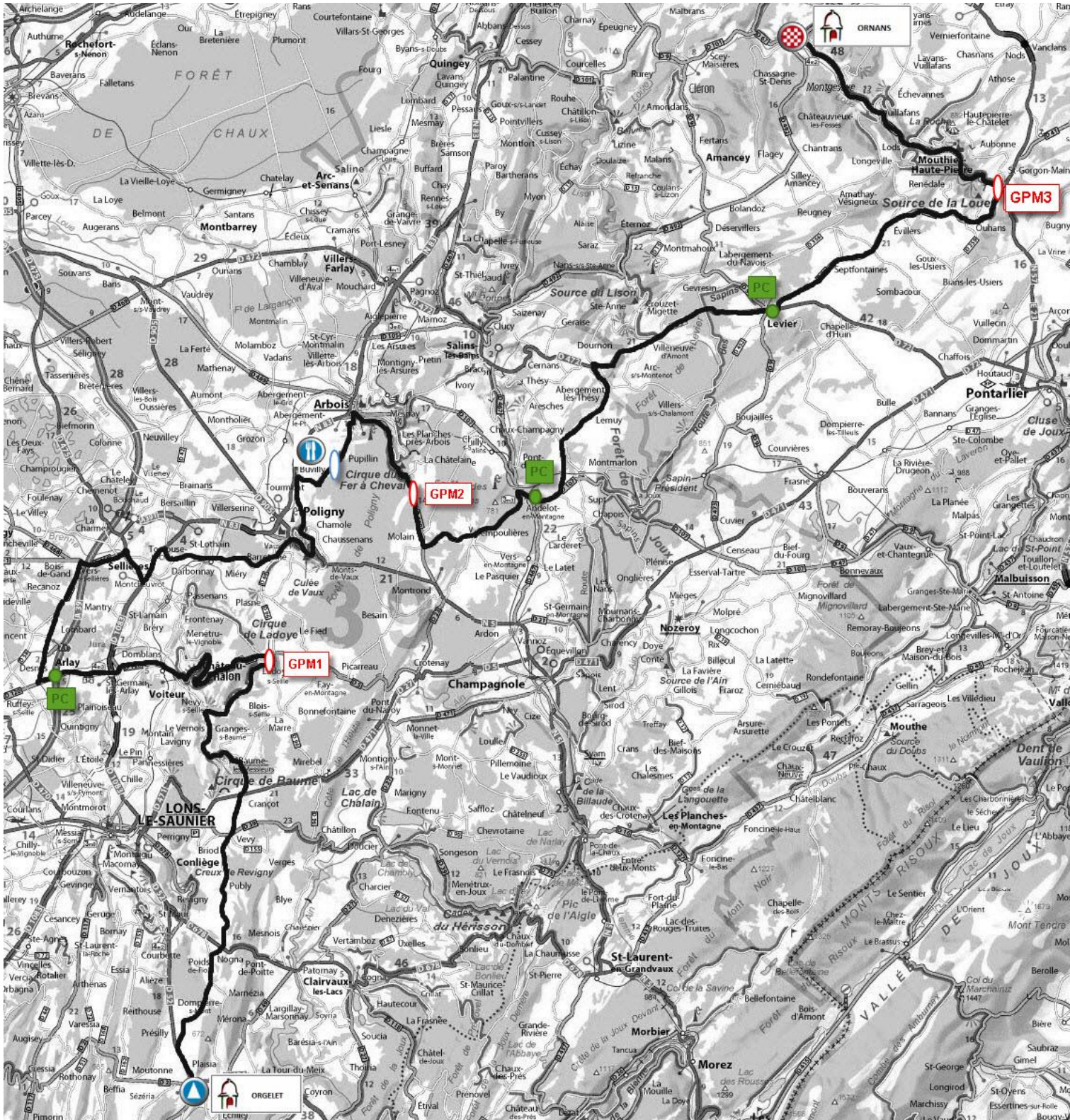
	Kilomètres		Altitude	PARCOURS	Heures Passage à km/h			OBSERVATIONS
	A Faire	Faits			38 km	40Km	42 Km	
43	24,500	49,300	1072	Le quartier	16:32	16:28	16:25	
44	23,700	50,100	1090	cédez pass croit à droite	16:34	16:30	16:26	Dir Neuchatel
45	21,200	52,600	1174	Croist tout droit	16:38	16:33	16:30	Dir Neuchatel
47	19,700	54,100	1080	Les Ponts De Martel	16:40	16:36	16:32	
48	18,700	55,100	1020	Croisement à droite	16:42	16:37	16:33	
49	18,000	55,800	1014	Croisement à gauche	16:43	16:38	16:34	Dir. La Sagne
50	14,300	59,500	1010	les Coeudres	16:48	16:44	16:40	
51	12,200	61,600	1016	La Sagne	16:52	16:47	16:43	
52	11,600	62,200	1037	Croisement à gauche	16:53	16:48	16:43	Dir. Entre deux Monts Sommartel
53	10,700	63,100	1085	GPM 2 Catégorie	16:54	16:49	16:45	Au sommet au niveau de la ferme
54	10,600	63,200	1138	Croit à gauche	16:54	16:49	16:45	Dir Entre deux Monts (synbole restaurant)
55	9,600	64,200	1030	Crois à droite	16:56	16:51	16:46	
56	9,500	64,300	1030	La Baume	16:56	16:51	16:46	
57	7,600	66,200	1012	LE LOCLE	16:59	16:54	16:49	Panneau 50
58	7,200	66,600	958	Giratoire 1ère sortie à droite	17:00	16:54	16:50	Rue de Gerardmer
59	7,000	66,800	947	Giratoire 2 ème sortie tout droit	17:00	16:55	16:50	Dir La Chaux de Fonds
60	6,500	67,300	953	Crois à gauche	17:01	16:55	16:51	Rue de la J. Ducomun
61	6,400	67,400	949	Giratoire 1 ère sortie rte Cantonna	17:01	16:56	16:51	Dir La Chaux de Fonds
62	5,400	68,400	1000	Sortie à droite Le Crêt du Locle	17:03	16:57	16:52	
63	5,100	68,700	1011	Cèdez passage croist à gauche	17:03	16:58	16:53	Dir La Chaux de Fonds
64	4,700	69,100	1016	Giratoire tout droit	17:04	16:58	16:53	Dir La Chaux de Fonds
65	4,300	69,500	1015	Giratoire tout droit	17:04	16:59	16:54	
66	3,400	70,400	1011	LA CHAUX DE FONDS	17:06	17:00	16:55	
67	3,100	70,700	1012	Giratoire 2ème sortie tout droit	17:06	17:01	16:56	
68	2,800	71,000	1010	Giratoire 2ème sortie tout droit	17:07	17:01	16:56	Dir. Centre Ville
69	2,000	71,800	1005	Giratoire 2ème sortie tout droit	17:08	17:02	16:57	Rue du Locle
70	1,500	72,300	999	Giratoire 2ème sortie tout droit	17:09	17:03	16:58	Rue Léopolde ROBERT
71	0,000	73,800	997	 ARRIVEE	17:11	17:05	17:00	









PROFIL





ETAPE 5 ORGELET ORNANS 180.00 KM



Kilomètres		Altitude	PARCOURS	Heures Passage km/h			OBSERVATIONS
à faire	faits			42km	44 km	46 km	
1			 ORGELET DEPART FICTIF	12:00	12:00	12:00	
2			Avenue Lacuzon				
3			Giratoire 2ème sortie D 470 				Dir. Lons le Saunier
4			D 470 giratoire 1ère sortie D 470 				
5			D 470 croisement à droite D 470				Dir. Dompierre/Mont
6			D 470 DOMPIERRE SUR MONT				
7							
8	180,000	0,000	519 DEPART REEL	12:10	12:10	12:10	Au panneau sortie Dompierre
9	175,900	4,100	552 D 470 POIDS de FIOLE	12:15	12:15	12:15	
10	175,600	4,400	550 D 470 croisement à droite D 4	12:16	12:16	12:15	Dir. Nogna
11	174,600	5,400	555 D 4 cède le pass/croist. à droite D 678	12:17	12:17	12:17	Dir. Pont de poitte
12	174,500	5,500	560 D 678 croisement à gauche D 4	12:17	12:17	12:17	Dir. Publy
13	170,900	9,100	539 D 4 PUBLY	12:23	12:22	12:21	
14	170,400	9,600	544 D 4 ralentisseur prononcé 	12:23	12:23	12:22	Danger 
15	170,300	9,700	539 D 4 croisement à droite D 4	12:23	12:23	12:22	Dir. Vévy
16	170,100	9,900	540 D 4 croisement à gauche D 4	12:24	12:23	12:22	Dir. Vévy
17	168,500	11,500	513 D 4 La Gare	12:26	12:25	12:25	
18	166,700	13,300	526 D 4 VEYVY	12:29	12:28	12:27	
19	166,400	13,600	529 D 4 croisement à gauche D 4	12:29	12:28	12:27	Dir. Crançot
20	166,300	13,700	527 D 4 Stop croisement tout droit D 39	12:29	12:28	12:27	Dir. Carnçot
21	166,100	13,900	532 D 39 croisement à gauche D 4	12:29	12:28	12:28	Dir. Crançot
22	164,100	15,900	511 D 4 CRANCOT	12:32	12:31	12:30	
23	163,500	16,500	520 D 4 cède le pass/croist. tout droit D 4	12:33	12:32	12:31	Dir. La Marre
24	161,500	18,500	513 D 4 croisement à gauche D 70	12:36	12:35	12:34	Dir. Baume les Messieurs
25	161,100	18,900	509 D 70 croisement tout droit D 70	12:37	12:35	12:34	Dir. Baume les Messieurs
26	161,100	18,900	509 D 70 DANGER descente sinueuse 	12:37	12:35	12:34	Véhicules sur une file
27	158,900	21,100	394  D 70 BAUME LES MESSIEURS	12:40	12:38	12:37	
28	158,800	21,200	394 D 70 croisement tout droit D 70	12:40	12:38	12:37	Dir. Voiteur
29	158,000	22,000	356 D 70 hameau rétrécissement 	12:41	12:40	12:38	Véhicules une file. Dir. Voiteur
30	154,900	25,100	293 D 70 croisement à droite D 204	12:45	12:44	12:42	Dir. La Doye sur Seilles
31	151,900	28,100	327 D 204 croisement à gauche D 204	12:50	12:48	12:46	Dir. La Doye sur Seilles
32	149,500	30,500	375 D 204 La DOYE sur SEILLE	12:53	12:51	12:49	Rte étroite véhicules une file
33	147,400	32,600	492 D 204 GPM 1 Catégorie	12:56	12:54	12:52	Au niveau Panneau 12 T
34	147,400	32,600	526 D 204 cède pass/croist à gauche D 5	12:56	12:54	12:52	Dir. Château Chalon
35	147,300	32,700	534 D 5 croisement tout droit D 5	12:56	12:54	12:52	Dir. Château Chalon
36	142,500	37,500	465  D 5 CHATEAU-CHALON	13:03	13:01	12:58	
37	140,200	39,800	367 D 5 croisement à gauche D 5	13:06	13:04	13:01	Dir Voiteur
38	137,900	42,100	257 D 5 VOITEUR	13:10	13:07	13:04	
39	137,300	42,700	255 D 5 croisement à droite D 120	13:11	13:08	13:05	Dir. Domblans
40	136,300	43,700	254 D 120 DOMBLANS	13:12	13:09	13:07	
41	135,900	44,100	259 D 120 PASSAGE A NIVEAU	13:13	13:10	13:07	
42	133,300	46,700	248 D 120 St GERMAIN les ARLAY	13:16	13:13	13:10	

DETAILS

	Kilomètres		Altitude	PARCOURS	Heures Passage km/h			OBSERVATIONS
	à faire	faits			42km	44 km	46 km	
43	133,000	47,000	244	D 120 stop/croist. à gauche D 120	13:17	13:14	13:11	Dir. Lons le Saunier
44	132,600	47,400	247	D 120 croisement à droite D 120	13:17	13:14	13:11	Dir. Lons le Saunier
45	132,400	47,600	245	D 120 croisement tout droit D 120	13:18	13:14	13:12	Dir Arlay
46	131,600	48,400	239	 D 120 ARLAY	13:19	13:16	13:13	
47	131,400	48,600	236	D 120 SPRINT POINT CHAUD	13:19	13:16	13:13	à Hauteur Panneau Quintigny
48	129,400	50,600	227	D 120 croisement tout droit D 120	13:22	13:19	13:16	Dir. Bletterans
49	128,700	51,300	227	Passage au dessus A 39 	13:23	13:19	13:16	
50	127,800	52,200	217	D 120 croisement à droite D 120 E 3	13:24	13:21	13:18	Dir. Lombard
51	125,800	54,200	218	D 120 E3 croisement à gauche C 3	13:27	13:23	13:20	Dir. Lombard
52	124,800	55,200	243	C 3 LOMBARD	13:28	13:25	13:22	
53	124,600	55,400	256	Giratoire tout droit D 195	13:29	13:25	13:22	pas de panneau directionnel
54	123,100	56,900	233	D 195 stop croist. À droite D 58	13:31	13:27	13:24	Dir. Vers sous Sellières
55	122,400	57,600	233	D 58 Recanoz	13:32	13:28	13:25	
56	122,100	57,900	235	D 58 croisement tout droit D58	13:32	13:28	13:25	Dir. Vers sous Sellières
57	119,600	60,400	228	D 58 VERS sous SELLIERES	13:36	13:32	13:28	
58	119,300	60,700	229	D 58 stop/ croist.à droite D 468	13:36	13:32	13:29	Dir. Sellières
59	117,600	62,400	233	 D 468 SELLIERES	13:39	13:35	13:31	
60	116,900	63,100	250	Virage à gauche 	13:40	13:36	13:32	
61	116,900	63,100	243	D 468 croisement à droite D 468	13:40	13:36	13:32	Dir. A 39 Poligny
62	116,300	63,700	235	D 468 croisement à droite D 475	13:41	13:36	13:33	Dir. Lons le Saunier
63	115,700	64,300	232	D 475 croisement tout droit	13:41	13:37	13:33	Dir. Poligny
64	114,000	66,000	242	Giratoire 3ème sortie D 1083	13:44	13:40	13:36	Dir. Besançon/ Darbonnay
65	113,300	66,700	244	D 1083 croisement à droite D 194	13:45	13:40	13:37	Dir. Darbonnay
66	113,200	66,800	242	D 194 TRAMELANS	13:45	13:41	13:37	
67	112,100	67,900	260	D 194 DARBONNAY	13:47	13:42	13:38	
68	111,900	68,100	271	D 194 croisement tout droit	13:47	13:42	13:38	Dir. St Lothain
69	109,300	70,700	291	D 194 SAINT LOTHAIN	13:51	13:46	13:42	
70	108,800	71,200	293	D 194 cède passage croist. D 57	13:51	13:47	13:42	Dir. Poligny
71	108,200	71,800	309	D 57 croisement à droite D 194	13:52	13:47	13:43	Dir. Miéry
72	108,000	72,000	300	D 194 passage au dessus voie ferrée et	13:52	13:48	13:43	
73	107,900	72,100	298	tout droit route de Miéry	13:53	13:48	13:44	
74	107,900	72,100	298	D 194 croisement à gauche	13:53	13:48	13:44	Dir. Miéry
75	105,000	75,000	300	D 194 stop/ croist. à gauche D 259	13:57	13:52	13:47	Dir. Poligny
76	102,400	77,600	338	 D 259 POLIGNY	14:00	13:55	13:51	
77	102,000	78,000	331	D259 croisement tout droit	14:01	13:56	13:51	Dir. Centre ville
78	101,900	78,100	335	D 259 cède passage croist.. à droite N5	14:01	13:56	13:51	Dir. Genève
79	100,700	79,300	383	N 5 croist à gauche D 257	14:03	13:58	13:53	Dir Chamolle
80	97,400	82,600	550	D 257 CHAMOLLE	14:08	14:02	13:57	
81	97,400	82,600	550	D 257 GPM 2 Catégorie	14:08	14:02	13:57	à la pancarte Chamolle
82	97,300	82,700	553	D 257 Croist tout droit étroit 	14:08	14:02	13:57	Dir Buvilly véhicules une file
83	97,000	83,000	554	VC Croist à gauche étroit 	14:08	14:03	13:58	Dir Buvilly véhicules une file
84	96,900	83,100	556	VC 3 croist à droite Rte 7,5T étroit 	14:08	14:03	13:58	Dir Buvilly véhicules une file
85	96,900	83,100	556	Descente dangereuse étroit 	14:08	14:03	13:58	Drapeau jaune
86	94,100	85,900	412	C 3 BUVILLY	14:12	14:07	14:02	
87	93,700	86,300	389	C 3 Croit à droite C 8 très serré	14:13	14:07	14:02	Dir Pupillin
88	92,400	87,600	420	Début Ravitaillement 	14:15	14:09	14:04	
89	91,400	88,600	450	Fin Ravitaillement	14:16	14:10	14:05	
90	90,000	90,000	481	C 6 PUPILLIN	14:18	14:12	14:07	

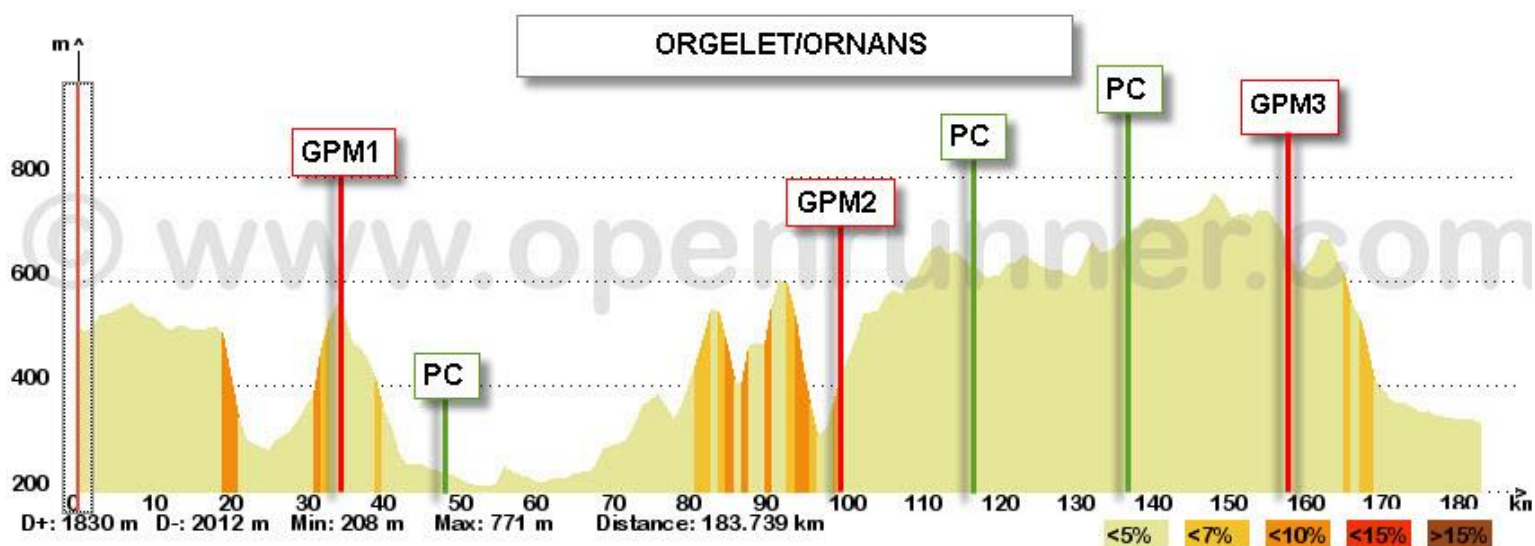
DETAILS

	Kilomètres		Altitude	PARCOURS	Heures Passage km/h			OBSERVATIONS
	à faire	faits			42km	44 km	46 km	
91	89,700	90,300	464	C 6 Stop tout droit	14:19	14:13	14:07	
92	87,700	92,300	338	D 246 ARBOIS	14:21	14:15	14:10	
93	86,600	93,400	290	D 246 Stop à droite D 469	14:23	14:17	14:11	Dir Champagneole
94	80,300	99,700	524	D 469 GPM 2 Catégorie	14:32	14:25	14:20	face Auberge
95	80,200	99,800	524	D 469 Croit tout droit	14:32	14:26	14:20	Dir Champagneole
96	79,300	100,700	542	D 469 maison gribouille	14:33	14:27	14:21	
97	75,500	104,500	576	D 469 Croist à gauche D 343	14:39	14:32	14:26	Dir Valempou étroite 1 file
98	72,200	107,800	669	D 343 Croit à droite	14:44	14:37	14:30	
99	71,700	108,300	647	D 343 entrée Valempoulières	14:44	14:37	14:31	
100	71,700	108,300	647	D 343 Croist à gauche	14:44	14:37	14:31	
101	71,500	108,500	654	VC Croit à gauche route sans repère	14:45	14:37	14:31	pas de panneau directionnel
102	71,400	108,600	664	D 23 Panneau sortie valempoulières	14:45	14:38	14:31	Rte étroite sur 5 kms
103	66,500	113,500	629	D 23 STOP croist. À droite D 467	14:52	14:44	14:38	Dir . Andelot en Montagne
104	65,500	114,500	619	D467 Croisement à gauche D 107	14:53	14:46	14:39	Dir . Andelot en Montagne
105	64,500	115,500	612	D 107 ANDELOT en MONTAGNE	14:55	14:47	14:40	
106	64,100	115,900	609	D 107 SPRINT POINT CHAUD	14:55	14:48	14:41	Au Panneau Pharmacie
107	63,100	116,900	610	D 107 Croisement à gauche D 265	14:57	14:49	14:42	Dir. le Muy
108	60,100	119,900	660	D 265 Croisement tout droit D 265	15:01	14:53	14:46	Dir. le Muy
109	58,300	121,700	644	D 265 Le MUY	15:03	14:55	14:48	
110	57,400	122,600	632	D 265 Croisement tout droit D 265	15:05	14:57	14:49	Dir. Tournon L'entrepôt
111	54,800	125,200	617	D 265 Pont à Moujard tout droit	15:08	15:00	14:53	
112	53,700	126,300	611	D 265 Dournon l'Entrepôt	15:10	15:02	14:54	
113	53,500	126,500	610	D 265 STOP Croist. À droite D 472	15:10	15:02	14:55	Dir. Levier
114	53,000	127,000	611	D472 Croisement tout droit	15:11	15:03	14:55	Dir. Levier
115	51,000	129,000	670	Département du DOUBS	15:14	15:05	14:58	
116	48,900	131,100	661	D72 VILLENEUVE D'AMONT	15:17	15:08	15:01	Dir. Levier tout droit
117	48,100	131,900	667	D 72 Croisement tout droit	15:18	15:09	15:02	Dir. Levier
118	42,300	137,700	727	D 72 LEVIER	15:26	15:17	15:09	
119	41,300	138,700	726	D 72 SPRINT POINT CHAUD	15:28	15:19	15:10	Devant Magasin Sport
120	41,100	138,900	722	D 72 Croisement tout droit D 72	15:28	15:19	15:11	Dir. Pontarlier
121	40,300	139,700	722	D 72 Giratoire 3 ème sortie D 41	15:29	15:20	15:12	Dir. Septfontaines...Valdahon
122	35,000	145,000	769	D 41 SEPTFONTAINES	15:37	15:27	15:19	
123	34,800	145,200	777	D 41 Croisement tout droit	15:37	15:28	15:19	
124	32,500	147,500	714	D 41 cède pass. croist. Tout droit D 41	15:40	15:31	15:22	Dir. Evillers ...Valdahon
125	31,100	148,900	725	D 41 EVILLERS	15:42	15:33	15:24	
126	30,300	149,700	733	D 41 Croisement tout droit D 41	15:43	15:34	15:25	Dir. Renédale...Valdahon
127	29,600	150,400	728	D 41 Croisement tout droit D 41	15:44	15:35	15:26	Dir. Ouhans
128	26,100	153,900	713	D 41 Croisement tout droit D 41	15:49	15:39	15:30	Dir. Ouhans
129	24,700	155,300	649	D 41 OUHANS	15:51	15:41	15:32	
130	24,600	155,400	638	D 41 Croisement à gauche D 41	15:52	15:41	15:32	Dir. St Gorgon Main
131	23,800	156,200	609	D 41 Croisement tout droit	15:53	15:43	15:33	
132	20,900	159,100	692	D 41 GPM 3ème Catégorie	15:57	15:46	15:37	face maison jaune av carrefour
133	20,800	159,200	697	D 41 LA MAIN	15:57	15:47	15:37	
134	20,700	159,300	697	D 41 cède pass. croist. À gauche D 67	15:57	15:47	15:37	Dir. Ornans
135	14,900	165,100	463	D 67 MOUTHIER HAUTE PIERRE	16:05	15:55	15:45	
136	12,200	167,800	385	D 67 LODS	16:09	15:58	15:48	
137	8,600	171,400	363	D 67 VUILLAFANS	16:14	16:03	15:53	
138	7,900	172,100	355	D 67 Croisement tout droit	16:15	16:04	15:54	Dir. Ornans

DETAILS

	Kilomètres		Altitude	PARCOURS	Heures Passage km/h			OBSERVATIONS
	à faire	faits			42km	44 km	46 km	
139	5,600	174,400	347	D 67 MONTGESOYE	16:19	16:07	15:57	
140	2,000	178,000	345	D 67 ORNANS	16:24	16:12	16:02	
141	1,300	178,700	341	D 67 Croisement tout droit	16:25	16:13	16:03	Dir. Ornans Centre
142	0,000	180,000	335	D67 ARRIVEE	16:27	16:15	16:04	Place Courbet

PROFIL



www.tourdefranche-comte.fr



Tour de Franche Comté



Classement général



Classement du plus combatif



Classement meilleur jeune



Classement du combiné



Classement de la montagne



Classement par points



LES ANIMATIONS PETITES CITES COMTOISES

jeudi 16 mai 2013

Bermont	Présentation officielle des équipes.
Faucogney-et-la-Mer	-Marché des produits du terroir -Animations musicales (démonstration de Zumba, Dance country et harmonie)

Vendredi 17 mai 2013

Champlitte	En cours de préparation avec la commune.
-------------------	--

Samedi 18 mai 2013 après midi

Jougne	Commune de Jougne : -Petit marché (artisans locaux) -Intervention de Troudix (animations-Cor des Alpes) -Activités organisées par le club du 3ème âge -Démonstrations par le vélo club du Mont d'Or et le ski club du Mont d'Or
---------------	--

Dimanche 19 mai 2013

Orgelet	- Participation de la batterie fanfare - Démonstration de vélo trial par les élèves de l'école de cyclisme du VTT Orgelet
Arlay	La Giornata, traditionnel rassemblement d'autos et de motos italiennes organisé par l'association Octane 99 sur le site du Château d'Arlay. Programme de la Journée du 19 mai: A partir de 9 h : accueil 10 h 45 balade moto 11 h balade auto Restauration de 12 h à 14 h Un buffet-buvette ouvert toute la journée.
Ornans	Marché de produits locaux et savoir-faire : - l'escargotière du Mont, de Amathey : vente d'escargots - Coopérative des Kirsch de la Marsotte, de Mouthier : vente de kirsch - Domaine de la Haute Loue, de Vuillafans : vente de vins - Distillerie de la Haute Loue, de Montgesoye : vente de Kirsch - Commerces d'Ornans <ul style="list-style-type: none"> · Hors des sentiers battus : vente de chocolats · Amandine chaussures : vente de chaussures · chepas quoisette : vente de vêtements · boucherie Marius : Vente de saucisses ornanaises · Au Marché comtois : vente de glaces et souvenirs · Brasserie Le Pêcheur : restauration buvette - Familles rurales du pays d'Ornans <ul style="list-style-type: none"> · Atelier Jeux et Bricolage, pour les jeunes de 3 à 10 ans Orgue de Barbarie <ul style="list-style-type: none"> · animé par Christian Spinelli : chants et animations Mécène Pro Art <ul style="list-style-type: none"> · Atelier peinture en plein air, par Gustave Laffond