



LIMOGES - ROCHECHOUART  
ROCHECHOUART - AMBAZAC  
USSAC - CHAMBOULIVE  
BOURGANEUF - LIMOGES

# 46<sup>ème</sup> TOUR DU LIMOUSIN

20>23 AOÛT 2013

Présentation officielle du Tour du Limousin – 23/05/2013

**DOSSIER DE PRESSE**











# 46<sup>ème</sup> TOUR DU LIMOUSIN

DOSSIER DE PRESSE

- 2 -

20 > 23 AOÛT 2013

## Sommaire :

-  **Le mot du Président**
-  **Les chiffres du Tour**
-  **La carte générale 2013**
-  **Présentation détaillée du parcours**
-  **Les équipes engagées**
-  **Les partenaires officiels du Tour**
-  **Le Tour du Limousin « online »**
-  **Contacts**



# 46<sup>ème</sup> TOUR DU LIMOUSIN

DOSSIER DE PRESSE

- 3 -

20>23 AOÛT 2013

## Le mot du Président :

**Les routes vallonnées de notre cher Limousin accueilleront, du 20 au 23 août 2013, la 46<sup>ème</sup> édition du Tour International Cycliste du Limousin.**

Cette année, le Tour du Limousin accueillera 17 formations professionnelles, toutes pensionnaires des trois premières divisions mondiales. La volonté de Tour du Limousin Organisation, qui est de proposer un peloton constitué de formations World Tour, Continentales Pro et Continentales afin d'imaginer une course ouverte et animée, se vérifiera une nouvelle fois cette année. Il ne fait nul doute que les prétendants à la succession du Japonais Yukiya ARASHIRO, révélé sur les routes limousines à la fin des années 2000 et vainqueur en 2012 au terme d'un finish incroyable, seront nombreux et ne manqueront pas de vous proposer une course palpitante.

Tour du Limousin Organisation misera en 2013, comme depuis plusieurs années déjà, sur la qualité et le pedigree de très bonnes formations de deuxième division, capables de faire jeu égal avec les équipes World Tour sur les courses à étapes. EUROPCAR, COFIDIS et SOJASUN, toutes trois invitées sur le prochain Tour de France, seront notamment accompagnées sur le Tour du Limousin par trois brillantes formations italiennes, ANDRONI GIOCATTOLI - VENEZUELA, BARDIANI VALVOLE - CSF INOX et VINI FANTINI - SELLE ITALIA. La très jeune et ambitieuse formation suisse, IAM CYCLING, dotée de moyens conséquents et d'un effectif d'excellente facture, devrait être un acteur majeur de cette 46<sup>ème</sup> édition.

Le Tour du Limousin, ce n'est pas seulement et uniquement une course cycliste, c'est avant tout un évènement sportif, et un évènement destiné à partager un spectacle dans un cadre magnifique, qui constitue l'identité de notre région.

**Le Président du Tour du Limousin  
Claude FAYEMENDY**

# 46<sup>ème</sup> TOUR DU LIMOUSIN

## Les chiffres du Tour :

Quelques chiffres pour vous donner un aperçu de la dimension du Tour en Limousin...



**200 bénévoles**



**1 800 signaleurs**



**200 gendarmes**



**50 policiers (Police Nationale et Police Municipale )**



**1 400 nuitées**



**2 000 repas**



**180 000 spectateurs**



**80 000 visiteurs uniques par an sur [www.tourdulimousin.com](http://www.tourdulimousin.com)**



**120 entreprises membres du « Club Entreprises »**



**Une Caravane Publicitaire composée de 50 véhicules par jour**

# 46<sup>ème</sup> TOUR DU LIMOUSIN

# La carte générale 2013 :

4 étapes, 715 kilomètres, 1 vainqueur!



# 46<sup>ème</sup> TOUR DU LIMOUSIN

# Présentation détaillée du parcours :

## 1<sup>ère</sup> étape: Limoges > Rochechouart (168 km)

Gare à la mise en jambes!



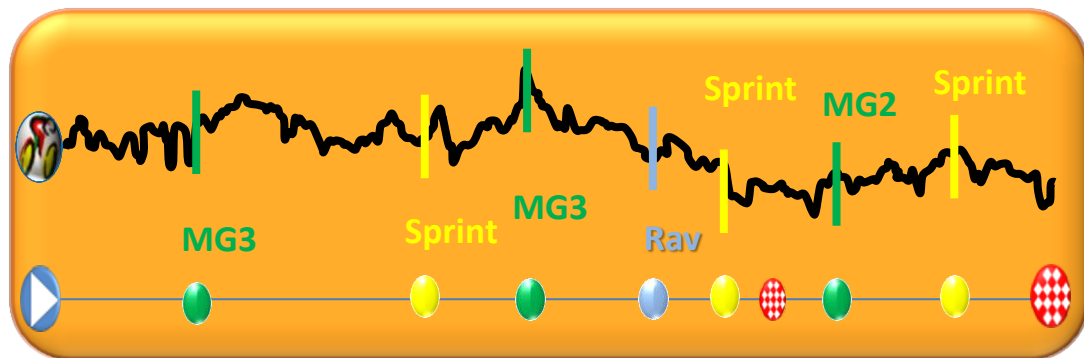
### Meilleur Grimpeur :

- ❖ Km 25,1: Côte de la Petite Briance (2,6 km à 4,5%) - **MG 3**
- ❖ Km 76,6: Côte de Saint-Nicolas (2,5 km à 4,1%) - **MG 3**
- ❖ Km 117,1: Côte du Chemin Neuf (0,6 km à 8,8%) - **MG 2**



### Sprint :

- ❖ Km 58,5: Saint-Yrieix La Perche
- ❖ Km 102,4: Oradour sur Vayres
- ❖ Km 149,8: Saint-Mathieu



# 46<sup>ème</sup> TOUR DU LIMOUSIN

KMS à parcourir	KMS parcourus	Routes	Itinéraire	Alt.	Carav pub	Moyennes horaires			Observations
						44 km/h	42 km/h	40 km/h	
			HAUTE-VIENNE (87)						
			LIMOGES - Champ de Juillet	260 m	11 :15	12 :30	12 :30	12 :30	Départ Fictif
168.0	0.0	D.98	FEYTIAT - Lieu-dit « Le Petit Crouzeix »	325 m	11 :30	12 :45	12 :45	12 :45	Départ réel
163.7	4.3		Intersection D.98/D.65	364 m	11 :35	12 :50	12 :51	12 :51	
163.5	4.5	D.65	EYJEAUX	354 m	11 :36	12 :51	12 :51	12 :51	
163.0	5.0		Intersection D.65/D.65a	330 m	11 :36	12 :51	12 :52	12 :52	
162.3	5.7	D.65a	Intersection D.65a/D.12	344 m	11 :37	12 :52	12 :53	12 :53	
159.2	8.8	D.12	SAINT PAUL	334 m	11 :42	12 :57	12 :57	12 :58	
157.0	11.0		Intersection D.12/D.82	356 m	11 :45	13 :00	13 :00	13 :01	
152.4	15.6	D.82	SAINT GENEST SUR ROSELLE	379 m	11 :51	13 :06	13 :07	13 :08	
147.2	20.8		GLANGES	378 m	11 :58	13 :13	13 :14	13 :16	
145.5	22.5		Point bas MG	288 m	12 :00	13 :15	13 :17	13 :18	Point bas MG
142.9	25.1		Côte de la Petite Briance (4,5 %)	405 m	12 :04	13 :19	13 :20	13 :22	M.G. 3
141.3	26.7		MAGNAC-BOURG	408 m	12 :06	13 :21	13 :23	13 :25	
140.0	28.0		Intersection D.82/.....	425 m	12 :08	13 :23	13 :25	13 :27	
139.7	28.3	.....	Intersection ...../D.420	430 m	12 :08	13 :23	13 :25	13 :27	
139.5	28.5	D.420	Intersection D.420/D.215	438 m	12 :08	13 :23	13 :25	13 :27	
131.5	36.5	D.215	Intersection D.215/D.71	404 m	12 :19	13 :34	13 :34	13 :39	
125.4	42.6	D.71	Intersection D.71/D.54	381 m	12 :28	13 :43	13 :45	13 :48	
122.9	45.1	D.54	Intersection D.54/D.901	344 m	12 :31	13 :46	13 :49	13 :52	
121.8	46.2	D.901	COUSSAC-BONNEVAL	330 m	12 :33	13 :48	13 :51	13 :54	
111.5	56.5		SAINT YRIEX LA PERCHE	380 m	12 :47	14 :02	14 :05	14 :09	
109.5	58.5		SPRINT	356 m	12 :49	14 :04	14 :08	14 :12	SPRINT
102.7	65.3		LE CHALARD	324 m	12 :59	14 :14	14 :18	14 :22	
98.6	69.4		LADIGNAC LE LONG	380 m	13 :04	14 :19	14 :24	14 :29	
98.0	70.0		Intersection D.901/D.11	378 m	13 :05	14 :20	14 :25	14 :30	
97.7	70.3	D.11	Intersection D.11/D.64	393 m	13 :25	14 :20	14 :25	14 :30	
93.9	74.1	D.64	Lieu-dit « St Nicolas de Courbefy » point bas M.G.	423 m	13 :31	14 :26	14 :30	14 :36	Point bas MG
91.4	76.6		Côte de Saint Nicolas (4,08 %)	525 m	13 :34	14 :29	14 :34	14 :40	M.G. 3
89.2	78.8		Lieu-dit « Bussière-Galant - Gare »	471 m	13 :37	14 :32	14 :37	14 :43	
88.1	79.9		Intersection D.64/D.20	428 m	13 :38	14 :33	14 :39	14 :44	
88.0	80.0	D.20	Intersection D.20/D.42	425 m	13 :39	14 :34	14 :39	14 :45	
85.5	82.5	D.42	Intersection D.42/D.901	388 m	13 :42	14 :37	14 :42	14 :48	
81.5	86.5	D.901	CHÂLUS	392 m	13 :47	14 :42	14 :48	14 :54	
80.8	87.2		Cisaillage N.21	370 m	13 :48	14 :43	14 :49	14 :55	
77.4	90.6		Début Zone de Ravitaillement	392 m	13 :53	14 :48	14 :54	15 :00	RAVITAILLEMENT
74.1	93.9		Fin Zone de Ravitaillement	379 m	13 :58	14 :53	14 :59	15 :05	
71.2	96.8		Interdiction D.901/D.75a	352 m	14 :02	14 :57	15 :03	15 :10	
70.5	97.5	D.75a	CHAMPAGNAC LA RIVIERE	325 m	14 :02	14 :57	15 :04	15 :11	
70.0	98.0		Intersection D.75a/D.75	300 m	14 :03	14 :58	15 :05	15 :12	
68.6	99.4	D.75	Cisaillage D.699	301 m	14 :05	15 :00	15 :07	15 :14	
66.3	101.7		ORADOUR SUR VAYRES	343 m	14 :08	15 :03	15 :10	15 :17	
65.6	102.4		SPRINT	348 m	14 :09	15 :04	15 :11	15 :18	SPRINT
65.5	102.5		Intersection D.75/D.901	344 m	14 :09	15 :04	15 :11	15 :18	
65.2	102.8	D.901	Intersection D.901/D.40	330 m	14 :10	15 :05	15 :11	15 :19	
64.4	103.6	D.40	Intersection D.40/D.122	293 m	14 :11	15 :06	15 :13	15 :20	
59.9	108.1	D.122	VAYRES	286 m	14 :17	15 :12	15 :19	15 :27	
59.6	108.4		Intersection D.122/D.34	287 m	14 :17	15 :12	15 :19	15 :27	
59.4	108.6	D.34	Intersection D.34/D.675	284 m	14 :18	15 :13	15 :20	15 :27	
52.0	116.0	D.675	ROCHECHOUART - Intersection D.675/D.3b	187 m	14 :28	15 :23	15 :30	15 :39	
51.5	116.5	D.3b	Point bas MG	184 m	14 :28	15 :23	15 :31	15 :39	Point bas MG
50.9	117.1		Côte du Chemin Neuf (8,83 %) 1 <sup>er</sup> passage Ligne d'Arrivée	236 m	14 :29	15 :24	15 :32	15 :40	M.G. 2
48.6	119.4	D.54	CHARENTE (16) 0.54/D.29	218 m	14 :32	15 :27	15 :35	15 :44	
45.6	122.4	D.29	CHASSENON	205 m	14 :36	15 :31	15 :39	15 :48	
45.0	123.0		Intersection D.29/D.160	204 m	14 :37	15 :32	15 :40	15 :49	
39.7	128.3	D.160	PRESSIGNAC	236 m	14 :45	15 :40	15 :48	15 :57	
37.6	130.4		Intersection D.160/D.374	260 m	14 :47	15 :42	15 :51	16 :00	
36.5	131.5	D.374	HAUTE-VIENNE (87) 0.374/D.87	248 m	14 :49	15 :44	15 :52	16 :02	
34.0	134.0	D.87	VIDEIX	235 m	14 :52	15 :47	15 :56	16 :06	
31.5	136.5		Intersection D.87/D.10a	252 m	14 :56	15 :51	16 :00	16 :09	
28.1	139.9	D.10a	Intersection D.10a/D.34	282 m	15 :00	15 :55	16 :04	16 :14	
26.2	141.8	D.34	LES SALLES-LAUAUGUYON	247 m	15 :03	15 :58	16 :07	16 :17	
25.8	142.2		Intersection D.34/D.33	245 m	15 :04	15 :59	16 :08	16 :18	
20.8	147.2	D.33	Intersection D.33/D.699	289 m	15 :10	16 :05	16 :15	16 :25	
18.6	149.4	D.699	SAINT MATHEU	306 m	15 :13	16 :08	16 :18	16 :29	
18.2	149.8		SPRINT	315 m	15 :14	16 :09	16 :19	16 :29	SPRINT
17.6	150.4		Intersection D.699/D.675	312 m	15 :15	16 :10	16 :19	16 :30	
17.4	150.6	D.675	Intersection D.675/D.87	316 m	15 :15	16 :10	16 :20	16 :31	
10.9	157.1	D.87	CHERONNAC	278 m	15 :24	16 :19	16 :29	16 :40	
10.8	157.2		Intersection D.87/D.90	277 m	15 :24	16 :19	16 :29	16 :40	
6.9	161.1	D.90	Intersection D.90/D.10	260 m	15 :29	16 :24	16 :35	16 :46	
1.4	166.6	D.10	Intersection D.10/D.675	175 m	15 :37	16 :32	16 :43	16 :54	
1.0	167.0	D.675	ROCHECHOUART - Intersection D.675/D.3b	187 m	15 :37	16 :32	16 :43	16 :55	
0.0	168.0	D.3b	LIGNE D'ARRIVEE	236 m	15 :39	16 :34	16 :45	16 :57	ARRIVEE



## Présentation détaillée du parcours :

### 2<sup>ème</sup> étape: Rochechouart > Ambazac (185,7 km)

#### Place aux choses sérieuses!



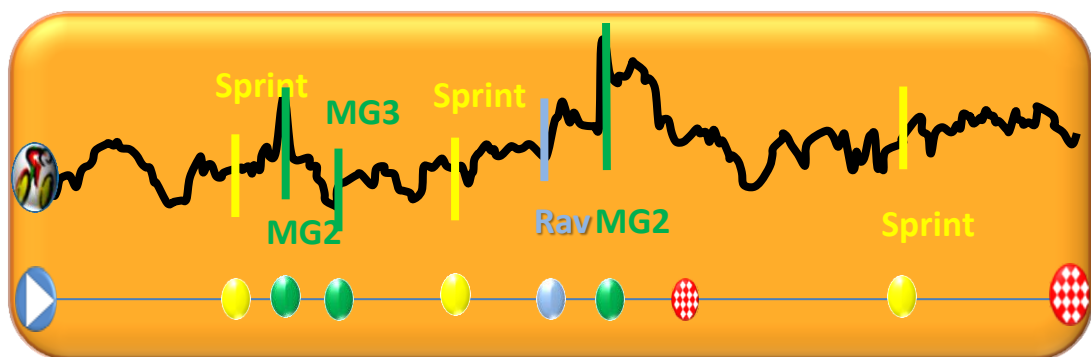
#### Meilleur Grimpeur :

- ❖ Km 43,3: Côte de Villerajouze (2,1 km à 6,6%) - **MG 2**
- ❖ Km 57,2: Côte de Saint Sauveur (1,4 km à 4,7%) - **MG 3**
- ❖ Km 101,1: Côte de Lailloux (3,6 km à 6,3%) - **MG 2**



#### Sprint :

- ❖ Km 31,4: Oradour sur Glane
- ❖ Km 78,7: Châteauponsac
- ❖ Km 154,3: Saint Pierre-Chérignat



# 46<sup>ème</sup> TOUR DU LIMOUSIN

KMS à parcourir	KMS parcourus	Routes	Itinéraire	Alt.	Carav pub	Moyennes horaires			Observations
						44 km/h	42 km/h	40 km/h	
			HAUTE-VIENNE (87)						
			ROCHECHOUART - Boulevard Carnot	260 m	11:05	12:20	12:20	12:20	Départ Fictif
185.7	0.0	D.10	Lieu-dit « Biennac » (sortie)	325 m	11:15	12:30	12:30	12:30	Départ réel
180.0	5.7		Intersection D.10/D.58	211 m	11:22	12:37	12:38	12:38	
178.3	7.4	D.58	SAINT AUVENT	253 m	11:25	12:40	12:40	12:41	
177.6	8.1		Intersection D.58/D.102	263 m	11:26	12:41	12:41	12:42	
175.7	10.0	D.102	SAINT CYR	287 m	11:28	12:43	12:44	12:45	
174.8	10.9		Intersection D.102/D.21	302 m	11:29	12:44	12:45	12:46	
174.3	11.4	D.21	Intersection D.21/D.21a1	306 m	11:30	12:45	12:46	12:47	
171.5	14.2	D.21a1	Intersection D.21a1/D.10	351 m	11:34	12:49	12:50	12:51	
169.7	16.0	D.10	COGNAC LA FORÊT	353 m	11:36	12:51	12:52	12:54	
168.1	17.6		Intersection D.10/D.3	316 m	11:39	12:54	12:55	12:56	
163.1	22.6	D.3	SAINT VICTURNIEN	219 m	11:45	13:00	13:02	13:04	
155.0	30.7		ORADOUR SUR GLANE	260 m	11:56	13:11	13:13	13:16	
154.3	31.4		SPRINT	282 m	11:57	13:12	13:14	13:17	SPRINT
152.6	33.1		Intersection D.3/D.9	277 m	12:00	13:15	13:17	13:19	
149.2	36.5	D.9	Intersection D.9/C.2	285 m	12:04	13:19	13:22	13:24	
144.5	41.2	C.2	Point bas MG	323 m	12:11	13:26	13:28	13:31	Point bas MG
144.4	41.3		Intersection C.2/C.301	327 m	12:11	13:26	13:29	13:32	
142.4	43.3	C.301	Côte de Villerajouze (6,57 %)	461 m	12:14	13:29	13:31	13:35	M.G. 2
139.3	46.4	C.5	BLOND	332 m	12:18	13:33	13:36	13:39	
138.7	47.0		Intersection C.5/D.5	314 m	12:19	13:34	13:37	13:40	
138.5	47.2	D.5	Intersection D.5/D.3	310 m	12:19	13:34	13:37	13:40	
130.0	55.7	D.3	BELLAC	190 m	12:33	13:46	13:49	13:53	
129.9	55.8		Intersection D.3/..... - Point bas MG	191 m	12:31	13:46	13:49	13:53	Point bas MG
128.5	57.2	.....	Côte de Saint Sauveur (4,71 %)	257 m	12:33	13:48	13:51	13:55	M.G. 3
128.1	57.6		Intersection ...../D.96 - Cisaillement N.147	258 m	12:33	13:48	13:52	13:56	
123.4	62.3	D.96	SAINT JUNIEN LES COMBES	256 m	12:40	13:55	13:59	14:03	
123.3	62.4		Intersection D.96/D.72	252 m	12:40	13:55	13:59	14:03	
117.6	68.1	D.72	Intersection D.72/D.1	274 m	12:47	14:02	14:07	14:12	
115.9	69.8	D.1	RANCON	234 m	12:50	14:05	14:09	14:14	
108.5	77.2		CHÂTEAUPONSAC	292 m	13:00	14:15	14:20	14:25	
107.0	78.7		SPRINT	290 m	13:02	14:17	14:22	14:28	SPRINT
106.9	78.8		Intersection D.1/D.44	295 m	13:02	14:17	14:22	14:28	
104.6	81.1	D.44	Intersection D.44/D.45	313 m	13:25	14:20	14:25	14:31	
98.8	86.9	D.45	Intersection D.45/D.27	343 m	13:33	14:28	14:34	14:40	
96.9	88.8	D.27	BESSINES SUR GARTEMPE	339 m	13:36	14:31	14:36	14:43	
95.6	90.1		Intersection D.27/D.220	335 m	13:37	14:32	14:38	14:45	
95.2	90.5	D.220	Début Zone de Ravitaillement	312 m	13:38	14:33	14:39	14:45	RAVITAILLEMENT
94.9	90.8		Intersection D.220/D.203	323 m	13:38	14:33	14:39	14:46	
92.2	93.5	D.203	Fin Zone de Ravitaillement	467 m	13:42	14:37	14:43	14:50	
89.6	96.1		BERSAC SUR RIVALIER	432 m	13:46	14:41	14:47	14:54	
88.9	96.8		Intersection D.203/D.27	398 m	13:47	14:42	14:48	14:55	
88.8	96.9	D.27	Intersection D.27/D.28	395 m	13:47	14:42	14:48	14:55	
88.6	97.1	D.28	Intersection D.28/D.28a	405 m	13:47	14:42	14:48	14:55	
88.2	97.5	D.28a	Point bas MG	396 m	13:47	14:42	14:49	14:56	Point bas MG
84.6	101.1		Côte de Lailloux (Bois des Echelles) (6,30 %)	623 m	13:52	14:47	14:54	15:01	M.G. 2
81.0	104.7		Intersection D.28a/D.50	538 m	13:57	14:52	14:59	15:07	
80.9	104.8	D.50	SAINT LEGER LA MONTAGNE	531 m	13:57	14:52	14:59	15:07	
80.7	105.0		Intersection D.50/D.78	524 m	13:58	14:53	15:00	15:07	
75.0	110.7	D.78	Lieu-dit « Grandmont »	575 m	14:06	15:01	15:08	15:16	
73.0	112.7		Intersection D.78/D.44	524 m	14:08	15:03	15:11	15:19	
72.9	112.8	D.44	SAINT SYLVESTRE	522 m	14:08	15:03	15:11	15:19	
68.2	117.5		AMBAZAC	389 m	14:15	15:10	15:17	15:26	
67.6	118.1		Intersection D.44/D.914	358 m	14:16	15:11	15:18	15:27	
66.4	119.3	D.914	1 <sup>er</sup> passage Ligne d'Arrivée	379 m	14:17	15:12	15:20	15:28	
65.6	120.1		Intersection D.914/D.44	386 m	14:18	15:13	15:21	15:30	
58.2	127.5	D.44	SAINT PRIEST-TAURIION	233 m	14:28	15:23	15:32	15:41	
58.0	127.7		Intersection D.44/D.29	234 m	14:29	15:24	15:32	15:41	
52.6	133.1	D.29	SAINT MARTIN-TERRESSUS	306 m	14:36	15:31	15:40	15:49	
46.0	139.7		Intersection D.29/D.5	378 m	14:45	15:40	15:49	15:59	
44.3	141.4	D.5	Lieu-dit « Le Pont du Dognon »	283 m	14:47	15:42	15:52	16:02	
42.7	143.0		Intersection D.5/D.29	338 m	14:50	15:45	15:54	16:04	
39.4	146.3	D.29	LES BILLANGES	377 m	14:54	15:49	15:59	16:09	
39.2	146.5		Intersection D.29/D.50	384 m	14:54	15:49	15:59	16:09	
37.1	148.6	D.50	CREUSE (23) D.50/D.12	283 m	14:57	15:52	16:02	16:12	
36.7	149.0	D.12	Intersection D.12/D.36	296 m	14:58	15:53	16:02	16:13	
34.8	150.9	D.36	SAINT MARTIN-SAINT CATHERINE	327 m	15:00	15:55	16:05	16:16	
34.7	151.0		Intersection D.36/D.5	330 m	15:00	15:55	16:05	16:16	
31.5	154.2	D.5	SAINT PIERRE-CHERIGNAT	424 m	15:05	16:00	16:10	16:21	
31.4	154.3		SPRINT	424 m	15:05	16:00	16:10	16:21	SPRINT
27.1	158.6		CHÂTELUIS LE MARCHEIX	326 m	15:11	16:06	16:16	16:27	
26.1	159.6		Intersection D.5/D.8	384 m	15:12	16:07	16:18	16:29	
17.3	168.4	D.8	HAUTE-VIENNE (87) D.8/D.108	422 m	15:24	16:19	16:30	16:42	
16.7	169.0	D.108	Intersection D.108/D.114a	423 m	15:25	16:20	16:31	16:43	
14.6	171.1	D.114a	Lieu-dit « Les Bordes » (D.114a/D.114)	423 m	15:28	16:23	16:34	16:46	
12.8	172.9	D.114	Intersection D.114/D.8a2	410 m	15:30	16:25	16:37	16:49	
10.9	174.8	D.8a2	Intersection D.8a2/D.914	411 m	15:33	16:28	16:39	16:52	
9.5	176.2	D.914	LA JONCHERE-SAINT MAURICE	417 m	15:35	16:30	16:41	16:54	
1.8	183.9		AMBAZAC	353 m	15:45	16:40	16:52	17:05	
0.0	185.7		LIGNE D'ARRIVEE	379 m	15:48	16:43	16:55	17:08	ARRIVEE

# Présentation détaillée du parcours :

## 3<sup>ème</sup> étape: Ussac > Chamboulive (182,9 km)

### L'étape corrézienne décisive?



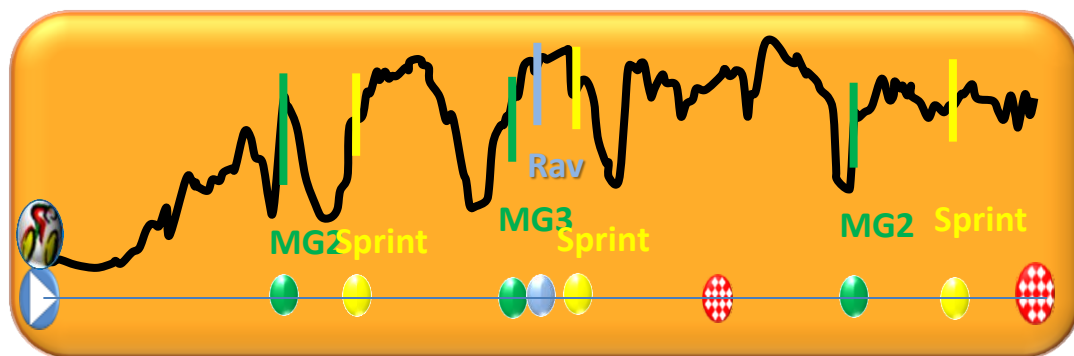
#### Meilleur Grimpeur :

- ❖ Km 38: Côte de la Brousse (4,2 km à 5,9%) - **MG 2**
- ❖ Km 113,1: Côte de Seilhac (7,9 km à 3,2%) - **MG 3**
- ❖ Km 156: Côte des Costes (1,5 km à 11,1%) - **MG 2**



#### Sprint :

- ❖ Km 53,3: Beynat
- ❖ Km 96,3: Corrèze
- ❖ Km 169,6: Lagraulière



# 46<sup>ème</sup> TOUR DU LIMOUSIN

KMS à parcourir	KMS parcourus	Routes	Itinéraire	Alt.	Carav pub	Moyennes horaires			Observations
						44 km/h	42 km/h	40 km/h	
			<b>CORREZE (19)</b>						
		D.170 <sup>f</sup>	USSAC - Parc Municipal des Sports	106 m	11:05	12:20	12:20	12:20	Départ Fictif
182.9	0.0	D.152	VARETZ - Face entrée « les Jardins de Colette »	85 m	11:15	12:30	12:30	12:30	Départ réel
178.2	4.7		SAINT PANTALEON DE LARCHE	82 m	11:21	12:36	12:36	12:37	
175.4	7.8		Lieu-dit « Bernou »	70 m	11:25	12:40	12:41	12:41	
174.7	8.2		Intersection D.152/D.19	70 m	11:26	12:41	12:41	12:42	
174.2	8.7	D.19	LARCHE	67 m	11:26	12:41	12:42	12:43	
174.1	8.8		Cisailement D.1089	67 m	11:27	12:42	12:42	12:43	
172.4	10.5		SAINT CERNIN DE LARCHE	77 m	11:29	12:44	12:45	12:45	
170.0	12.9		Intersection D.19/D.59	97 m	11:32	12:47	12:48	12:49	
167.1	15.8	D.59	LISSAC SUR COUZE	160 m	11:36	12:51	12:52	12:53	
166.8	16.1		Intersection D.59/D.158	158 m	11:37	12:52	12:53	12:54	
165.0	17.9	D.158	Intersection D.158/D.154	144 m	11:39	12:54	12:55	12:56	
164.9	18.0	D.154	Intersection D.154/D.158	137 m	11:39	12:54	12:55	12:57	
161.0	21.9	D.158	NOAILLES	239 m	11:44	12:59	13:01	13:02	
160.5	22.4		Cisailement D.920	239 m	11:45	13:00	13:02	13:03	
156.7	26.2		Lieu-dit « Montplaisir »	282 m	11:50	13:05	13:07	13:09	
156.2	26.7		Intersection D.158/D.38	302 m	11:51	13:06	13:08	13:10	
149.1	33.8	D.38	Point bas MG	193 m	12:01	13:16	13:18	13:20	Point bas MG
148.2	34.7		Intersection D.38/D.150	285 m	12:02	13:17	13:19	13:22	
144.9	38.0	D.150	Côte de la Brousse (5,88 %)	440 m	12:06	13:21	13:24	13:27	M.G. 2
137.5	45.4		LANTEUIL	180 m	12:17	13:32	13:34	13:38	
137.3	45.6		Intersection D.150/D.921	171 m	12:17	13:32	13:35	13:38	
130.0	52.9	D.921	BEYNAT	368 m	12:27	13:42	13:45	13:49	
129.6	53.3		SPRINT	385 m	12:27	13:42	13:46	13:50	SPRINT
127.1	55.8		Intersection D.921/D.94	458 m	12:31	13:46	13:49	13:53	
121.2	61.7	D.94	LE CHASTANG	490 m	12:39	13:54	13:58	14:02	
120.9	62.0		Intersection D.94/D.48	491 m	12:39	13:54	13:58	14:03	
118.2	64.7	D.48	Intersection D.48/D.940	527 m	12:43	13:58	14:02	14:07	
115.8	67.1	D.940	SAINTE FORTUNAIDE	476 m	12:46	14:01	14:05	14:10	
109.4	73.5		Intersection D.940/D.1120	194 m	13:15	14:10	14:15	14:20	
108.8	74.1	D.1120	LAGUENNE	201 m	13:16	14:11	14:15	14:21	
108.3	74.6		Intersection D.1120/D.978	205 m	13:16	14:11	14:16	14:22	
98.0	84.9	D.978	Intersection D.978/D.26	522 m	13:30	14:25	14:31	14:37	
94.2	88.7	D.26	Début Zone de Ravitaillement	502 m	13:36	14:31	14:36	14:43	RAVITAILLEMENT
92.0	90.9		SAINTE PRIEST DE GIMEL Lieu-dit « Gare de Corrèze »	527 m	13:39	14:34	14:39	14:46	
90.8	92.1		Fin Zone de Ravitaillement	546 m	13:40	14:35	14:41	14:48	
86.6	96.3		CORREZE	461 m	13:46	14:41	14:47	14:54	SPRINT
86.5	96.4		Intersection D.26/D.23	468 m	13:46	14:41	14:47	14:54	
78.0	104.9	D.23	Lieu-dit « Vimbelle »	259 m	13:58	14:53	14:59	15:07	
77.7	105.2		Intersection D.23/D.53 - Point bas MG	255 m	13:58	14:53	15:00	15:07	Point bas MG
77.5	105.4	D.53	Intersection D.53/D.23 <sup>f</sup>	262 m	13:58	14:53	15:00	15:08	
70.4	112.5	D.23 <sup>f</sup>	Intersection D.23 <sup>f</sup> /D.940	504 m	14:08	15:03	15:10	15:18	
69.8	113.1	D.940	Côte de Seilhac (3,26 %)	513 m	14:09	15:04	15:11	15:19	M.G. 3
64.9	118.0		Intersection D.940/C.4	438 m	14:16	15:11	15:18	15:27	
64.2	118.7	C.4	Lieu-dit « Chaux »	480 m	14:16	15:11	15:19	15:28	
61.2	121.7		Intersection C.4/D.34	453 m	14:21	15:16	15:23	15:32	
58.7	124.2	D.34	CHAMBOULIVE	430 m	14:24	15:19	15:27	15:36	
58.5	124.4		1 <sup>er</sup> passage Ligne d'Arrivée	437 m	14:24	15:19	15:27	15:36	
58.4	124.5		Intersection D.34/D.940/D.142	436 m	14:24	15:19	15:27	15:36	
53.8	129.1	D.142	Lieu-dit « Le Puy Grand »	483 m	14:31	15:26	15:34	15:43	
47.9	135.0		BEAUMONT	450 m	14:39	15:34	15:42	15:52	
44.9	138.0		SAINTE AUGUSTIN	549 m	14:43	15:38	15:47	15:57	
44.6	138.3		Intersection D.142/D.26	565 m	14:43	15:38	15:47	15:57	
44.3	138.6	D.26	Intersection D.26/D.32	566 m	14:44	15:39	15:48	15:58	
32.6	150.3	D.32	Lieu-dit « Vimbelle » - Intersec. D.32/D.23	261 m	15:00	15:55	16:04	16:15	
28.4	154.5	D.23	Intersection D.23/..... - Point bas MG	239 m	15:05	16:00	16:10	16:21	Point bas MG
27.8	155.1	.....	Lieu-dit « Les Costes »	291 m	15:06	16:01	16:11	16:22	
26.9	156.0		Côte des Costes (11,13 %)	406 m	15:07	16:02	16:12	16:24	M.G. 2
26.8	156.1		NAVES - Cisailement D.1120	406 m	15:07	16:02	16:13	16:24	
26.2	156.7	D.58	Intersection D.58/D.53	410 m	15:08	16:03	16:13	16:25	
25.9	157.0	D.53	Intersection D.53/D.58	424 m	15:09	16:04	16:14	16:25	
17.9	165.0	D.58	SAINTE CLEMENT	433 m	15:20	16:15	16:25	16:37	
17.7	165.2		Intersection D.58/D.167	434 m	15:20	16:15	16:26	16:37	
13.5	169.4	D.167	LAGRAULIERE	415 m	15:26	16:21	16:32	16:44	
13.3	169.6		SPRINT	423 m	15:26	16:21	16:32	16:44	SPRINT
13.2	169.7		Intersection D.167/D.34	424 m	15:26	16:21	16:32	16:44	
9.1	173.8	D.34	Cisailement D.1120	436 m	15:32	16:27	16:38	16:50	
7.9	175.0		SAINTE JAL	434 m	15:33	16:28	16:40	16:52	
7.6	175.3		Intersection D.34/Rue du Coq Hardi	430 m	15:34	16:29	16:40	16:53	
7.2	175.7	.....	Intersection ...../D.34	394 m	15:34	16:29	16:41	16:53	
0.2	182.7	D.34	CHAMBOULIVE	430 m	15:44	16:39	16:51	17:04	
0.0	182.9		LIGNE D'ARRIVEE	437 m	15:44	16:39	16:51	17:04	ARRIVEE

## Présentation détaillée du parcours :

### 4<sup>ème</sup> étape: Bourgneuf > Limoges (178,8 km)

#### Le final à Beaublanc!



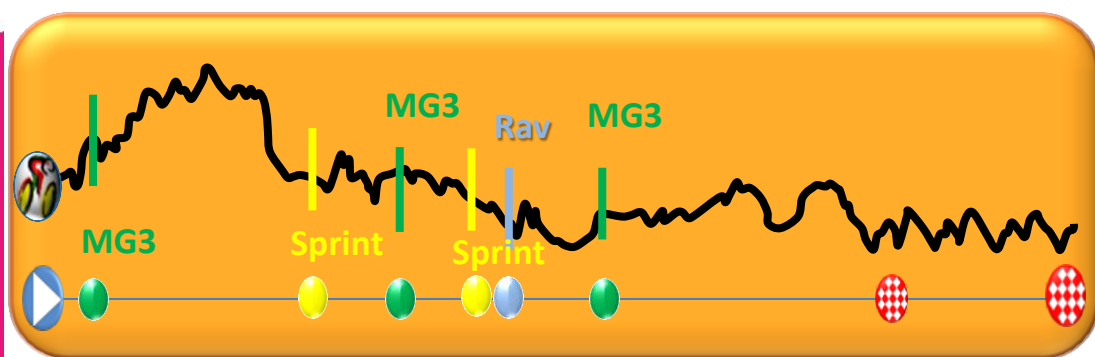
#### Meilleur Grimpeur :

- ❖ Km 10,1: Côte du Palais (3,3 km à 3,9%) - **MG 3**
- ❖ Km 74,3: Côte de Cheissoux (1,9 km à 4,6%) - **MG 3**
- ❖ Km 104,4: Côte des Bardys (2,6 km à 3,9%) - **MG 3**



#### Sprint :

- ❖ Km 58,2: Peyrat le Château
- ❖ Km 88,1: Saint-Léonard de Noblat
- ❖ Km 116,4: Chaptelat



# 46<sup>ème</sup> TOUR DU LIMOUSIN

KMS à parcourir	KMS parcourus	Routes	Itinéraire	Alt.	Carav pub	Moyennes horaires			Observations
						44 km/h	42 km/h	40 km/h	
			CREUSE (23)						
		D.912	BOURGANEUF - Avenue du Docteur Butaud	462 m	11:05	12:20	12:20	12:20	Départ Fictif
178.8	0.0		MASBARAUD-MERIGNAT Siège communauté de Communes	442 m	11:15	12:30	12:30	12:30	Départ réel
176.9	1.9		Intersection D.912/D.61A	454 m	11:17	12:32	12:32	12:32	
174.4	4.4	D.61A	Intersection D.61A/D.61	449 m	11:21	12:36	12:36	12:36	
174.2	4.6	D.61	BOSMOREAU LES MINES	448 m	11:21	12:36	12:36	12:37	
173.9	4.9		Intersection D.61/D.60a2	451 m	11:21	12:36	12:37	12:37	
173.3	5.5	D.60a2	Intersection D.60a2/D.60	469 m	11:22	12:37	12:37	12:38	
172.2	6.6	D.60	Lieu-dit « Le Palais »	418 m	11:24	12:39	12:39	12:40	
172.0	6.8		Intersection D.60/D.940a - Point bas MG	423 m	11:24	12:39	12:39	12:40	Point bas MG
168.7	10.1	D.940a	Côte du Palais (3,87 %)	551 m	11:28	12:43	12:44	12:45	M.G. 3
167.6	11.2		Intersection D.940a/D.941	554 m	11:30	12:45	12:46	12:46	
167.0	11.8	D.941	BOURGANEUF	519 m	11:31	12:46	12:46	12:47	
166.2	12.6		Intersection D.941/D.37	506 m	11:32	12:47	12:48	12:49	
165.5	13.3	D.37	Intersection D.37/D.8	536 m	11:33	12:48	12:49	12:50	
163.9	14.9	D.8	Intersection D.8/D.36	533 m	11:35	12:50	12:51	12:52	
161.7	17.1	D.36	MANSAT LA COURRIERE	559 m	11:38	12:53	12:54	12:55	
157.3	21.5		SOUBREBOST	683 m	11:44	12:59	13:00	13:02	
157.0	21.8		Intersection D.36/D.13	684 m	11:44	12:59	13:01	13:02	
155.7	23.1	D.13	Intersection D.13/D.37	695 m	11:46	13:01	13:03	13:04	
148.7	30.1	D.37	SAINT PIERRE-BELLEVUE	669 m	11:56	13:11	13:13	13:15	
148.5	30.3		Intersection D.37/D.34	667 m	11:56	13:11	13:13	13:15	
145.8	33.0	D.34	Intersection D.34/D.8	694 m	12:00	13:15	13:17	13:19	
139.2	39.6	D.8	ROYERE DE VASSIERE	750 m	12:09	13:24	13:26	13:29	
138.9	39.9		Intersection D.8/D.7	757 m	12:09	13:24	13:27	13:29	
138.8	40.0	D.7	Intersection D.7/D.3	756 m	12:09	13:24	13:27	13:30	
135.5	43.3	D.3	Intersection D.3/D.3A	678 m	12:14	13:29	13:31	13:35	
129.1	49.7	D.3A	HAUTE-VIENNE (87) D.3A/D.233	694 m	12:22	13:37	13:41	13:44	
128.3	50.5	D.233	Lieu-dit « Auphelle »	708 m	12:23	13:38	13:42	13:45	
127.7	51.1		Intersection D.233/D.222	689 m	12:24	13:39	13:43	13:46	
125.9	52.9	D.222	Intersection D.222/D.13	642 m	12:27	13:42	13:45	13:49	
122.3	56.5	D.13	PEYRAT LE CHATEAU	482 m	12:32	13:47	13:50	13:54	
121.1	57.7		Intersection D.13/D.940	444 m	12:53	13:48	13:52	13:56	
120.6	58.2	D.940	SPRINT	450 m	12:54	13:49	13:53	13:57	SPRINT
120.3	58.5		Intersection D.940/D.5	446 m	12:54	13:49	13:53	13:57	
112.5	66.3	D.5	Lieu-dit « La Gorce »	487 m	13:05	14:00	14:04	14:09	
111.8	67.0		CREUSE (23) D.5/D.12	468 m	13:06	14:01	14:05	14:10	
110.7	68.1	D.12	SAINT MOREIL	435 m	13:07	14:02	14:07	14:12	
110.2	68.6		Intersection D.12/D.82	458 m	13:08	14:03	14:08	14:13	
107.6	71.2	D.82	HAUTE-VIENNE (87) D.82/D.18	398 m	13:12	14:07	14:11	14:16	
107.1	71.7	D.18	Intersection D.18/D.13	407 m	13:12	14:07	14:12	14:17	
106.4	72.4	D.13	Point bas MG	371 m	13:13	14:08	14:13	14:18	Point bas MG
105.3	73.5		CHEISSOUX	414 m	13:15	14:10	14:15	14:20	
104.5	74.3		Côte de Cheissoux (4,63 %)	459 m	13:16	14:11	14:16	14:21	M.G. 3
98.7	80.1		CHAMPNETERY	452 m	13:24	14:19	14:24	14:30	
92.0	86.8		SAINT LEONARD DE NOBLAT	376 m	13:33	14:28	14:34	14:40	
90.7	88.1		SPRINT	371 m	13:35	14:30	14:35	14:42	SPRINT
90.5	88.3		Intersection D.13/D.941	368 m	13:35	14:30	14:36	14:42	
90.4	88.4	D.941	Intersection D.941/.....	363 m	13:35	14:30	14:36	14:42	
90.1	88.7	.....	Intersection ...../D.39	363 m	13:36	14:31	14:36	14:43	
88.3	90.5	D.39	Début Zone de Ravitaillement	299 m	13:38	14:33	14:39	14:45	RAVITAILLEMENT
84.6	94.2		Fin Zone de Ravitaillement	364 m	13:43	14:38	14:44	14:51	
77.8	101.0		SAINT PRIEST-TAURIION	265 m	13:52	14:47	14:54	15:01	
77.7	101.1		Intersection D.39/D.29	267 m	13:52	14:47	14:54	15:01	
77.0	101.8	D.29	Point bas MG	243 m	13:53	14:48	14:55	15:02	Point bas MG
76.1	102.7		Intersection D.29/D.39	272 m	13:55	14:50	14:56	15:04	
74.4	104.4	D.39	Côte des Bardys (3,92 %)	345 m	13:57	14:52	14:59	15:06	M.G. 3
74.1	104.7		Lieu-dit « Les Bardys »	346 m	13:57	14:52	14:59	15:07	
69.1	109.7		Lieu-dit « Les Quatre Routes » Cisaillement D.914	338 m	14:04	14:59	15:06	15:14	
66.3	112.5		LIMOGES-BEAUNE LES MINES	330 m	14:08	15:03	15:10	15:18	
62.6	116.2		CHAPTELAT	354 m	14:13	15:08	15:16	15:24	
62.4	116.4		SPRINT	358 m	14:13	15:08	15:16	15:24	SPRINT
59.0	119.8		Intersection D.39/D.7	429 m	14:18	15:13	15:21	15:29	
58.9	119.9	D.7	Intersection D.7/D.39	428 m	14:18	15:13	15:21	15:29	
58.4	120.4	D.39	Lieu-dit « Le Theillol »	417 m	14:19	15:14	15:22	15:30	
56.6	122.2		Cisaillement N.147	396 m	14:21	15:16	15:24	15:33	
53.6	125.2		NIEUL	308 m	14:25	15:20	15:28	15:37	
53.2	125.6		Intersection D.39/D.28	303 m	14:26	15:21	15:29	15:38	
52.8	126.0	D.28	Intersection D.28/D.20	303 m	14:26	15:21	15:30	15:39	
46.9	131.9	D.20	LIMOGES-BELLEGARDE	424 m	14:34	15:29	15:38	15:47	
46.6	132.2		Intersection D.20/D.218	427 m	14:35	15:30	15:38	15:48	
43.8	135.0	D.218	Entrée circuit final - Intersect D.218/.....	377 m	14:39	15:34	15:42	15:52	
43.0	135.8	.....	Lieu-dit « Beauvais »	365 m	14:40	15:35	15:44	15:53	
36.6	142.2		Ligne d'arrivée (1 <sup>er</sup> passage)	318 m	14:48	15:43	15:53	16:03	
24.4	154.4		Ligne d'arrivée (2 <sup>ème</sup> passage)	318 m	15:05	16:00	16:10	16:21	
12.2	166.6		Ligne d'arrivée (3 <sup>ème</sup> passage)	318 m	15:22	16:17	16:28	16:40	
0.0	178.8		Ligne d'arrivée (4 <sup>ème</sup> passage)	318 m	15:38	16:33	16:45	16:58	ARRIVEE

## Les équipes engagées :



### 3 équipes UCI Pro Team:



AG2R LA MONDIALE  
(FRA)



FDJ  
(FRA)



VACANSOLEIL - DCM  
(NED)



### 11 équipes UCI Continentales Pro:



ACCENT JOBS - WANTY  
(BEL)



CRELAN EUPHONY  
(BEL)



BRETAGNE - SECHE  
ENVIRONNEMENT  
(FRA)

# 46<sup>ème</sup> TOUR DU LIMOUSIN

## Les équipes engagées :



**COFIDIS, SOLUTIONS  
CREDITS  
(FRA)**



**SOJSASUN  
(FRA)**



**EUROPCAR  
(FRA)**



**ANDRONI GIOCATTOLI -  
VENEZUELA  
(ITA)**



**BARDIANI VALVOLE -  
CSF INOX  
(ITA)**



**VINI FANTINI - SELLE ITALIA  
(ITA)**



**CCC POLSAT - POLKOWICE  
(POL)**



**IAM CYCLING  
(SUI)**

# 46<sup>ème</sup> TOUR DU LIMOUSIN



## Les équipes engagées :

 **3 équipes UCI Continentales:**



**BIGMAT - AUBER 93**  
(FRA)



**LA POMME MARSEILLE**  
(FRA)



**ROUBAIX LILLE METROPOLE**  
(FRA)

Remerciements à Jean-Louis BEY - [www.memoire-du-cyclisme.eu](http://www.memoire-du-cyclisme.eu)



Tour du Limousin 2012 / © Guillaume VILLEGIER

# 46<sup>ème</sup> TOUR DU LIMOUSIN

DOSSIER DE PRESSE

- 17 -

20 > 23 AOÛT 2013

# Les partenaires officiels du Tour :



## Maillots de leader :



PATRONAGE GENERAL  
ET MAILLOT DE LEADER



MAILLOT DU MEILLEUR  
GRIMPEUR



MAILLOT DU  
CLASSEMENT SPRINT



Gamm vert

*Le goût du jardin*

MAILLOT DU MEILLEUR  
JEUNE



## Patronages et trophées :



CLASSEMENT GENERAL  
PAR EQUIPE



PATRONAGE DES ETAPES



TROPHEE DE LA  
COMBATIVITE



CLASSEMENT DU  
COMBINE



TROPHEE COUP DE  
COEUR

# 46<sup>ème</sup> TOUR DU LIMOUSIN

# Les partenaires officiels du Tour :



## Partenaires Officiels :



## Partenaires médias :

- ❖ Le Populaire du Centre et La Montagne
- ❖ France Bleu Limousin
- ❖ France 3 Limousin
- ❖ Telim TV

# 46<sup>ème</sup> TOUR DU LIMOUSIN

# Le Tour du Limousin « Online » :

Retrouvez le Tour du Limousin sur Internet, Facebook et Twitter...



[www.tourdulimousin.com](http://www.tourdulimousin.com)



Page Facebook : Tour du Limousin (1 850 mentions « J'aime »)



Compte Twitter : Tour du Limousin (415 abonnés)

**TOUR DU LIMOUSIN**  
46<sup>ÈME</sup> ÉDITION  
DU 20 AU 23 AOÛT 2013

Accueil | Blog | Live | Partenaires | Presse | Tout savoir sur ... | Infos pratiques | Publications | Course 2012

Bilan du mois de mars: Du grand Classique!  
Bourganeuf, ville étape 2013!  
Chamboulive, ville étape 2013!  
Ambazac, ville étape 2013!  
Rochechouart, ville étape 2013!

Rechercher... OK

Dernière vidéo  
Tour du Limousin 2012 Etape 4 - Par TéléM TV il y a 7 mois

devenez fan ! ou suivez le fil twitter

suivez toute l'actu du Tour du Limousin avec notre flux RSS

Derniers articles

- Actus > Bilan du mois de mars: Du grand Classique!  
Paris - Nice, Tirreno - Adriatico, Tour de Catalogne, le début des Classiques... Un programme chargé en ce mois de mars, qui aura vu toutes les grandes stars du peloton au rendez-vous, malgré des conditions...
- Actus > Bourganeuf, ville étape 2013!  
Après la ville corrézienne de Chamboulive, la Communauté de Communes de Bourganeuf - Royère de Vassivière et Tour du Limousin Organisation ont officialisé leur collaboration en vue...
- Actus > Bilan du mois de février: les cadors au rendez-vous!  
Qatar, Oman, Langkawi, France, Espagne, Portugal, le peloton est éparpillé aux quatre coins de la planète en ce début de saison, qui laisse augurer d'une année 2013 palpitante. ...

# 46<sup>ème</sup> TOUR DU LIMOUSIN

## Contacts :

Retrouvez le Tour du Limousin sur Internet, Facebook et Twitter...



### Tour du Limousin Organisation :

GAÏA - Maison Régionale des Sports

142, avenue Emile Labussière

87100 LIMOGES

05 87 21 31 41 ou 42

[www.tourdulimousin.com](http://www.tourdulimousin.com)

[tourdulimousin@wanadoo.fr](mailto:tourdulimousin@wanadoo.fr)



### Responsable Presse :

Céline BONNEAU

06 11 08 74 05



### Chargé de communication :

Mathieu HEIMBURGER

05 87 21 31 42

06 75 01 25 56

[mathieu.heimburger@tourdulimousin.com](mailto:mathieu.heimburger@tourdulimousin.com)

# 46<sup>ème</sup> TOUR DU LIMOUSIN