

PROTOCOLE

Des Trophées – des Coupes – des Médailles des Bouquets – des Primes

Seront remis à l'issue de la course.

Au PODIUM ARRIVEE - Podium OUEST FRANCE

Au 1 ^{er} de la Course	Trophée OUEST France + Bouquet Médaille de la Commune
Au 2 ^{ème} et 3 ^{ème}	Un Bouquet
Au 1 ^{er} Grimpeur	MEDAILLE de la VILLE de JUGON LES LACS
Meilleur Animateur	Trophée Albert DUBOT

A la Salle Polyvalente

Au 1 ^{er} de la Course	Trophée	CONSEIL GENERAL 56 Trophée Manche Atlantique
Au 2 ^{ème}	Trophée	CREDIT MUTUEL de BRETAGNE Trophée Manche Atlantique
Au 3 ^{ème}	Trophée	FERMETURE du PORHOET Trophée Manche Atlantique
Aux 3 Premiers Grimpeurs		UN CHEQUE de la Ville de JUGON LES LACS
Prime du Meilleur Animateur		Trophée Albert DUBOT

Les primes seront remises à la Salle Polyvalente, ainsi que le Classement.

PRESENCE OBLIGATOIRE

MANCHE ATLANTIQUE
Existe par l'apport financier de nos Partenaires.
Nous vous demandons de les respecter.

DEROULEMENT de la JOURNEE

Préliminaire de Départ à JUGON LES LACS

- 10 Heures Animation en ville
Permanence à la Mairie
Installation des radios par VITTA. (Christian Meheut)
- 10 H 30 Accueil par Mr Le Maire et le Comité des Fêtes de Jugon Les Lacs
A la MAIRIE
- 11H 15 Remise des Dossards, plaque de cadre - Mairie
Repas Organisateur **SALLE des FÊTES**
- 12 H 00 Réunion des Directeurs Sportifs avec les Arbitres et Tirage au sort des
Véhicules : **Salle de la Petite Chaussée (derrière la Salle des fêtes).**
- 12 h 15 Présentation des Equipes au complet au Podium. Place de la Mairie.
à 12 H 40 Appel des coureurs par l'animateur Jean GILLET.
- 13 h 20 **Départ Fictif** Par Monsieur le Maire place de la Mairie.
- 13 h 30 **Départ Réel** à Bois Léard – KM 0 (rue de Langouhèdre)

CLASSEMENT PRIX des GRIMPEURS « Ville de JUGON LES LACS »

- | | | | |
|-----------------------------------|-----------|--|--------|
| 1 - Côte de Cadoret | km 63.800 | 3 - 1 ^{er} passage sur la ligne | Km 110 |
| 2 -Chateaubriand en St Allouestre | km 84.200 | 4- 4 ^{ème} passage sur la ligne | Km 142 |

Au 1^{er} 150.00 Euros Au Second 90.00 Euros Au Troisième 60.00 Euros
Points attribués : 1^{er} coureur 5 points – 2^{ème} 3 points – 3^{ème} 2 points – 4^{ème} 1 point.

En cas d'égalité au classement final l'arrivée départagera les aequo.

Pour avoir le droit de remporter le classement du meilleur grimpeur, il faut terminer l'épreuve.

Arrivée à PLUMELEC

- Salle Polyvalente Protocole Local Presse Local Contrôle Médical
- 17 h 45 : Récupération des Dossards et Plaque de Cadre
Distribution des prix et prime aux vainqueurs ainsi que les coupes des
différents partenaires.
- 18 h 00 : Cérémonie Protocolaire suivi d'un Apéritif sportif

Infos Diverses

Hôpital DINAN	rue de Chateaubriand	02 96 85 72 85
Hôpital ST BRIEUC	10 rue Marcel Proust	02 96 60 63 84
Hôpital VANNES	20 Bd Maurice Guillaudot	02 97 01 41 41
Hôpital PONTIVY	Place Ernest Jean	02 97 28 40 40

ORGANISATION

Président du MANCHE ATLANTIQUE	LE MOGUEDET Jacques	06 89 43 93 52
Secrétaire	LAUTRAM Patrick	06 32 90 68 85
Départ	ALLEE Serge Comite des Fêtes de JUGON LES LACS	06 71 72 69 46
Arrivée	MORICE Hubert Comite des Fêtes de PLUMELEC	06 63 08 88 59

COLLEGE des ARBITRES

PRESIDENT du JURY	LE TALLEC Nicolas	Véhicule SEAT
COMMISSAIRE 1	LAPPARTIENT Joseph	Véhicule SEAT
COMMISSAIRE 2	JOUAN Ludovic	Véhicule SEAT
JUGE ARRIVEE	CHARUEL Bruno	Véhicule SEAT
COMMISSAIRE MOTO	MASSE Anne	Moto ABEC
COMMISSAIRE MOTO	ROBIN Arnaud	Moto ABEC
COMMISSAIRE FIN de COURSE	BOURVELLEC Dany	Véhicule Car

*Le 44^{ème} Manche Atlantique se déroulera selon le règlement type des courses en ligne d'une journée (classe 1.12) de la Fédération Française de Cyclisme.
Le barème des pénalités de la F.F.C. sera également appliqué.*

OFFICIELS

ARDOISIER/GRIMPEUR	DAGORNE Carole	Moto ABEC
MOTO INFO	DESPRES Dominique	Moto Perso.
RADIO TOUR	LE BALCH Eric	Véhicule SEAT
RADIO	VITTA	
ANIMATEUR	GILLET Jean	
MEDECIN	JUETTE Patrice	Véhicule SEAT
AMBULANCES	ORDRE de MALTE	
PC SECURITE	ORDRE DE MALTE	06 16 58 49 96
	Mr MOUSSARON	
VEHICULES NEUTRE	1 VC Belle Ile – 2 UC Josselin – 3 EC Pluvigner	
VOITURE BALAI	DOUILLARD Philippe – POIRON Patrice	
	BOURVELLEC Dany	

INFOS PRACTIQUE

Ouverture Course	Véhicule SEAT	BOLEIS Pierrick
	Véhicule SEAT	LAUTRAM Patrick

DEFLECHAGE

KERSUZAN Frédo – LE CADRE Benoit – HENOCQ Erwan

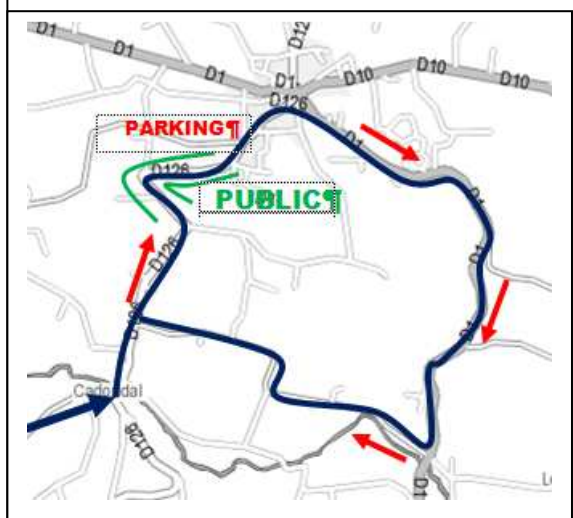
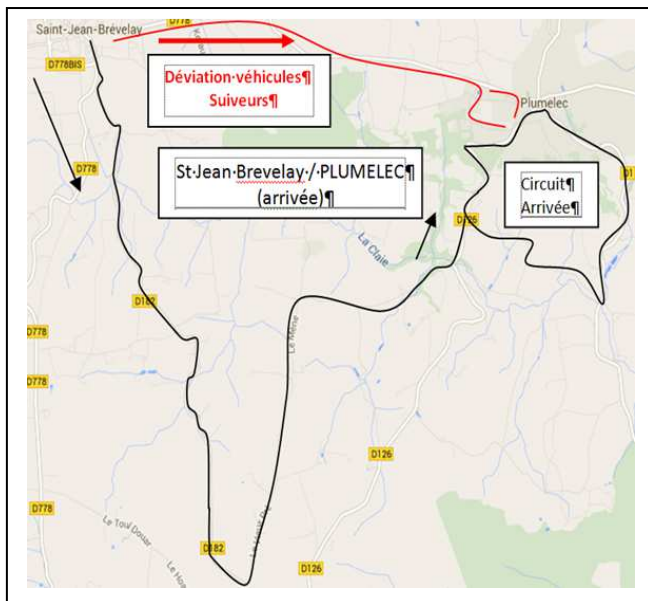
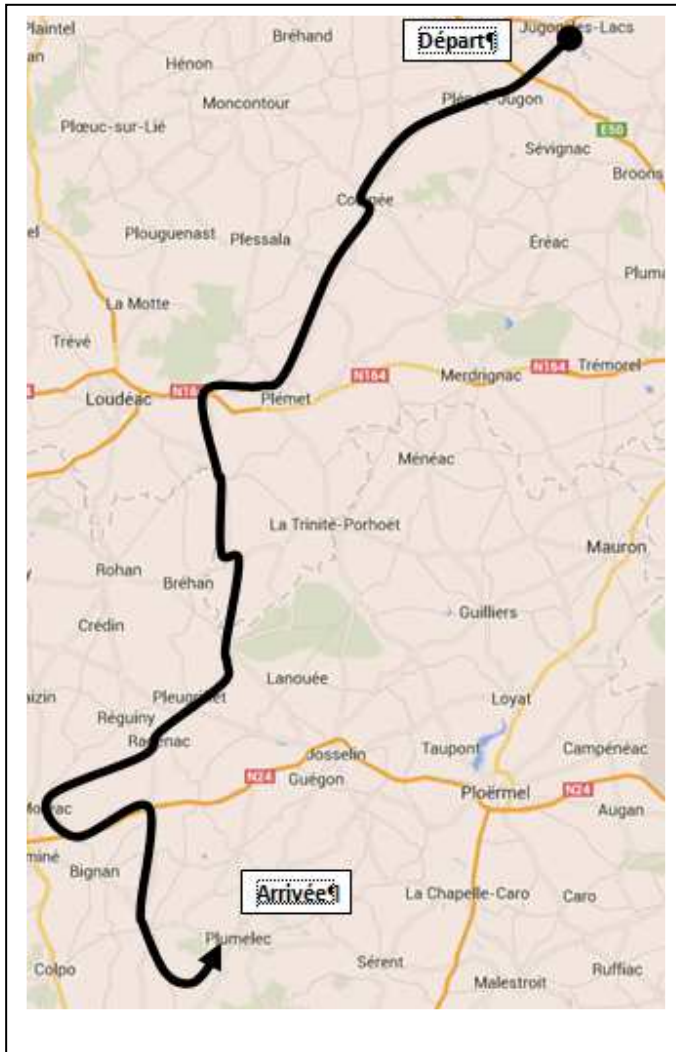
SECURITE

4 GENDARMES
17 Motos de l'ABEC
12 Signaleurs Itinérants

Aide dans les communes traversées par la Gendarmerie – Pompiers-
Comites des Fêtes – Club Cycliste etc.....

DEVIATION entrée du circuit BOLEIS Pierrick – LE GUEVELLO Guy

CONTRÔLE TECHNIQUE VELO CLUB du GOLFE – PLOEREN
LAUTRAM Patrick - LEVEQUE Joël – TROUBOUL Patrick - LE MOGUEDET Jacques



**MANCHE ATLANTIQUE – 8 mars 2015
JUGON LES LACS(22) / PLUMELEC(56)**

Itinéraire	Routes	KMS	Heures	Informations Diverses
JUGON LES LACS	Ville		13 H 00	Départ - Place de la Poste
Rue de Penthièvre – Rue du Poudouvre – Rue des Forges – Rue du Four – Rue de Langouhède				
BOIS LEARD (sortie de la ville)	D.792	000	13 H 30	Km 0
LANGOUHEDRE	D.792	4,400	13 H 36	
PLENEE JUGON (entrée)	D.792	6,700	13 H 40	Traversée Ville
PLENEE JUGON (sortie)	D.792	7,000	13 H 41	Rond Point
LE GOURAY	D.792	16	13 H 55	Rond Point
COLLINEE (rond point)	D.792	19,400	13 H 57	2 ^{ème} sortie vers D.792
SAINT GILLES du MENE	D.792	26,600	14 H 08	
PLEMET (entrée Rond Point à droite)	D.792	34,600	14 H 20	Rond Point 1 ^{ère} sortie vers D1
PLEMET (2 ^{ème} Rond point)	D.792	37.700		Vers D.16 La Prenessaye
PLEMET (3 ^{ème} Rond Point)	D.792	37.800	14H 23	Vers D.16 La Prenessaye
LA PRENESSAYE	D.16	40.00	14 H 26	Le Bourg Direction Billiac
LE BILLIAC	D.16	41.200	14 H 30	Pont de la N. 164
ROND POINT ANGLAIS	D.16	42.00		3 ^{ème} sortie D.14
LA CHEZE (rue de Loudeac)	D.14	46.00	14 H 36	Direction D 778 les Forges
LA CHEZE (direction les Forges)	D.778			Rue de Josselin
ST ETIENNE du Gue de l'Isle	D.778	48.700	14 H 41	Ligne droite
Panneau 50^{ème} KM				
Entrée dans le Morbihan Km 57				
LES FORGES	D.778	59.700	14 H 55	Direction PLEUGRIFFET
Direction PLEUGRIFFET	D.117			Vers RADENAC
Canal NANTES/BREST	D.117	62.00	14 H 59	Village Cadoret
Côte de CADORET	D.117	63.800	15 H 01	1^{er} GRIMPEUR Dénivelé 6% sur 1.5 Km
PLEUGRIFFET (1 ^{er} Rond Point)	D.117	65.900	15 H 05	Vers RADENAC D.117
PLEUGRIFFET (Sortie)	D.117	66.400	15 H 06	Vers RADENAC D.117
Traversée de la Départementale 11 (Réguiny / St Allouestre)				
RADENAC	D.117	68.700	15 H 11	Vers MOREAC D.117
MOREAC (entrée)	D.117	77.700	15 h 25	A Gauche vers C.183
MOREAC (par une route communale).	C.183			
MOREAC (sortie)	D.181	78.400	15 H 26	Direction ZA le Bardeff
Ravitaillement sortie MOREAC sur 1,6 Km				
Entrée ZA LE BARDEFF à gauche	D.724	80,300	15 H 28	Direction St Allouestre à Gauche
CHATEAUBRIAND (Côte)	D.724	84,200	15 H 32	2^{ème} GRIMPEUR (Cécaliment) Dénivelé à 6% sur 1,5 Km
SAINT ALLOUESTRE	D.11	87,400	15 H 37	Traversée bourg vers St Jean B.
ST JEAN BREVELAY(Rond point)	D.1	97	15 H 50	Centre ville : Rue de Bignan - rue Jule Simon - rue de Rennes
ST JEAN BREVELAY (deviation vers Plumelec véhicules suiveurs)	D.778	98	15 H 51	Rte de Vannes
Sortie de St Jean vers Plaudren	D182	98,500		Direction Plaudren/le Guerihuel
	C6			Rue des rah koed / le Vieux Pré /le Mene/ Chapelle Chaupas
		107		rte de St Dugast/le Guer
Vers Plumelec par Cadoudal	D126	109		Cadoudal/la Claie
PLUMELEC (circuit ligne arrivée)	D.1	111	16 H 12	Ligne d'arrivée CADOUDAL
Circuit de PLUMELEC 6 Tours de 8 Km.	D.126			1^{er} passage 3^{ème} GRIMPEUR 4^{ème} passage 4^{ème} GRIMPEUR
ARRIVEE	D.126	158 Km	17 H 18	Côte de CADOUDAL

Heure de passage (vitesse 42 K/H) PLUS ou MOINS 10 Minutes suivant les intempéries (pluie-vent) et l'allure des coureurs.

