

ESSOR BRETON 2016

58<sup>ème</sup> EDITION

Avec la participation

du CONSEIL REGIONAL DE BRETAGNE  
du CONSEIL DEPARTEMENTAL DU FINISTERE  
du CONSEIL DEPARTEMENTAL DU MORBIHAN  
de LORIENT AGGLOMERATION

Des villes de

PLOUVENTER  
SAINT DERRIEN  
SAINT SERVAIS  
LANNEUFFRET

BODILIS

HENNEBONT

QUISTINIC

BUBRY

RIANTEC

PLOEMEUR

GESTEL

PONTIVY

# LIBRE DE ROUTE

et nos partenaires

\* HARMONIE MUTUELLE - MATMUT

- Maillot du leader

\* ARGEL - COREFF

- Maillot du classement par points

\* BAUME - SERRURERIE BRESTOISE

- Maillot du classement équipes

\* LE GALL Frères - HOBBY CYCLES

- Maillot de classement des points chauds

\* CREDIT AGRICOLE

- Maillot du classement jeune

\* SUC 4M

- Casquettes du classement par équipes

\* SPORTBREIZH - FRANCE BLEU BREIZH IZEL - Maillot du plus combatif

Aurélien DANIEL - Vainqueur 2015

## **COMITE D'ORGANISATION**

**Président d'honneur : Daniel TABASCHNICK**

**Président : Jean Pierre CANN**

**Vices présidents : Robert COAT**

**René THEPAUT**

**Jean Michel FILY**

**Secrétaire général : François LE BRAS**

**Trésorier général : Daniel GRANNEC**

**Trésorier adjoint : Henri MONOT**

**Vérificateurs des comptes : René MILIN**

**André SERGENT**

### **Membres du comité**

**Gérard BIDAULT**

**Régis CANN**

**Jean Yves CORNEC**

**Louis DANIELOU**

**Jean Lou DEPINCE**

**Patrick GOURIOU**

**Joël GUEGUEN**

**Jean GUIVARC'H**

**Jean Claude LAGADIC**

**Jean Yves LEOST**

**Pierre LEOST**

**Jeannot MARHIC**

**Prosper PELLE**

**Pierre PICHON**

**Comité nanti du diplôme de Lauréat Sportif Jeunesse et Sports en 1992**

*Le palmarès de l'épreuve*

<b>Année</b>	<b>Vainqueur</b>	<b>2ème</b>	<b>3ème</b>
1958	<b>FOUCHER</b> André	<b>GOASDUFF</b> François	<b>HAMON</b> François
1959	<b>LE BIHAN</b> François	<b>HAMON</b> Raymond	<b>SIMPSON</b> Tom
1960	<b>MANGEAS</b> Roland	<b>CARLO</b> André	<b>LE PRIOL</b> Jean
1961	<b>MORVAN</b> Roger	<b>DAVIES</b> Mel	<b>PLOUZENNEC</b> Joseph
1962	<b>MOORE</b> Ian	<b>PEDRONO</b> Raymond	<b>GAUTIER</b> Raymond
1963	<b>NIEL</b> Hubert	<b>BASTARD</b> Albert	<b>GAINCHE</b> Louis
1964	<b>NIEL</b> Hubert	<b>CHAPEL</b> Daniel	<b>PARIS</b> Jean Paul
1965	<b>HUBY</b> Alain	<b>LE PRIOL</b> Gérard	<b>GIRAULT</b> Jacky
1966	<b>GUILLAOUIC</b> Germain	<b>CATEAU</b> Bernard	<b>RAVALEU</b> Yves
1967	<b>COATMAN</b> Ken	<b>LE RESTE</b> Michel	<b>DENECE</b> Daniel
1968	<b>TARSIGUEL</b> Lucien	<b>LE DOUY</b> Pierre	<b>LE RESTE</b> Michel
1969	<b>DOYLE</b> Peter	<b>BOUHALLIER</b> Alain	<b>LE BORGNE</b> Charles
1970	<b>LE GOUX</b> Rémi	<b>MORICE</b> Yannick	<b>HAMON</b> Jacky
1971	<b>LE PRIOL</b> Christian	<b>BEON</b> Gérard	<b>JOUAN</b> Robert
1973	<b>WELLS</b> David	<b>MORICE</b> Yannick	<b>STERVINO</b> Jean Pierre
1974	<b>PITARD</b> Michel	<b>TREVAUX</b> Robert	<b>CANEVET</b> Lionel
1975	<b>MAINGUENAUD</b> Jean François	<b>LAVENIR</b> Yves	<b>MORVAN</b> Marcel
1976	<b>TARSIGUEL</b> Lucien	<b>BUDET</b> Alain	<b>DUMORTIER</b> Jacques
1977	<b>BUDET</b> Alain	<b>LE LAY</b> Gilbert	<b>GUIQUIAU</b> Alain
1978	<b>LE GALL</b> Guy	<b>LE MENN</b> Gildas	<b>GOMEZ</b> Marc
1979	<b>LE SAUX</b> Didier	<b>LAFFERRERE</b> Christian	<b>HELLO</b> Rémy
1980	<b>FORESTIER</b> René	<b>KERBRAT</b> Gérard	<b>LE BIGAULT</b> Pierre
1981	<b>DANIEL</b> Bernard	<b>DALIBART</b> Philippe	<b>MARHIC</b> Jeannot
1982	<b>CARLE</b> Gilles	<b>QUENTEL</b> Paul	<b>MORIN</b> Philippe
1983	<b>KERMARREC</b> Patrick	<b>LECLERC</b> Rolland	<b>WEBER</b> Patrice
1984	<b>LAMOUR</b> Jean Jacques	<b>LECLERC</b> Rolland	<b>LARDIN</b> Dominique
1985	<b>GUERIN</b> Jean	<b>LONCLE</b> Jean Luc	<b>CHEMIN</b> Bruno
1986	<b>CONAN</b> Jean Louis	<b>GALLERNE</b> Frédéric	<b>LONCLE</b> Jean Luc
1987	<b>QUENTEL</b> Paul	<b>LAURENT</b> Thierry	<b>LAMOUR</b> Jean Jacques
1988	<b>ROUXEL</b> Jean Philippe	<b>LALLOUET</b> Michel	<b>MORIN</b> Guy
1989	<b>TREHIN</b> Roger	<b>ROUXEL</b> Jean Philippe	<b>SWINIARSKI</b> Marek
1990	<b>TOMAN</b> Vaclav	<b>MANOUILOV</b> Youra	<b>CONAN</b> Jean Louis
1991	<b>COUALAN</b> Camille	<b>GALBOIS</b> Stéphane	<b>BASSET</b> Pascal
1992	<b>LE BON</b> Dominique	<b>CONAN</b> Jean Louis	<b>LE CHEVALIER</b> Laurent
1993	<b>CEARD</b> Claude	<b>COUALAN</b> Camille	<b>LE TANOU</b> Pascal
1994	<b>ZIEGLER</b> Bertrand	<b>MENTHEOUR</b> Pierre Henri	<b>BRESSET</b> Philippe
1995	<b>ALORY</b> Olivier	<b>DESBOIS</b> Sylvain	<b>SAILLOUR</b> Alain
1996	<b>COLAS</b> Stéphane	<b>GAREL</b> Eric	<b>HABASQUE</b> Arnaud
1997	<b>VINOKOUROV</b> Alexandre	<b>LALLOUET</b> Michel	<b>GILLEREAU</b> Pierrick
1998	<b>URIEN</b> François	<b>VANDERSTEEN</b> Niels	<b>TROTEL</b> Franck
1999	<b>POILVET</b> Benoît	<b>HEY</b> Denis	<b>THILLOY</b> Jean Claude
2000	<b>SIMON</b> Stéphane	<b>FEIPELER</b> Marc	<b>MARCHAIS</b> Vincent
2001	<b>LAURANCE</b> Franck	<b>RAVALEU</b> Freddy	<b>PENNEY</b> Olivier
2002	<b>THEBAULT</b> Christophe	<b>JEGOU</b> Lilian	<b>OGER</b> Serge
2003	<b>PRESSE</b> Anthony	<b>CHOLLET</b> Romain	<b>SIMON</b> David
2004	<b>LABBE</b> Arnaud	<b>GICQUEL</b> Samuel	<b>VAILLANT</b> Philippe
2005	<b>PLOUHINEC</b> Samuel	<b>BELLICAUD</b> Stéphane	<b>PETILLEAU</b> Stéphane
2006	<b>DAYUS</b> Jonathan	<b>MARTIN</b> Ludovic	<b>LABUSSIÈRE</b> Nicolas
2007	<b>DAYUS</b> Jonathan	<b>HARBONNIER</b> Sébastien	<b>AULAS</b> Alexandre
2008	<b>ROUXEL</b> Vincent	<b>SMIT</b> Dennis	<b>DAVID</b> Nicolas
2009	<b>PICHON</b> Laurent	<b>CHEVAL</b> Sylvain	<b>CROSBIE</b> Nicolas
2010	<b>LABORIE</b> Christophe	<b>TORTELIER</b> Etienne	<b>TULIK</b> Angélo
2011	<b>TORTELIER</b> Etienne	<b>SIMON</b> Gwénaél	<b>DAVID</b> Yoann
2012	<b>BARGUIL</b> Warren	<b>CHIOCCA</b> Mathieu	<b>VERHELST</b> Louis
2013	<b>KERKHOF</b> Tim	<b>GOUAULT</b> Pierre	<b>SAUX</b> Anthony
2014	<b>ASJES</b> Jelmer	<b>BRENTERCH</b> Erwan	<b>SELLIER</b> Simon
2015	<b>DANIEL</b> Aurélien	<b>BOTREL</b> Yann	<b>CORBEL</b> Erwann
2016			

# L'ORGANISATION de L'EPREUVE

## ORGANISATION

Président	Jean Pierre CANN
Secrétariat général	François LE BRAS
Trésorier général	Daniel GRANNEC
Responsables hébergement	Henri MONOT Jean Yves CORNEC Pierre LEOST
Responsable informatique	Yvon GRANNEC

## LE CONTRÔLE TECHNIQUE

U.C.B. Union Cycliste Brestoise

Président : Jean Yves LEOST

## L'ORGANISATION TECHNIQUE

Fléchage	Claude FLOC'H Michel POUPARD Yves LEON Jean François LE MESTRE
----------	---

Dépannage neutre n° 1 HOTTELET SPORTS

Dépannage neutre n° 2 HOTTELET SPORTS

Liaison radio HOTTELET SPORTS  
Fréquence : 157.550 Mhz

Radio tour Paul THOMAS

Défléchage Serge HEMERY  
Jean Claude SAMUEL  
Daniel FORGET  
Patrick LAGATHU

## LA LOGISTIQUE

Photo finish TREGOR SONO  
Moto info Jo LAPPARTIENT

## LES OFFICIELS

Président du jury	Norbert JEANNEAU
Arbitre n° 1	Christophe LE DASTUMER
Arbitre n° 2	Ludovic BERDER
Juge à l'arrivée	Ludovic JOUAN
Chronométrateur 1	Arnaud ROBIN
Chronométrateur 2	Alain LE HIR
Arbitre moto 1	Régis BOSQUET
Arbitre moto 2	Jérôme LE GALL
Arbitre	Jean Yves LEOST
Points chauds-Grimpeur	Anne MASSE

## LE SERVICE MEDICAL

Médecin Docteurs Olivier CORRE – Gildas ROUE  
Ambulance Ambulance de la Rade (LE RELECQ  
KERHUON)  
Responsable contrôle médical  
Robert COAT

## LA SECURITE

Motards "sécurité" F.A.M.S.B.  
Président : Bruno RIVIERE

## L'ANIMATION

Animateur Eric LE BALC'H  
Responsable arrivée Louis DANIELOU  
Philippe FIRION  
Raymond LE GOFF  
Guy COATEVAL  
Responsable réception René MILIN  
Jean Claude LAGADIC  
Prosper PELLEN  
Gilbert BODENES  
Parcours André SERGENT  
Jean Yves LE ROUX

## VOITURE LIAISONS

Responsable Pierre LEOST

# LES RÈGLEMENTS de l'ÉPREUVE

Epreuve classée : 2.12.1

Réservée aux 1<sup>ère</sup> et 2<sup>ème</sup> catégorie et par équipe de 6 coureurs

Nombre minimal de coureurs au départ : 4

Règlement de l'épreuve conforme à la réglementation de la Fédération Française de Cyclisme

## \* CLASSEMENT GENERAL

*Maillot : Blanc*

*Parrainage : HARMONIE MUTUELLE –  
MATMUT*

Suivant règlement F.F.C.

Les bonifications seront prises en compte pour le classement général individuel uniquement.

### Point important

Les temps enregistrés dans le contre la montre par équipes comptent également pour le Classement Général Individuel au Temps, suivant le règlement précisé ci-après.

## \* BONIFICATIONS

Des bonifications seront appliquées lors

- \* des sprints points chauds : 3", 2" et 1"
- \* de l'arrivée d'étape : 10", 6" et 4"
- \* de l'arrivée de la demi étape : 6", 4" et 2"

## \* CLASSEMENT PAR POINTS

*Maillot : Vert*

*Parrainage : ARGEL - COREFF*

Un classement par point est applicable sur chaque étape.

La cotation des points est la suivante, respectivement du 1<sup>er</sup> au 15<sup>ème</sup>.

25 – 20 – 16 – 14 – 12 – 10 – 9 – 8 – 7 – 6 – 5 – 4 – 3 – 2 et 1 points

Le classement général est fait par l'addition des points de chaque étape.

En cas d'égalité au classement général individuel aux points, il est fait application des critères suivants, jusqu'à ce qu'il y ait départage :

- 1 – Nombre de victoires d'étapes
- 2 – Classement général individuel au temps

## \* CLASSEMENT GRIMPEUR

*Maillot : Rouge à pois*

*Parrainage : BAUME – SERRURERIE BRESTOISE*

Il est attribué 6 pts, 4 pts, 2 pts et 1 point aux quatre premiers coureurs classés à chaque sommet comptant pour ce classement.

Le classement général à l'issue de chaque étape sera effectué par le cumul des points sur l'ensemble des étapes courues.

En cas d'égalité au classement général individuel du grimpeur, il sera fait application des critères suivants, jusqu'à ce qu'il y ait départage :

- 1 - Nombre de premières places aux sommets
- 2 - Classement général individuel au temps

## \* CLASSEMENT POINTS CHAUDS

*Maillot : Jaune*

*Parrainage : LE GALL Frères – HOBBY CYCLES*

Il est attribué 5 pts, 3 pts, 2 pts et 1 point aux quatre premiers coureurs classés à chaque sprint comptant pour ce classement.

Le classement général à l'issue de chaque étape sera effectué par le cumul des points sur l'ensemble des étapes courues.

En cas d'égalité de points entre coureurs au classement général des Points chauds, il est fait application des critères suivants, jusqu'à ce qu'il y ait départage :

- 1 – Nombre de premières places aux sprints points chauds
- 2 – Classement général individuel au temps

Lors de ces points chauds il sera attribué des bonifications de temps intervenant dans le classement Général Individuel au Temps comme indiqué au paragraphe "bonifications" ci-dessus

## \* CLASSEMENT JEUNES

Maillot : *Fuchsia*

Parrainage : *CREDIT AGRICOLE*

Ce classement est réservé aux coureurs de la catégorie ESPOIRS (19 - 20 - 21 - 22 ans dans l'année). Il est effectué à partir du Classement Général Individuel au Temps

## \* CLASSEMENT PAR EQUIPES

Casquettes

Parrainage : *4 M*

Suivant règlement F.F.C.

### Contre la montre par équipes

Les départs sont donnés de 3 en 3 minutes, la dernière équipe figurant au classement général par équipes après l'étape précédente partant en premier et ainsi de suite dans l'ordre inverse du classement général par équipe.

L'équipe du leader du classement général individuel partira la dernière

Les temps sont pris sur le 3<sup>ème</sup> coureur de chaque équipe.

Pour le classement général par équipes, c'est le temps réalisé multiplié par 3 qui sera intégré.

Pour le Classement Général Individuel au Temps, les temps suivants sont reportés pour les coureurs de chaque équipe arrivant groupés avec le 3<sup>ème</sup> de l'équipe.

### Règlement particulier à l'épreuve

1 <sup>ère</sup> équipe :	temps réel réalisé		
2 <sup>ème</sup> équipe :	temps de la 1 <sup>ère</sup> équipe	+	15"
3 <sup>ème</sup> équipe :	" "	+	25 "
4 <sup>ème</sup> équipe :	" "	+	30"
5 <sup>ème</sup> équipe :	" "	+	35"
6 <sup>ème</sup> équipe :	" "	+	40"
7 <sup>ème</sup> équipe :	" "	+	45"
8 <sup>ème</sup> équipe :	" "	+	50"
9 <sup>ème</sup> équipe :	" "	+	55"
10 <sup>ème</sup> équipe :	" "	+	1'00"
11 <sup>ème</sup> équipe :	" "	+	1'05"
12 <sup>ème</sup> équipe :	" "	+	1'10"
13 <sup>ème</sup> équipe :	" "	+	1'15"
14 <sup>ème</sup> équipe :	" "	+	1'20"
15 <sup>ème</sup> équipe :	" "	+	1'25"
16 <sup>ème</sup> équipe :	" "	+	1'30"
17 <sup>ème</sup> équipe :	" "	+	1'35"
18 <sup>ème</sup> équipe :	" "	+	1'40"

Si l'écart réel avec la 1<sup>ère</sup> équipe est inférieur au report prévu ci-dessus, c'est le temps réel qui est pris en considération pour le classement général individuel.

Pour les coureurs lâchés par leur équipe, le temps reporté au Classement Général Individuel est le temps reporté de l'équipe augmenté de l'écart réel constaté entre le coureur lâché et son équipe.

## \* DELAIS D'ARRIVEE

Ils sont fixés à 12 % pour chaque étape en ligne et à 20 % pour le contre la montre par équipe sauf décision des arbitres.

## \* NON CUMUL DE MAILLOTS DE LEADER

Suivant règlement F.F.C.

- 1 - Classement Général Individuel au Temps
- 2 - Classement Général Individuel aux Points
- 3 - Classement Général du Meilleur Grimpeur
- 4 - Classement Général du Meilleur Points chauds
- 5 - Classement Général du Meilleur Jeune

Dans le cas où un concurrent se trouve, au soir d'une étape, leader de plusieurs classements, il lui est remis un seul maillot selon l'ordre ci-dessus. Le ou les maillots de l'ordre inférieur sont alors remis au second ou au suivant du classement concerné.

## PRIX DE LA COMBATIVITE

A l'issue de chacune des trois étapes en ligne il sera désigné, par un jury de trois personnes (trois membres du comité d'organisation) le coureur le plus combatif du jour, qui se verra remettre sur le podium d'arrivée un maillot distinctif parrainé par "SPORTBREIHZ- FRANCE BLEU BREIZH IZEL", qu'il devra porter sur l'étape du lendemain.

A l'issue de la dernière étape, il sera désigné, toujours par le jury précité, le coureur le plus combatif de l'épreuve qui recevra également le maillot distinctif.

Une dotation de 50,00 € pour les trois premières étapes en ligne et de 100,00 € pour l'étape finale sera attribuée au coureur désigné. Ces dotations seront effectuées sous forme de bon d'achat "INTERSPORT" valable dans l'ensemble des magasins de la chaîne.

## TABLEAU DES PRIX

### Classement individuel par étape

Jeudi 5 mai 2016 1 <sup>ère</sup> étape		Vendredi 6 mai 2016 2 <sup>ème</sup> étape		Samedi 7 mai 2016 4 <sup>ème</sup> 1/2 étape		Dimanche 8 mai 2016 5 <sup>ème</sup> étape	
1 <sup>er</sup>	259,00 €	1 <sup>er</sup>	259,00 €	1 <sup>er</sup>	205,00 €	1 <sup>er</sup>	259,00 €
2 <sup>ème</sup>	194,00 €	2 <sup>ème</sup>	194,00 €	2 <sup>ème</sup>	152,00 €	2 <sup>ème</sup>	194,00 €
3 <sup>ème</sup>	155,00 €	3 <sup>ème</sup>	155,00 €	3 <sup>ème</sup>	122,00 €	3 <sup>ème</sup>	155,00 €
4 <sup>ème</sup>	130,00 €	4 <sup>ème</sup>	130,00 €	4 <sup>ème</sup>	102,00 €	4 <sup>ème</sup>	130,00 €
5 <sup>ème</sup>	104,00 €	5 <sup>ème</sup>	104,00 €	5 <sup>ème</sup>	82,00 €	5 <sup>ème</sup>	104,00 €
6 <sup>ème</sup>	91,00 €	6 <sup>ème</sup>	91,00 €	6 <sup>ème</sup>	72,00 €	6 <sup>ème</sup>	91,00 €
7 <sup>ème</sup>	72,00 €	7 <sup>ème</sup>	72,00 €	7 <sup>ème</sup>	56,00 €	7 <sup>ème</sup>	72,00 €
8 <sup>ème</sup>	59,00 €	8 <sup>ème</sup>	59,00 €	8 <sup>ème</sup>	46,00 €	8 <sup>ème</sup>	59,00 €
9 <sup>ème</sup>	39,00 €	9 <sup>ème</sup>	39,00 €	9 <sup>ème</sup>	30,00 €	9 <sup>ème</sup>	39,00 €
10 <sup>ème</sup>	26,00 €	10 <sup>ème</sup>	26,00 €	10 <sup>ème</sup>	20,00 €	10 <sup>ème</sup>	26,00 €
11 <sup>ème</sup>	22,00 €	11 <sup>ème</sup>	22,00 €	11 <sup>ème</sup>	17,00 €	11 <sup>ème</sup>	22,00 €
12 <sup>ème</sup>	20,00 €	12 <sup>ème</sup>	20,00 €	12 <sup>ème</sup>	15,00 €	12 <sup>ème</sup>	20,00 €
13 <sup>ème</sup>	19,00 €	13 <sup>ème</sup>	19,00 €	13 <sup>ème</sup>	15,00 €	13 <sup>ème</sup>	19,00 €
14 <sup>ème</sup>	18,00 €	14 <sup>ème</sup>	18,00 €	14 <sup>ème</sup>	15,00 €	14 <sup>ème</sup>	18,00 €
15 <sup>ème</sup>	18,00 €	15 <sup>ème</sup>	18,00 €	15 <sup>ème</sup>	14,00 €	15 <sup>ème</sup>	18,00 €
16 <sup>ème</sup>	17,00 €	16 <sup>ème</sup>	17,00 €	16 <sup>ème</sup>	12,00 €	16 <sup>ème</sup>	17,00 €
17 <sup>ème</sup>	15,00 €	17 <sup>ème</sup>	15,00 €	17 <sup>ème</sup>	12,00 €	17 <sup>ème</sup>	15,00 €
18 <sup>ème</sup>	14,00 €	18 <sup>ème</sup>	14,00 €	18 <sup>ème</sup>	12,00 €	18 <sup>ème</sup>	14,00 €
19 <sup>ème</sup>	12,00 €	19 <sup>ème</sup>	12,00 €	19 <sup>ème</sup>	11,00 €	19 <sup>ème</sup>	12,00 €
20 <sup>ème</sup>	12,00 €	20 <sup>ème</sup>	12,00 €	20 <sup>ème</sup>	11,00 €	20 <sup>ème</sup>	12,00 €

### Classement par équipes par étape

Jeudi 5 mai 2016 1 <sup>ère</sup> étape	Vendredi 6 mai 2016 2 <sup>ème</sup> étape	Samedi 7 mai 2016 3 <sup>ème</sup> 1/2 étape	Samedi 7 mai 2016 4 <sup>ème</sup> 1/2 étape	Dimanche 8 mai 2016 5 <sup>ème</sup> étape	
1 <sup>er</sup>	83,00 €	1 <sup>er</sup>	83,00 €	1 <sup>er</sup>	83,00 €
2 <sup>ème</sup>	59,00 €	2 <sup>ème</sup>	59,00 €	2 <sup>ème</sup>	59,00 €
3 <sup>ème</sup>	41,00 €	3 <sup>ème</sup>	41,00 €	3 <sup>ème</sup>	41,00 €
4 <sup>ème</sup>	27,00 €	4 <sup>ème</sup>	27,00 €	4 <sup>ème</sup>	27,00 €
5 <sup>ème</sup>	18,00 €	5 <sup>ème</sup>	18,00 €	5 <sup>ème</sup>	18,00 €

### Classement général

individuel	
1 <sup>er</sup>	517,00 €
2 <sup>ème</sup>	389,00 €
3 <sup>ème</sup>	311,00 €
4 <sup>ème</sup>	259,00 €
5 <sup>ème</sup>	207,00 €
6 <sup>ème</sup>	168,00 €
7 <sup>ème</sup>	136,00 €
8 <sup>ème</sup>	104,00 €
9 <sup>ème</sup>	93,00 €
10 <sup>ème</sup>	85,00 €
11 <sup>ème</sup>	65,00 €
12 <sup>ème</sup>	52,00 €
13 <sup>ème</sup>	39,00 €
14 <sup>ème</sup>	31,00 €
15 <sup>ème</sup>	26,00 €
16 <sup>ème</sup>	19,00 €
17 <sup>ème</sup>	13,00 €
18 <sup>ème</sup>	13,00 €
19 <sup>ème</sup>	11,00 €
20 <sup>ème</sup>	11,00 €
21 <sup>ème</sup>	9,00 €
22 <sup>ème</sup>	9,00 €
23 <sup>ème</sup>	9,00 €
24 <sup>ème</sup>	8,00 €
25 <sup>ème</sup>	8,00 €

Par équipe	
1 <sup>er</sup>	93,00 €
2 <sup>ème</sup>	73,00 €
3 <sup>ème</sup>	64,00 €
4 <sup>ème</sup>	55,00 €
5 <sup>ème</sup>	44,00 €
6 <sup>ème</sup>	33,00 €
7 <sup>ème</sup>	30,00 €
8 <sup>ème</sup>	27,00 €
9 <sup>ème</sup>	22,00 €
10 <sup>ème</sup>	18,00 €

**TABLEAU DES PRIX ANNEXES**

CLASSEMENT PAR POINTS MAILLOT " ARGEL - COREFF "			
CLASSEMENT	1er	2ème	3ème
1 <sup>ère</sup> étape	75,00 €	30,00 €	15,00 €
2 <sup>ème</sup> étape - classement général	75,00 €	30,00 €	15,00 €
4 <sup>ème</sup> ½ étape - classement général	75,00 €	30,00 €	15,00 €
5 <sup>ème</sup> étape - classement général final	150,00 €	90,00 €	45,00 €

**PORT DU MAILLOT " ARGEL - COREFF " OBLIGATOIRE**

CLASSEMENT DU MEILLEUR GRIMPEUR MAILLOT "BAUME – SERRURERIE BRESTOISE"			
2 à 4 "GRIMPEUR" PAR ETAPES : 6 pts, 4 pts, 2 pts et 1 pt			
CLASSEMENT GENERAL A L'ISSUE DE L'ETAPE : TOTAL DES POINTS			
CLASSEMENT	1er	2ème	3ème
1 <sup>ère</sup> étape	60,00 €	30,00 €	15,00 €
2 <sup>ème</sup> étape - classement général	60,00 €	30,00 €	15,00 €
4 <sup>ème</sup> ½ étape - classement général	60,00 €	30,00 €	15,00 €
5 <sup>ème</sup> étape - classement général final	150,00 €	90,00 €	45,00 €

**PORT DU MAILLOT " BAUME – SERRURERIE BRESTOISE " OBLIGATOIRE**

CLASSEMENT DES POINTS CHAUDS MAILLOT " LE GALL Frères – HOBBY CYCLES "			
2 "POINTS CHAUDS" PAR ETAPES : 5 pts, 3 pts, 2 pts et 1 pt			
CLASSEMENT GENERAL A L'ISSUE DE L'ETAPE : TOTAL DES POINTS			
CLASSEMENT	1er	2ème	3ème
1 <sup>ère</sup> étape	60,00 €	30,00 €	
2 <sup>ème</sup> étape - classement général	60,00 €	30,00 €	
4 <sup>ème</sup> ½ étape - classement général	60,00 €	30,00 €	
5 <sup>ème</sup> étape - classement général final	120,00 €	60,00 €	30,00 €

**PORT DU MAILLOT " LE GALL Frères – HOBBY CYCLES " OBLIGATOIRE**

Les prix du classement des points chauds sera attribués sous forme de bons d'achats "INTERSPORT" valable dans l'ensemble des magasins de la chaîne

CLASSEMENT DU MEILLEUR JEUNE MAILLOT "CREDIT AGRICOLE"			
CLASSEMENT	1er	2ème	3ème
1 <sup>ère</sup> étape	30,00 €	15,00 €	
2 <sup>ème</sup> ½ étape - classement général	30,00 €	15,00 €	
3 <sup>ème</sup> ½ étape - classement général	30,00 €	15,00 €	
4 <sup>ème</sup> étape - classement général	30,00 €	15,00 €	
5 <sup>ème</sup> étape - classement général final	90,00 €	60,00 €	30,00 €

**PORT DU MAILLOT "CREDIT AGRICOLE" OBLIGATOIRE**



**Jeudi 5 mai 2016**

**1ère ETAPE  
PLOUNEVENTER - BODILIS**

**OPERATIONS DE DEPART**

**Mercredi 4 Mai : ACCUEIL DES EQUIPES**

Permanence de 16 h à 18 h 00 – Espace Sklerijenn – Rue de Penquer – PLOUNEVENTER  
☎ 06 24 87 28 57

**Jeudi 5 Mai :**

9 h 00 à 10 h 30	Permanence – Dossards – Distribution des pièces officielles	: Salle de gauche – Espace Sklerijenn
10 h 30	Réunion des membres du comité d'organisation	: Salle de droite – Espace Sklerijenn
11 h 00	Réunion des Directeurs Sportifs, Collège des Arbitres et des Responsables de l'Organisation	: Salle de droite – Espace Sklerijenn
	Salle de presse	: Salle – Espace Sklerijenn
12 h 00	Présentation des équipes - Emargement	Podium - Place de la Libération
13 h 00	Départ officieux	Place de la Libération
13 h 055	DEPART REEL LANCE	Face à la route de Lanmeur – Croix à droite

**PARKING ORGANISATION :**

*Parking à droite et à gauche (1<sup>ère</sup> partie) de l'espace Sklerijenn  
Laisser la partie centrale libre (voir plan)*

**PARKING EQUIPES :**

*Parkings à gauche (partie arrière) et derrière l'espace Sklerijenn*

**OPERATIONS D'ARRIVEE**

**Vers 16 h 45 ARRIVEE – Rue Notre Dame**

Déviation des directeurs sportifs 100 m à gauche avant l'arrivée - Rue de Loeiz ar Floc'h vers le carrefour de la Croix du Père Mengam

Douches – Vestiaires	Stade de foot – Rue Loeiz Ar Floch
Arbitres + Secrétariat	Mairie - Salle du Conseil
Presse	Mairie - Salle des commissions
Contrôle médical	Salle multifonction – Derrière la mairie – Entrée par le côté


**PARKING ORGANISATION : Parking à gauche**

**PARKING EQUIPES : Parking – Carrefour de la Croix du Père Mengam**


**RECEPTION**

18 h 00	Réception d'honneur	: Salle multifonction – Rue des écoles
	Apéritif	: Société RICARD

**PLOUNVENTER 4 et 5 mai**  
 Permanence départ, Salle SKLEBIENN

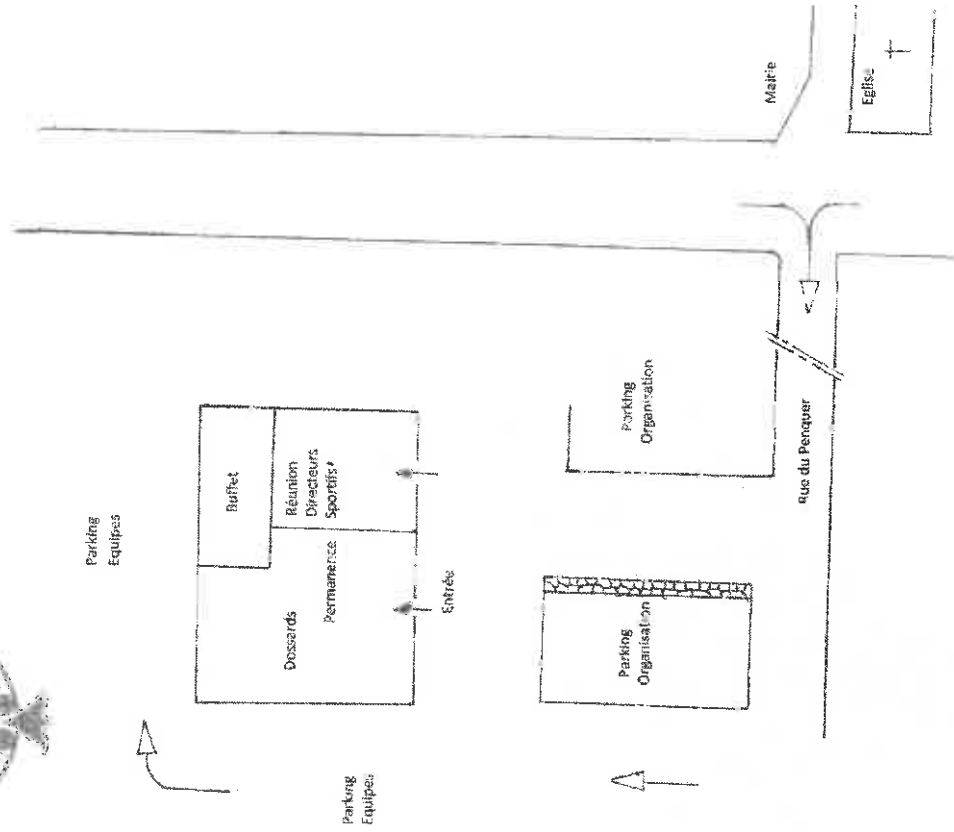
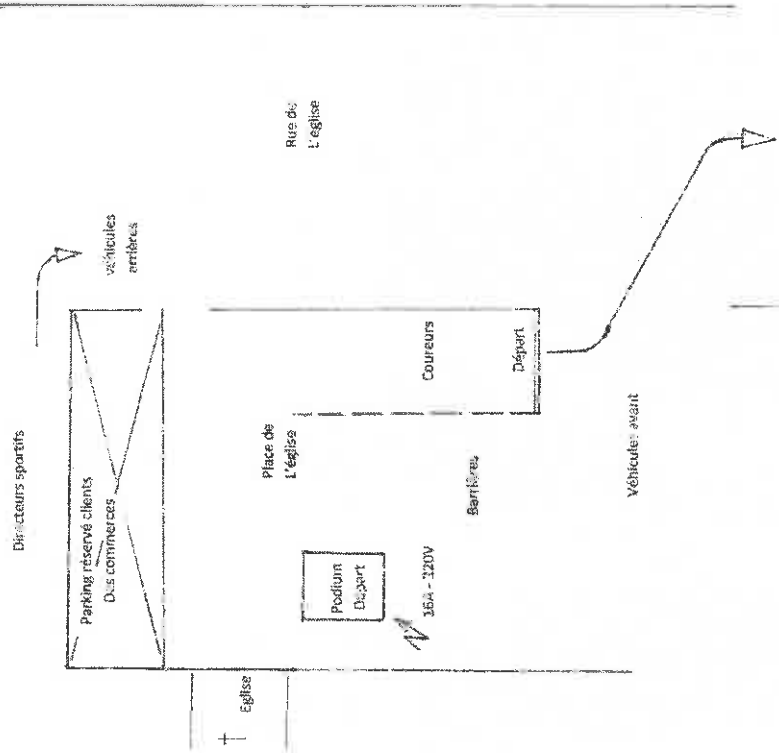


Jeu 4 mai 1<sup>er</sup> Etape  
 PLOUNVENTER - BODHUS



PLOUNVENTER  
 Départ

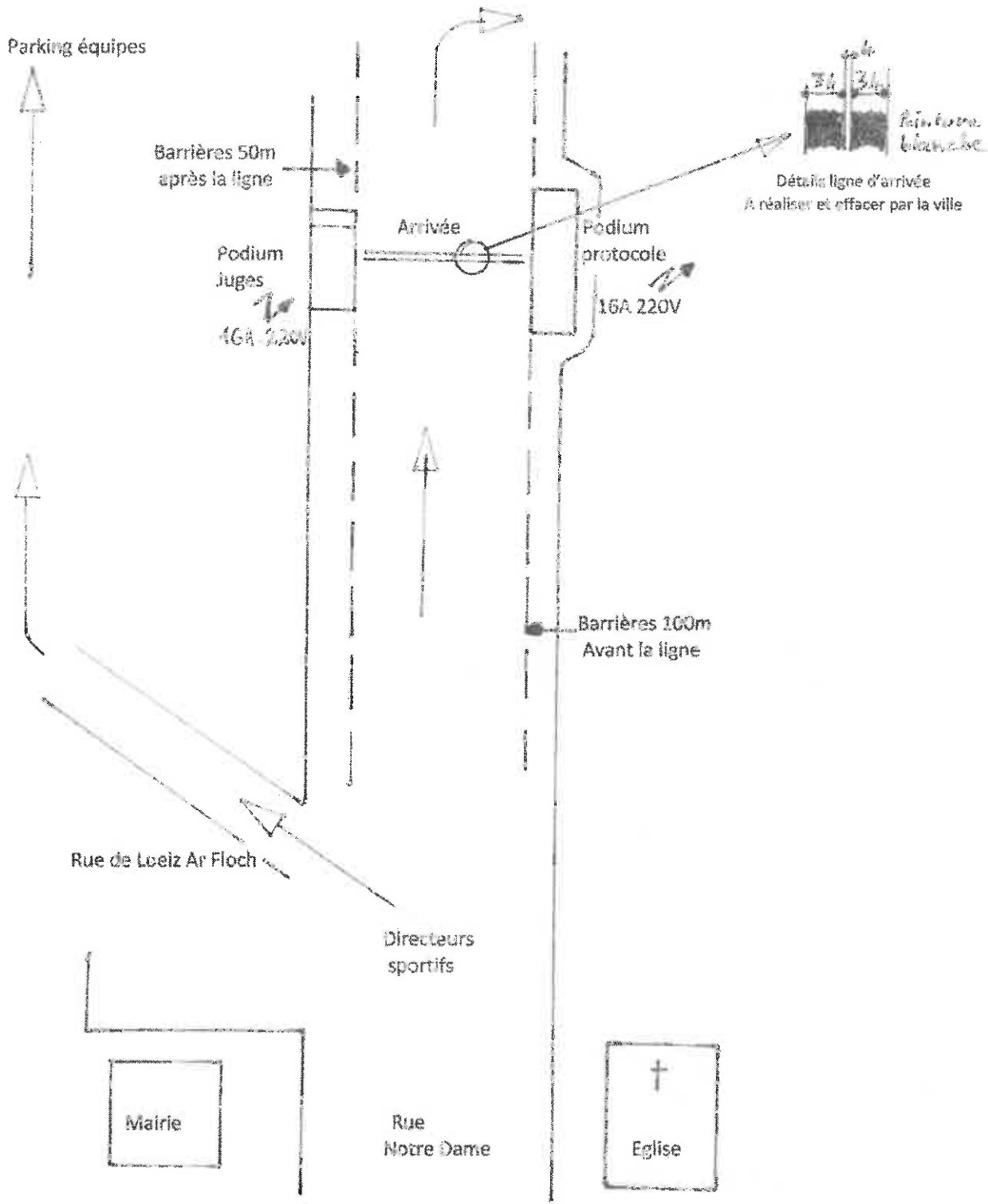
Parking réservé  
 Clients commerces





Jeudi 5 mai 1<sup>ère</sup> étape  
**PLOUVENTER - BODILIS**

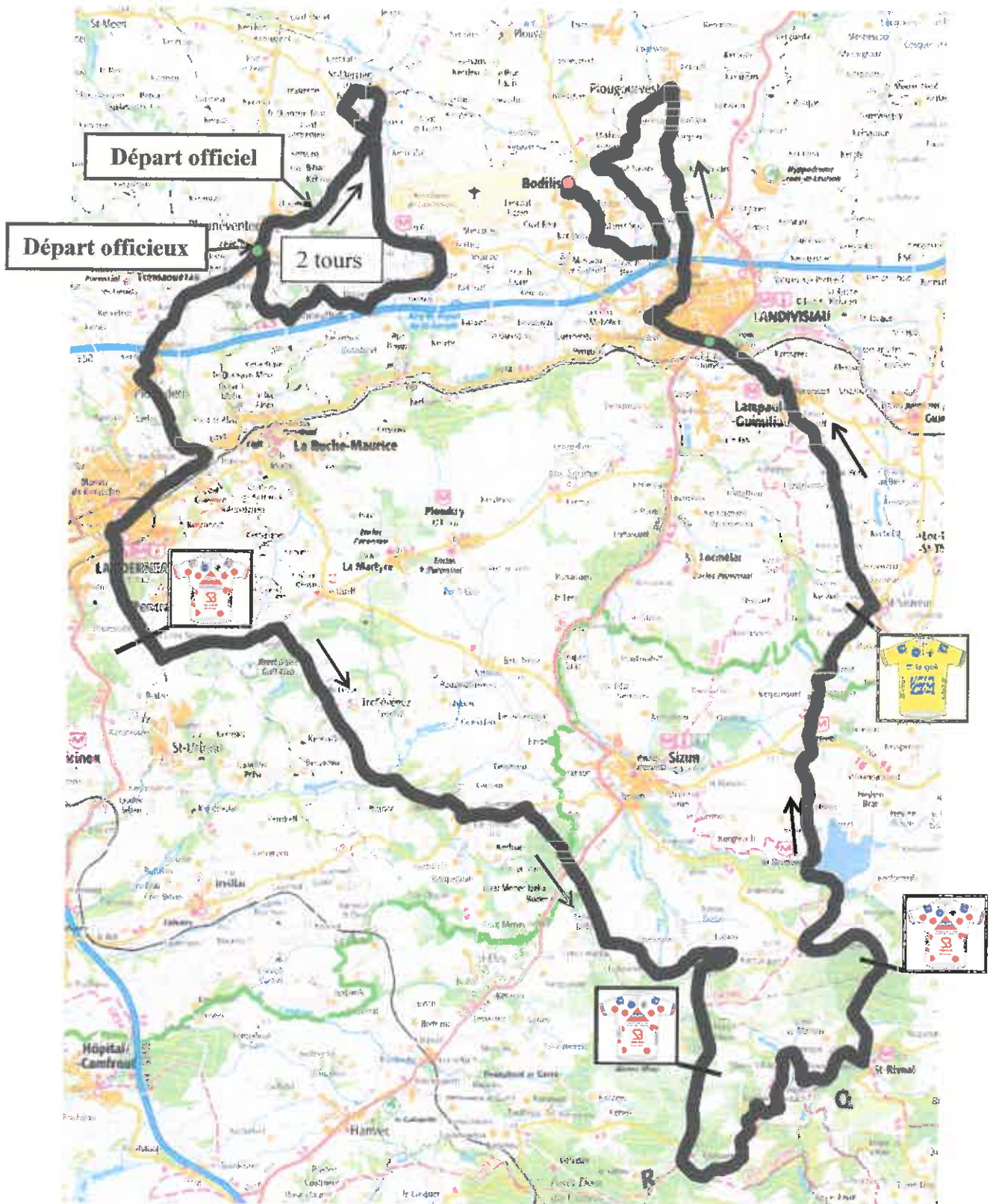
**BODILIS Arrivée**



Jeudi 5 mai 2016

1<sup>er</sup> étape : PLOUNEVENTER - BODILIS

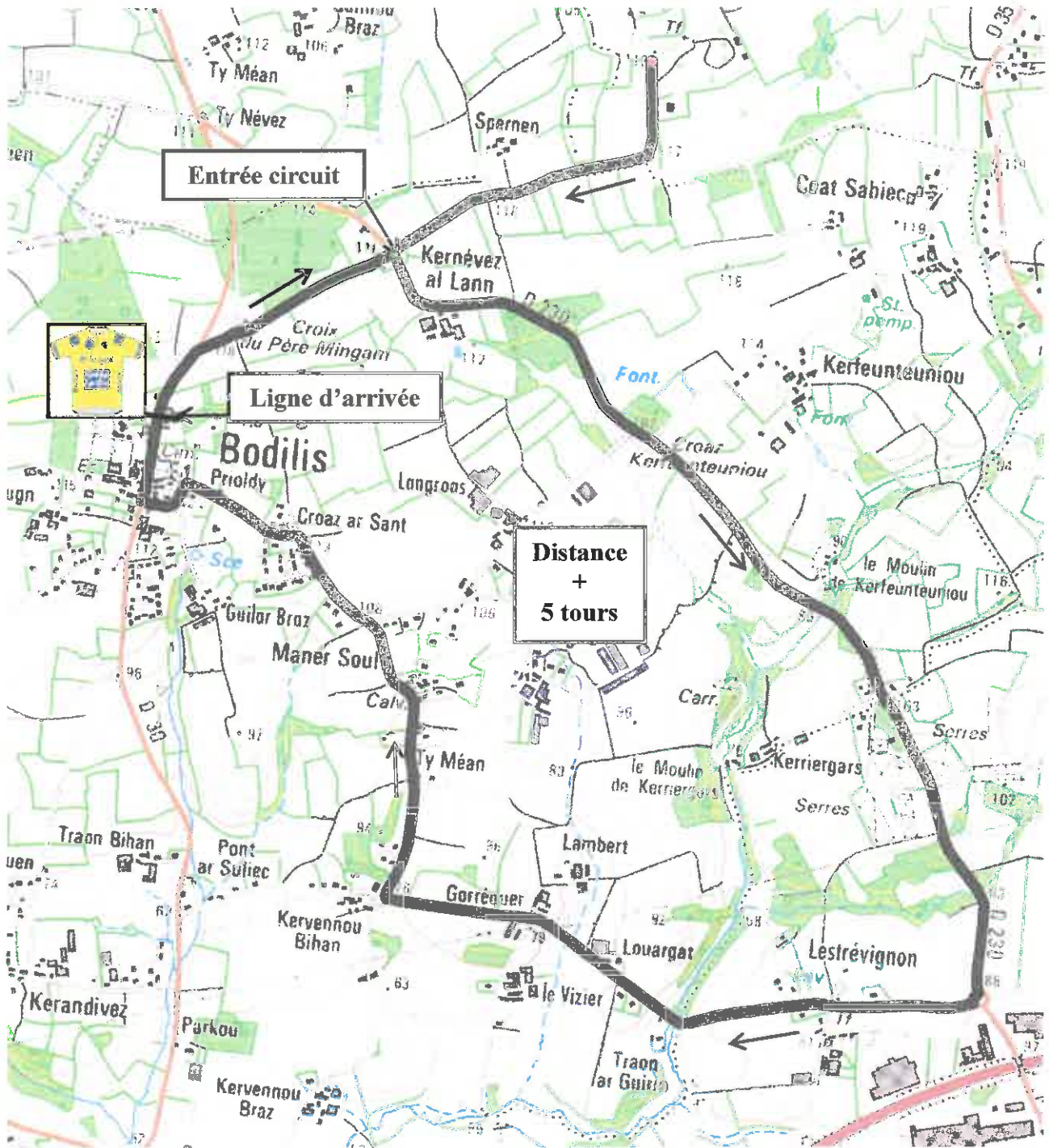
Partie en ligne



Jeudi 5 mai 2016

1<sup>er</sup> étape : PLOUVENTER - BODILIS

Circuit d'arrivée

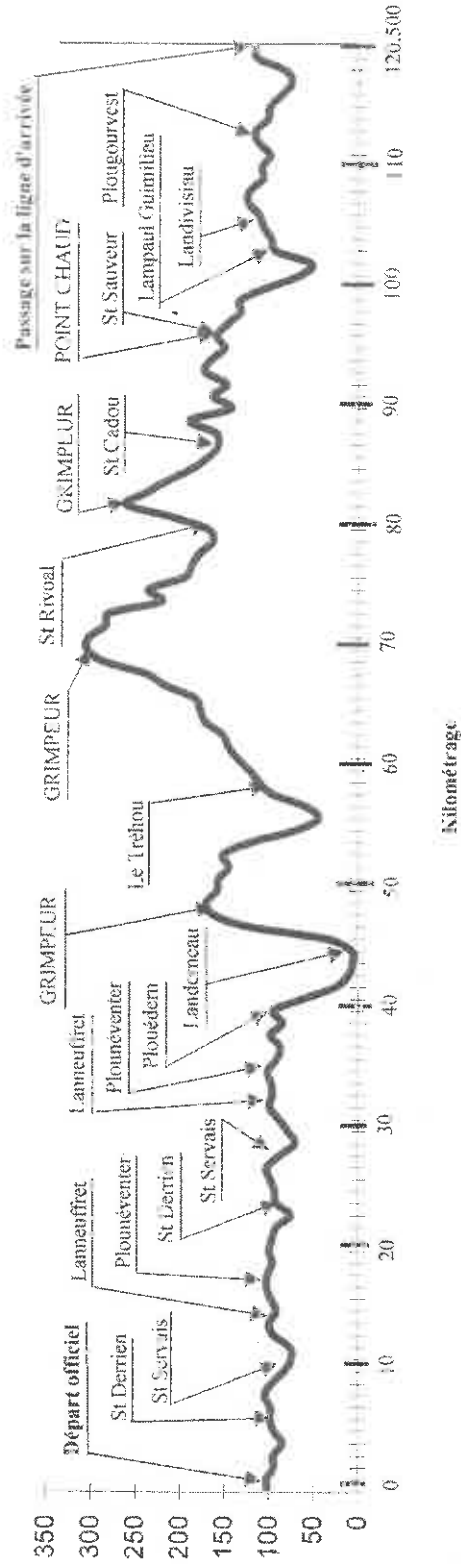


Jeudi 5 mai 2016

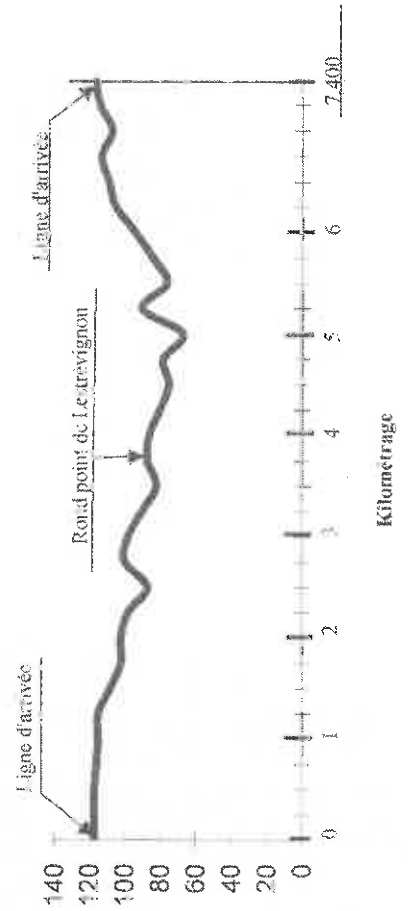
1<sup>er</sup> étape : PLOUNEVENTER - BODILIS

Profils

Profil de la partie en ligne



Profil du circuit d'arrivée



COMITE D'ORGANISATION DE L'ESSOR BRETON

1ère étape

jeudi 5 mai 2016

















157,500 Km

PLOUNEVENTER - BODILIS



ITINERAIRE DETAILLE

Horaire de passage

40 Km/h	43 Km/h			Km Parcouru	Km à parcourir
13 h:00		D229	DEPART FICTIF - Place de l'église	0,000	
			Tout droit vers Saint Derrien, Landivisiau	0,400	
			Sortie PLOUNEVENTER	0,700	
			Tout droit - Face à la route de Lanmeur Croix à droite	1,400	
13 h:05			DEPART LANCE - Niveau du carrefour avec la croix	0,000	157,500
13 h:08	13 h:08	D32	Stop - A gauche vers Lesneven, Saint Méen	2,500	155,000
13 h:10	13 h:09	VC	A Bellevue - A droite vers Saint Derrien	3,400	154,100
13 h:10	13 h:10		Entrée SAINT DERRIEN	3,700	153,800
13 h:11	13 h:10	D229	A droite	4,000	153,500
13 h:11	13 h:11		Stop - A droite	4,400	153,100
13 h:12	13 h:11		A droite	4,700	152,800
14 h:16	14 h:11		Sortie SAINT DERRIEN	47,800	109,700
13 h:13	13 h:12	D32	Stop - A gauche vers Landivisiau	5,500	152,000
13 h:18	13 h:17	VC	Lieu dit Le Stréjou - A droite vers Saint Servais	9,100	148,400
13 h:18	13 h:17		Cédez le passage - Tout droit vers Saint Servais	9,300	148,200
13 h:19	13 h:18		A droite vers Brest	9,700	147,800
13 h:20	13 h:19		Rond point - Tout droit vers Brest - Sortie SAINT SERVAIS	10,200	147,300
13 h:22	13 h:21		Cédez le passage - A droite vers Plouneventer, La Roche Maurice	11,900	145,600
13 h:23	13 h:22		Tout droit vers pont bascule	12,300	145,200
13 h:24	13 h:23		A gauche vers Lanneuffret	13,100	144,400
13 h:26	13 h:24		Entrée LANNEUFFRET	14,000	143,500
13 h:26	13 h:24		A droite vers centre bourg - (dans le dos)	14,100	143,400
13 h:26	13 h:24		A droite dans le bourg	14,200	143,300
13 h:26	13 h:25		Sortie LANNEUFFRET	14,500	143,000
13 h:28	13 h:27		Entrée PLOUNEVENTER	15,900	141,600
13 h:29	13 h:27	D29	Stop - A droite	16,400	141,100
13 h:30	13 h:28		Tout droit à l'église	16,700	140,800
13 h:30	13 h:28	D229	Tout droit vers Saint Derrien, Landivisiau	17,100	140,400
13 h:31	13 h:29		Sortie PLOUNEVENTER	17,400	140,100
13 h:35	13 h:33	D32	Stop - A gauche vers Lesneven, Saint Méen	20,600	136,900
13 h:37	13 h:35	VC	A Bellevue - A droite vers Saint Derrien	21,500	136,000
13 h:37	13 h:35		Entrée SAINT DERRIEN	21,800	135,700
13 h:38	13 h:35	D229	A droite	22,100	135,400
13 h:38	13 h:36		Stop - A droite	22,500	135,000
13 h:39	13 h:36		A droite	22,800	134,700
13 h:39	13 h:36		Sortie SAINT DERRIEN	22,900	134,600
13 h:40	13 h:37	D32	Stop - A gauche vers Landivisiau	23,600	133,900
13 h:45	13 h:42	VC	Lieu dit Le Stréjou - A droite vers Saint Servais	27,200	130,300
13 h:46	13 h:43		Cédez le passage - Tout droit vers Saint Servais	27,400	130,100
13 h:46	13 h:43		A droite vers Brest	27,800	129,700
13 h:47	13 h:44		Rond point - Tout droit vers Brest - Sortie SAINT SERVAIS	28,300	129,200
13 h:50	13 h:46		Cédez le passage - A droite vers Plouneventer, La Roche Maurice	30,000	127,500
13 h:50	13 h:47		Tout droit vers pont bascule	30,400	127,100
13 h:51	13 h:48		A gauche vers Lanneuffret	31,200	126,300
13 h:53	13 h:49		Entrée LANNEUFFRET	32,100	125,400
13 h:53	13 h:49		A droite vers centre bourg - (dans le dos)	32,200	125,300
13 h:53	13 h:50		A droite dans le bourg	32,300	125,200
13 h:53	13 h:50		Sortie LANNEUFFRET	32,600	124,900
13 h:56	13 h:52		Entrée PLOUNEVENTER	34,000	123,500
13 h:56	13 h:53	D29	Stop - A gauche	34,500	123,000
13 h:58	13 h:54		Sortie PLOUNEVENTER	35,400	122,100
14 h:01	13 h:57		Tout droit	37,600	119,900
14 h:01	13 h:57		Entrée PLOUEDERN	37,700	119,800
14 h:02	13 h:58		Passage sous voie express	38,100	119,400
14 h:03	13 h:59		Tout droit place de la mairie	38,700	118,800
14 h:03	13 h:59		Tout droit vers Landerneau	38,800	118,700
14 h:03	13 h:59	VC	A gauche vers Landerneau, La Roche Maurice (dans le dos)	39,000	118,500
14 h:04	13 h:59		Sortie PLOUEDERN	39,400	118,100
14 h:07	14 h:03	D712	Stop - A droite vers Landerneau	41,600	115,900
14 h:09	14 h:05		Entrée LANDERNEAU	43,100	114,400
14 h:09	14 h:05		Rond point - Tout droit	43,300	114,200

14 h:10	14 h:05	Passage sous pont voie ferrée		43,400	114,100
14 h:10	14 h:05	Rond point - Tout droit Autres directions, Centre ville		43,700	113,800
14 h:10	14 h:06	Rond point - Tout droit Autres directions, Centre ville		43,900	113,600
14 h:11	14 h:06	Feux tricolores - Tout droit		44,200	113,300
14 h:11	14 h:06	Rond point - A gauche		44,400	113,100
13 h:15	13 h:14	Passage sur l'Elorn		6,700	150,800
14 h:10	14 h:05	D770 Rond point - A droite vers Quimper		43,700	113,800
14 h:12	14 h:07	VC A gauche vers Saint Urbain - Rue		44,700	112,800
14 h:12	14 h:07	Stop - A droite		44,900	112,600
14 h:12	14 h:07	Passage à niveau	PAN 	45,000	112,500
14 h:12	14 h:08	Sortie LANDERNEAU		45,200	112,300
14 h:15	14 h:10	GRIMPEUR - Face au panneau 70	GRM	47,200	110,300
14 h:16	14 h:11	Tout droit vers Saint Urbain		47,400	110,100
14 h:17	14 h:11	A gauche vers le golf de Brest Iroise		48,000	109,500
14 h:17	14 h:12	Tout droit		48,500	109,000
14 h:20	14 h:15	D87 Stop - A droite vers Tréflévenez, Le Tréhou		50,300	107,200
14 h:23	14 h:18	Tout droit vers Le Tréhou		52,400	105,100
14 h:30	14 h:24	D35 Stop - A droite		56,900	100,600
14 h:30	14 h:24	D33 A gauche vers Sizun (dans le dos)		57,200	100,300
14 h:31	14 h:25	Sortie LE TREHOU		57,600	99,900
14 h:33	14 h:27	VC A droite vers Manoir Neuf, Leslurun		58,800	98,700
14 h:36	14 h:29	Cédez le passage - Tout droit vers Goas Su		60,700	96,800
14 h:38	14 h:32	D130 Cédez le passage - A gauche		62,600	94,900
14 h:42	14 h:36	D342 Tout droit vers Lopérec, Saint Cadou		65,300	92,200
14 h:44	14 h:37	A droite vers Lopérec Ménez Meur		66,200	91,300
14 h:48	14 h:41	Tout droit		69,000	88,500
14 h:49	14 h:41	GRIMPEUR - Face au panneau Parc Ménez Meur à 300 m	GRM	69,400	88,100
14 h:49	14 h:42	Tout droit vers Brasparts, Hanvec, Le Faou		69,700	87,800
14 h:52	14 h:44	Tout droit vers Saint Rivoal, Lopérec		71,500	86,000
14 h:53	14 h:46	A gauche vers Saint Rivoal		72,500	85,000
15 h:05	14 h:56	Entrée SAINT RIVOAL		80,100	77,400
15 h:05	14 h:57	D30 Stop - A gauche vers Saint Cadou, Morlaix, Sizun		80,300	77,200
15 h:05	14 h:57	Tout droit vers Saint Cadou, Sizun		80,300	77,200
15 h:06	14 h:57	Sortie SAINT RIVOAL		80,700	76,800
15 h:09	15 h:01	GRIMPEUR	GRM	83,300	74,200
15 h:12	15 h:03	Entrée SAINT CADOU		85,000	72,500
15 h:12	15 h:04	VC Stop - A droite vers le lac du Drennec		85,300	72,200
15 h:13	15 h:04	Sortie SAINT CADOU		85,600	71,900
15 h:14	15 h:05	A gauche vers le lac du Drennec		86,500	71,000
15 h:17	15 h:07	Passage sur le barrage		88,000	69,500
15 h:18	15 h:09	Tout droit		89,300	68,200
15 h:21	15 h:12	Stop - Tout droit vers Gouézou		91,200	66,300
15 h:22	15 h:13	D18 Cédez le passage - A droite		91,900	65,600
15 h:23	15 h:14	Tout droit		92,500	65,000
15 h:27	15 h:17	Entrée SAINT SAUVEUR - POINT CHAUD	PC	94,800	62,700
15 h:27	15 h:17	D11 Rond point - A gauche vers Landivisiau, Lampaul Guimiliau		95,200	62,300
15 h:28	15 h:18	Sortie SAINT SAUVEUR		95,700	61,800
15 h:33	15 h:23	Tout droit vers Lampaul Guimiliau		99,300	58,200
15 h:34	15 h:24	Entrée LAMPAUL GUMILIAU		99,900	57,600
15 h:35	15 h:24	Rond point - A droite		100,300	57,200
15 h:36	15 h:26	A gauche vers Landivisiau		101,100	56,400
15 h:37	15 h:27	Rond point - A droite vers Landivisiau		101,800	55,700
15 h:37	15 h:27	Sortie LAMPAUL GUMILIAU		101,900	55,600
15 h:38	15 h:28	Passage sous pont voie ferrée		102,500	55,000
15 h:40	15 h:29	D69 Rond point - Tout droit - Rue des Aubépines		103,400	54,100
15 h:40	15 h:29	Entrée LANDIVISIAU		103,500	54,000
15 h:40	15 h:29	Tout droit		103,500	54,000
15 h:40	15 h:29	Rond point du Budou - Tout droit - Avenue du Budou		103,700	53,800
15 h:41	15 h:30	Stop - En face -Allée du Canik ar Haro		104,300	53,200
15 h:42	15 h:31	D32 Rond point - A gauche - Boulevard de la République		104,800	52,700
15 h:42	15 h:31	D712 Rond point du Canik - A droite		105,000	52,500
15 h:43	15 h:32	Rond point - Tout droit		105,600	51,900
15 h:43	15 h:32	VC Rond point - 2ème sortie vers Plougourvest, Plouescat, Plouzévédé		105,900	51,600
15 h:44	15 h:33	Rond point - Tout droit - Rue Pierre Loti		106,100	51,400
15 h:44	15 h:33	D35 Stop - Tout droit - Rue Chateaubriant		106,500	51,000
15 h:45	15 h:34	Passage sous voie express		106,900	50,600
15 h:45	15 h:34	Rond point - Tout droit		107,100	50,400
15 h:45	15 h:34	Sortie LANDIVISIAU		107,200	50,300
15 h:50	15 h:39	Entrée PLOUGOURVEST		110,600	46,900
15 h:51	15 h:40	Cédez le passage - Rond point - Tout droit		111,100	46,400
15 h:51	15 h:40	VC A gauche vers Bodilis		111,200	46,300



15 h:52	15 h:40	<b>Sortie PLOUGOURVEST</b>		111,500	46,000
15 h:56	15 h:44	D230 <b>Stop - A gauche - ENTREE CIRCUIT</b>		114,000	43,500
16 h:00	15 h:47	<b>Entrée LANDIVISIAU</b>		116,800	40,700
16 h:00	15 h:48	VC <b>Rond point - A droite - Sortie LANDIVISIAU</b>		116,900	40,600
16 h:03	15 h:50	Cédez le passage - A droite		118,700	38,800
16 h:05	15 h:52	<b>Entrée BODILIS</b>		120,000	37,500
16 h:05	15 h:52	A gauche		120,200	37,300
16 h:05	15 h:52	D30 A droite		120,300	37,200
16 h:05	15 h:53	<b>Passage sur la ligne</b>		120,500	37,000
16 h:06	15 h:53	VC A droite vers Plougourvest		120,800	36,700
16 h:07	15 h:54	D230 <b>Stop - A droite</b>		121,400	36,100
16 h:11	15 h:58	<b>Entrée LANDIVISIAU</b>		124,200	33,300
16 h:11	15 h:58	VC <b>Rond point - A droite - Sortie LANDIVISIAU</b>		124,300	33,200
16 h:14	16 h:00	Cédez le passage - A droite		126,100	31,400
16 h:16	16 h:02	<b>Entrée BODILIS</b>		127,400	30,100
16 h:16	16 h:03	A gauche		127,600	29,900
16 h:16	16 h:03	D230 A droite		127,700	29,800
16 h:16	16 h:03	<b>2<sup>ème</sup> Passage sur la ligne - POINT CHAUD</b>	<i>PC</i>	127,900	29,600
16 h:27	16 h:13	<b>3<sup>ème</sup> Passage sur la ligne</b>		135,300	22,200
16 h:39	16 h:24	<b>4<sup>ème</sup> Passage sur la ligne</b>		142,700	14,800
16 h:50	16 h:34	<b>5<sup>ème</sup> Passage sur la ligne</b>		150,100	7,400
17 h:01	16 h:44	<b>ARRIVEE de la 1ère étape</b>		157,500	0,000



**Vendredi 6 mai 2016**

**2<sup>ème</sup> ETAPE  
BODILIS – HENNEBONT**

**OPERATIONS DE DEPART**

<b>10 h 30</b>	Réunion des membres du comité d'organisation :	<b>Mairie – Etage – Salle du Conseil</b>
	Salle de presse	<b>Mairie – Rez de chaussée – Salle des commissions</b>
	Emargement des coureurs	<b>Podium – Place d'Holbeton</b>
	Rassemblement des coureurs	<b>Place d'Holbeton</b>
<b>12 h 55</b>	Départ officieux	<b>A droite – Rue Notre Dame</b>
<b>13 h 00</b>	<b>DEPART REEL LANCE</b>	<b>RD 30 – Face au panneau GUIVARCH Bienvenue</b>

**PARKING ORGANISATION : Parking Rue Notre Dame**

**PARKING EQUIPES : Parking Place d'Holbeton**

**OPERATIONS D' ARRIVEE**

<b>Vers 16 h 45</b>	<b>ARRIVEE – Rue Edouard Vaillant – 50 m avant le garage "Carrosserie ROYER"</b>	
	Déviation des directeurs sportifs - 100 m à gauche rue Jean Baptiste Clément vers le parking	
	Douches – Vestiaires	<b>Gymnase de Kerlano – Rue Curie</b>
	Arbitres + Secrétariat	<b>Salle du Vallon Boisé – Rue Tagliaféri -</b>
	Presse	<b>Salle du Vallon Boisé – Rue Tagliaféri – Ancienne cuisine</b>
	Contrôle médical	<b>23, rue du Blavet – Rue face à l'arrivée</b>

**PARKING ORGANISATION : Voir plan**

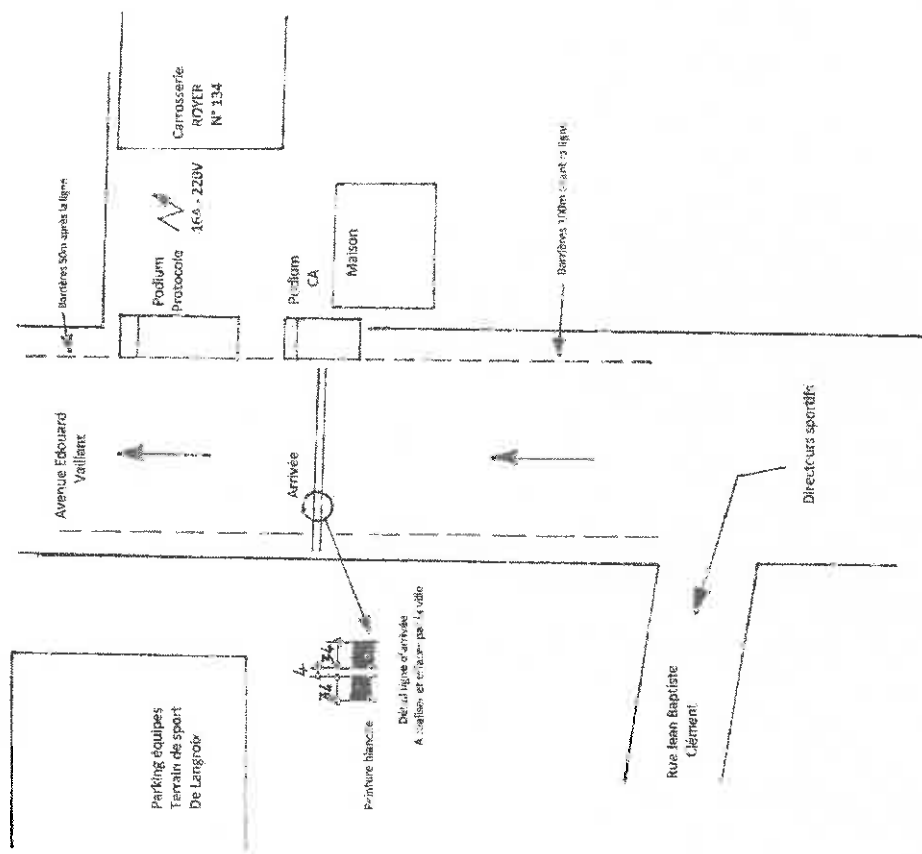
**PARKING EQUIPES : Voir plan**

**RECEPTION**

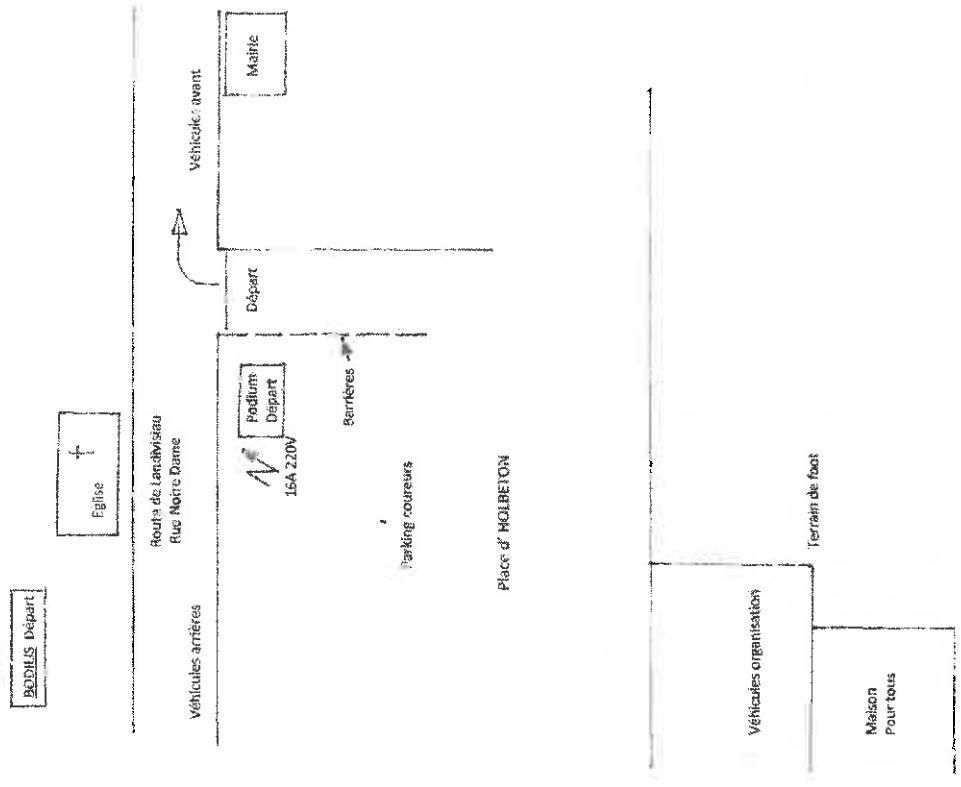
<b>18 h 00</b>	Réception d'honneur	<b>: Salle du Vallon Boisé – Rue Tagliaféri</b>
	Apéritif	<b>: Société RICARD</b>



Vendredi 6 mai, 2<sup>ème</sup> étape  
**BODILIS - HENNEBONT**



Vendredi 6 mai, 2<sup>ème</sup> étape  
**BODILIS - HENNEBONT**

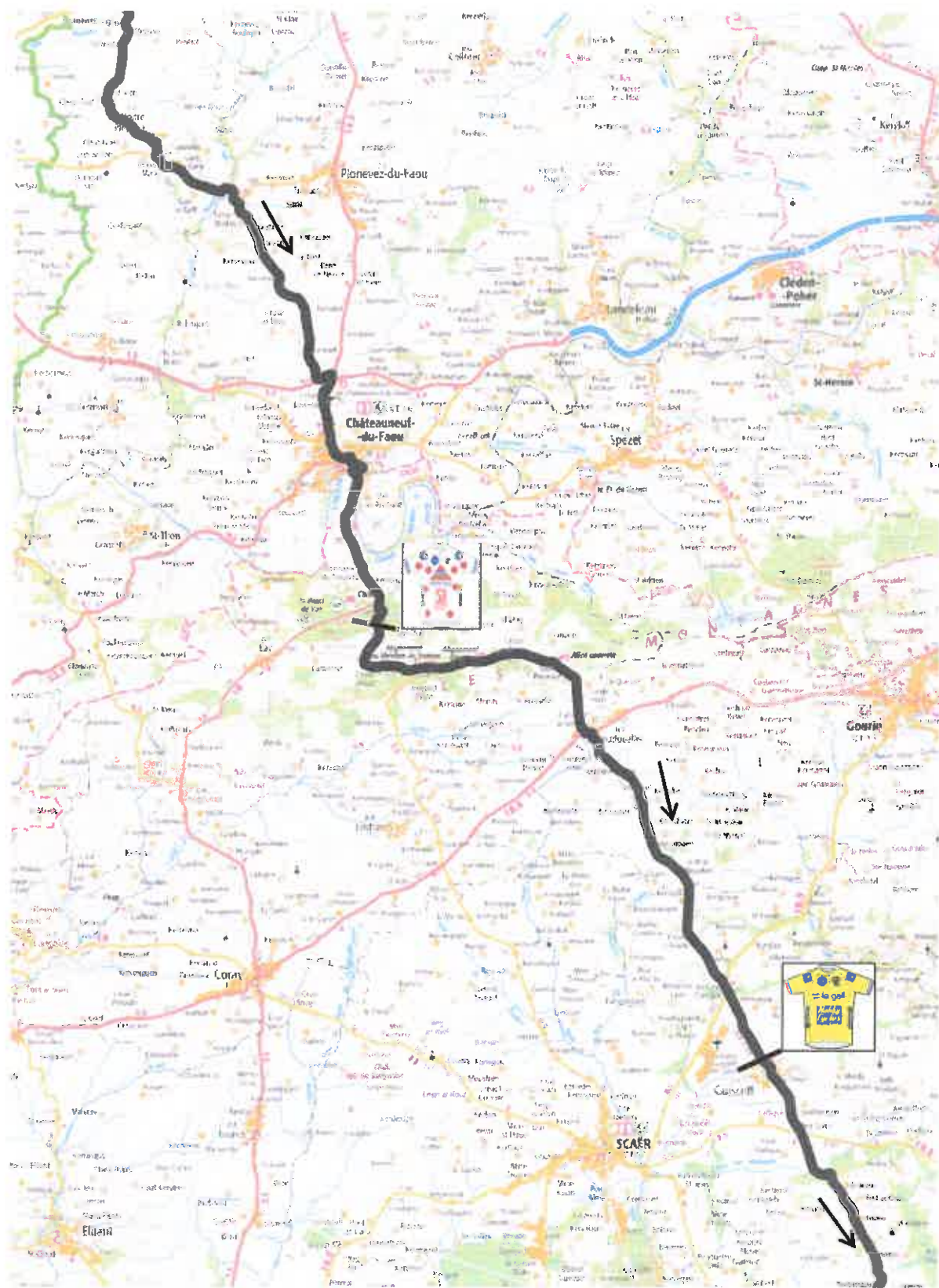


# 58<sup>ème</sup> édition de l'ESSOR BRETON

Vendredi 6 mai 2016

## 2<sup>ème</sup> étape : BODILIS - HENNEBONT

### Partie en ligne – Partie centrale

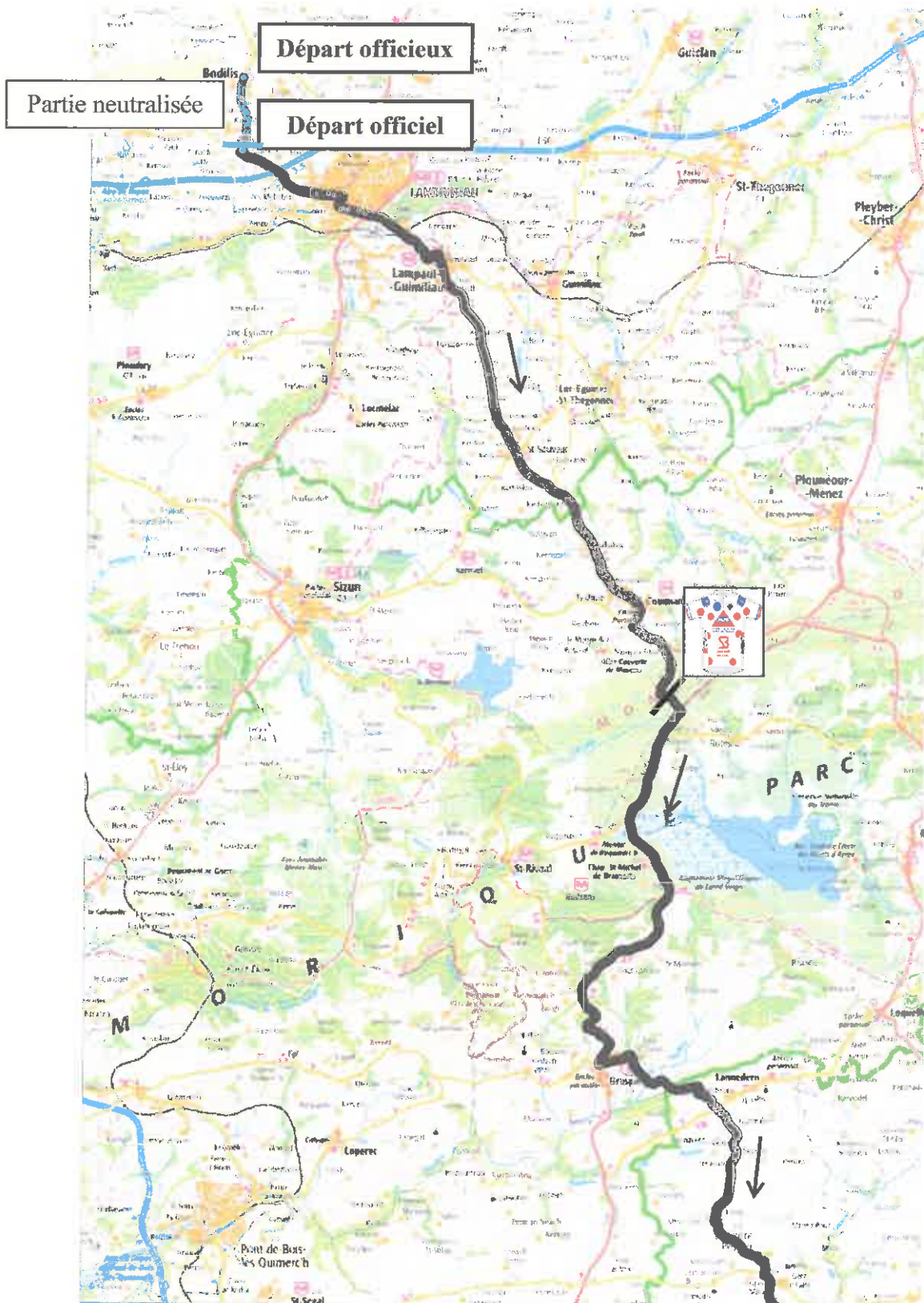


# 58<sup>ème</sup> édition de l'ESSOR BRETON

Vendredi 6 mai 2016

## 2<sup>ème</sup> étape : BODILIS - HENNEBONT

Partie en ligne – Partie nord

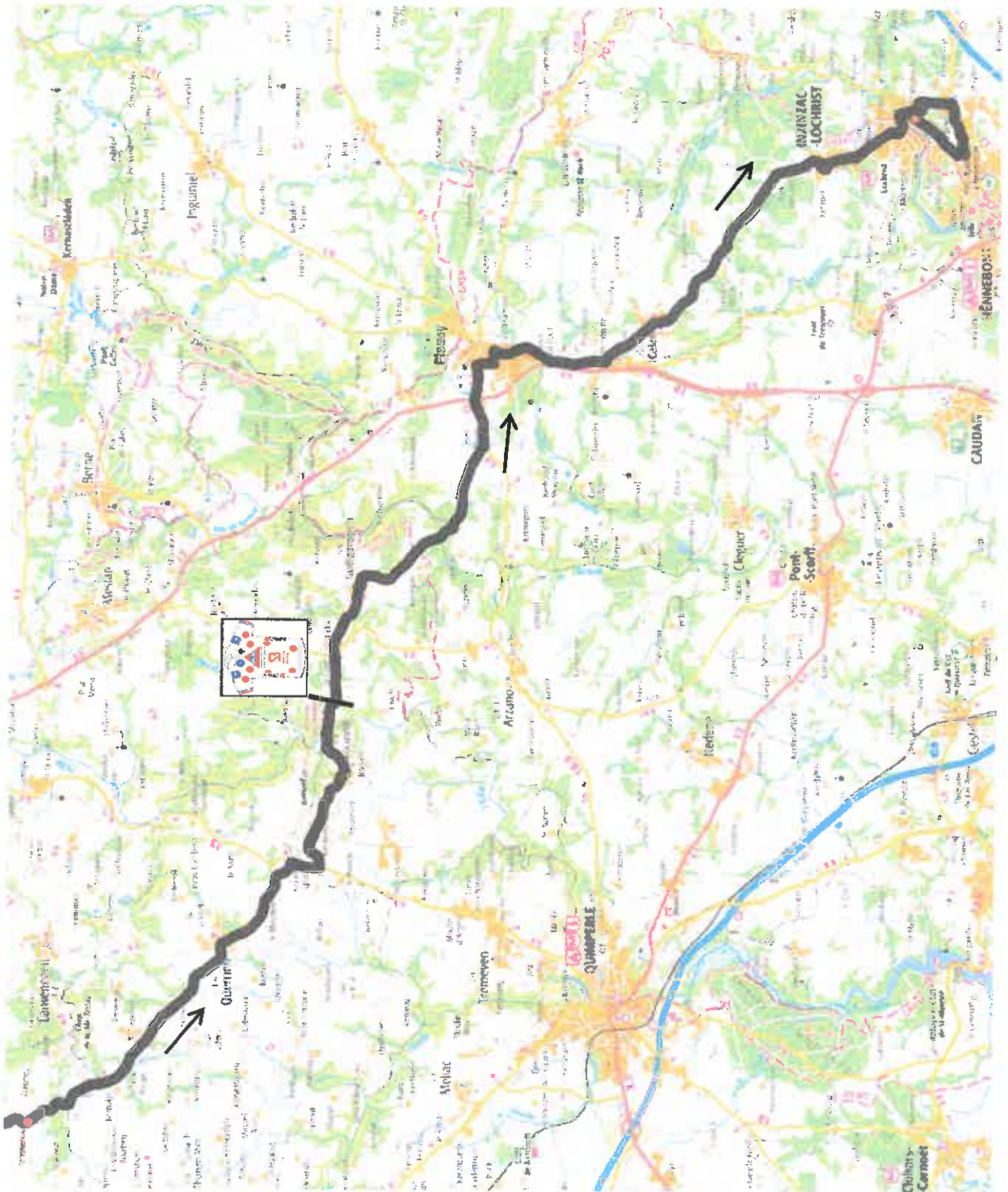


# 58<sup>ème</sup> édition de l'ESSOR BRETON

Vendredi 6 mai 2016

## 2<sup>ème</sup> étape : BODILIS - HENNEBONT

Partie en ligne – Partie sud



58<sup>ème</sup> édition de l'ESSOR BRETON

Vendredi 6 mai 2016

2<sup>ème</sup> étape : **BODILIS - HENNEBONT**

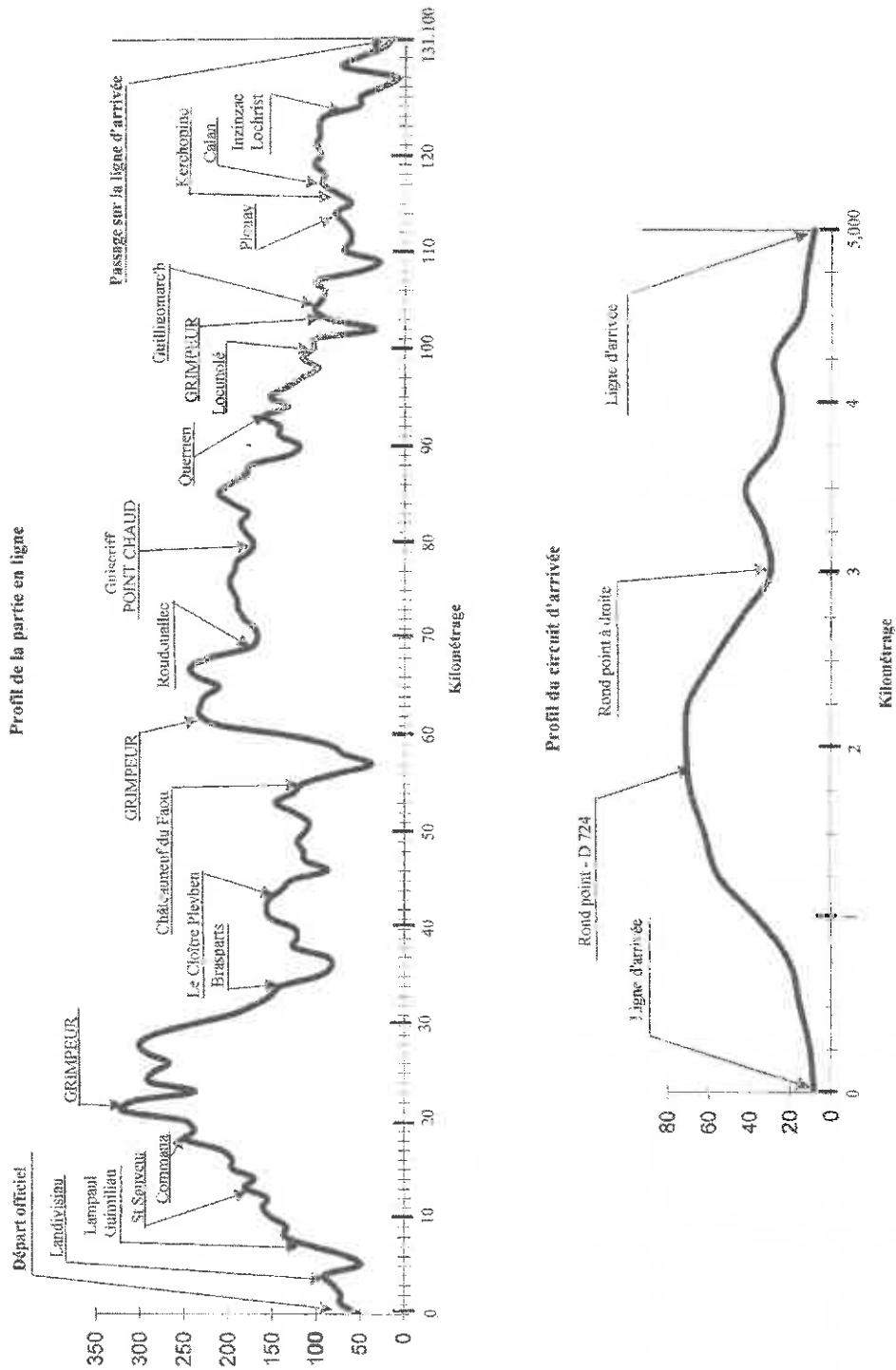
*Circuit d'arrivée*



Vendredi 6 mai 2016

2<sup>ème</sup> étape : BODILIS - HENNEBONT

Profils





## COMITE D'ORGANISATION DE L'ESSOR BRETON












2<sup>ème</sup> étape


vendredi 6 mai 2016










161,100 Km

## BODILIS - HENNEBONT









## ITINERAIRE DETAILLE

Horaire de passage				Km	Km	
40 Km/h	43 Km/h			Parcouru	à parcourir	
<b>12 h:55</b>		<b>DEPART FICTIF - Rassemblement</b>				
	D30	A droite rue Notre Dame				
		A la croix - Tout droit		,200		
		Sortie BODILIS		,500		
		Entrée Entreprise GUIVARCH		1,800		
<b>13 h:00</b>		<b>D 30 DEPART LANCE - Face panneau "GUIVARCH bienvenue"</b>		<b>0,000</b>	<b>161,100</b>	
13 h:00	13 h:00	D32	Rond point - A gauche vers Landivisiau		0,200	160,900
13 h:01	13 h:01		Tout droit vers Landivisiau		1,000	160,100
13 h:01	13 h:01		Passage sur la voie express		1,100	160,000
13 h:02	13 h:02		Rond point - tout droit vers Sizun		1,500	159,600
13 h:03	13 h:03		A gauche vers Landivisiau		2,000	159,100
<b>13 h:03</b>	<b>13 h:03</b>		<b>Entrée LANDIVISIAU</b>		<b>2,300</b>	<b>158,800</b>
13 h:03	13 h:03		Rond point - Tout droit vers ZI Fromeur et ZA Le Vern		2,600	158,500
13 h:04	13 h:04		Passage sur la ligne du Bousquet		3,200	157,900
13 h:04	13 h:04		Rond point - A droite rue de l'Argoat		3,300	157,800
13 h:05	13 h:05		A gauche avenue du Budou		3,600	157,500
13 h:06	13 h:06	C557	Rond point - Tout droit vers Quimper, Lampaul, Commana, Sizun		4,100	157,000
<b>13 h:06</b>	<b>13 h:06</b>		<b>Sortie LANDIVISIAU</b>		<b>4,400</b>	<b>156,700</b>
13 h:06	13 h:06	D11	Rond point - Tout droit vers Lampaul, Saint Sauveur, Commana		4,500	156,600
13 h:07	13 h:07		Passage sous le pont voie ferrée		5,000	156,100
13 h:09	13 h:08		Entrée LAMPAUL GUIMILIAU		6,000	155,100
13 h:09	13 h:08		Rond point - A gauche vers Saint Sauveur, Commana		6,100	155,000
13 h:10	13 h:09		A droite vers Saint Sauveur, Commana, Carhaix		6,900	154,200
13 h:11	13 h:10		Rond point - A gauche vers Saint Sauveur, Commana		7,700	153,400
<b>13 h:12</b>	<b>13 h:11</b>		<b>Sortie LAMPAUL GUIMILIAU</b>		<b>8,100</b>	<b>153,000</b>
<b>13 h:18</b>	<b>13 h:17</b>		<b>Entrée SAINT SAUVEUR</b>		<b>12,200</b>	<b>148,900</b>
13 h:19	13 h:17		Rond point - Tout droit vers Carhaix, Commana		12,700	148,400
13 h:19	13 h:18		Rond point - Tout droit		13,100	148,000
<b>13 h:19</b>	<b>13 h:18</b>		<b>Sortie SAINT SAUVEUR</b>		<b>13,200</b>	<b>147,900</b>
13 h:21	13 h:19		Tout droit vers Commana		14,300	146,800
<b>13 h:26</b>	<b>13 h:24</b>		<b>Entrée COMMANA</b>		<b>17,400</b>	<b>143,700</b>
13 h:27	13 h:25		Tout droit vers Brasparts		18,100	143,000
<b>13 h:28</b>	<b>13 h:26</b>		<b>Sortie COMMANA</b>		<b>18,900</b>	<b>142,200</b>
13 h:28	13 h:26	D764	Stop - A gauche vers Carhaix, Huelgoat, La Feuillée, Brasparts		18,900	142,200
13 h:29	13 h:27	D11	A droite vers Botmeur, Brasparts, Quimper		19,700	141,400
<b>13 h:31</b>	<b>13 h:29</b>		<b>GRIMPEUR - Face au chemin empierré à droite</b>	<b>GRM</b>	<b>21,300</b>	<b>139,800</b>
13 h:33	13 h:30	D785	A droite vers Quimper, Brasparts, Botmeur		22,000	139,100
13 h:34	13 h:31		Tout droit vers Quimper, Pleyben, Brasparts		22,800	138,300
13 h:37	13 h:34		Tout droit vers Quimper, Brasparts		25,000	136,100
13 h:47	13 h:43		Tout droit vers Quimper, Brasparts		31,500	129,600
<b>13 h:49</b>	<b>13 h:46</b>		<b>Entrée BRASPARTS</b>		<b>33,300</b>	<b>127,800</b>
13 h:51	13 h:47	D21	A gauche et à gauche vers Le Cloître Pleyben, Lannédern		34,000	127,100
<b>13 h:51</b>	<b>13 h:48</b>		<b>Sortie BRASPARTS</b>		<b>34,500</b>	<b>126,600</b>
13 h:52	13 h:48		A droite vers Le Cloître Pleyben, Plonévez du Faou, Lannédern, Huelgoat		35,000	126,100
13 h:57	13 h:53		Stop - Tout droit vers Plonévez du Faou, Le Cloître Pleyben		38,200	122,900
13 h:59	13 h:55		A droite vers Le Cloître Pleyben, Plonévez du Faou		39,500	121,600
14 h:02	13 h:57		A gauche vers Le Cloître Pleyben, Plonévez du Faou		41,500	119,600
<b>14 h:04</b>	<b>13 h:59</b>		<b>Entrée LE CLOÎTRE PLEYBEN</b>		<b>42,900</b>	<b>118,200</b>
14 h:05	14 h:00		A droite vers Chateaufeu du Faou, Plonévez du Faou		43,400	117,700
14 h:05	14 h:01	D48	Stop - A gauche vers Chateaufeu du Faou, Plonévez du Faou		43,800	117,300
<b>14 h:06</b>	<b>14 h:01</b>		<b>Sortie LE CLOÎTRE PLEYBEN</b>		<b>44,000</b>	<b>117,100</b>
14 h:06	14 h:01		A gauche vers Plonévez du Faou		44,100	117,000
14 h:09	14 h:04		A droite après le pont vers Moulin de Kastel Boch (dans le dos)		46,300	114,800
14 h:12	14 h:07		Tout droit vers Chateaufeu du Faou		48,400	112,700
14 h:14	14 h:08		A gauche		49,400	111,700
14 h:16	14 h:11		Tout droit		51,000	110,100
14 h:18	14 h:13		A gauche		52,500	108,600
14 h:19	14 h:13	D36	Stop - A gauche vers Chateaufeu du Faou		52,700	108,400
14 h:19	14 h:13		Cédez le passage - A droite vers Chateaufeu du Faou		52,800	108,300
14 h:19	14 h:13		Passage sur 4 voies		52,900	108,200
14 h:20	14 h:14		Rond point - Tout droit vers Chateaufeu du Faou		53,400	107,700



14 h:20	14 h:14		<b>Entrée CHATEAUNEUF DU FAOU</b>		<b>53,500</b>	<b>107,600</b>
14 h:21	14 h:15		Rond point - Tout droit		54,200	106,900
14 h:21	14 h:16		Rond point - 3ème sortie vers Rosporden, Scaër, centre ville		54,600	106,500
14 h:22	14 h:16		A gauche vers centre ville		54,800	106,300
14 h:22	14 h:16		Tout droit vers Rosporden, Scaër		55,000	106,100
14 h:22	14 h:16	D117	Tout droit à l'église		55,100	106,000
14 h:22	14 h:17	D36	Stop - A droite vers Rosporden, Scaër, place du marché		55,200	105,900
14 h:23	14 h:17		A gauche vers Laz, Rosporden, Saint Goazec, Scaër		55,400	105,700
14 h:23	14 h:17		<b>Sortie CHATEAUNEUF DU FAOU</b>		<b>55,600</b>	<b>105,500</b>
14 h:24	14 h:18		Passage sur le canal		56,100	105,000
14 h:28	14 h:22		Tout droit vers Rosporden, Scaër		59,000	102,100
14 h:30	14 h:23	D6	Tout droit vers Scaër, Leuhan, Roudouallec		60,000	101,100
14 h:31	14 h:24		<b>GRIMPEUR - Face à la maison à droite</b>	<b>GRM</b>	<b>60,900</b>	<b>100,200</b>
14 h:32	14 h:26		Stop - A gauche vers Scaër, Roudouallec, Leuhan		61,900	99,200
14 h:34	14 h:28	D41	Tout droit vers Roudouallec		63,300	97,800
14 h:43	14 h:36	D108	<b>Entrée ROUDOUALLEC</b>		<b>69,100</b>	<b>92,000</b>
14 h:43	14 h:36	D1	Cédez le passage à gauche vers Gourin		69,200	91,900
14 h:44	14 h:36	D108	A droite vers Guisriff, Scaër		69,400	91,700
14 h:44	14 h:37		<b>Sortie ROUDOUALLEC</b>		<b>69,800</b>	<b>91,300</b>
14 h:45	14 h:37		Tout droit		70,000	91,100
14 h:56	14 h:48	D27	Stop - A droite vers Guisriff, Scaër		77,600	83,500
14 h:56	14 h:48	D108	A gauche vers Guisriff, Aéroport		77,800	83,300
14 h:58	14 h:49		<b>Entrée GUISCRIF</b>		<b>78,700</b>	<b>82,400</b>
15 h:00	14 h:51		<b>POINT CHAUD - Face au n° 19 de la rue de la gare</b>	<b>PC</b>	<b>80,000</b>	<b>81,100</b>
15 h:00	14 h:51		Tout droit place de la mairie		80,100	81,000
15 h:00	14 h:51		A gauche vers Le Faouët rue de Quimperlé		80,200	80,900
15 h:01	14 h:53		<b>Sortie GUISCRIF</b>		<b>81,200</b>	<b>79,900</b>
15 h:02	14 h:53		Tout droit vers Le Faouët, Lanvéneën, Quimperlé		81,600	79,500
15 h:03	14 h:54		Stop - Tout droit vers Quimperlé		82,000	79,100
15 h:13	15 h:04	D23	Tout droit vers Saint Thurien, Bannalec		89,000	72,100
15 h:13	15 h:04	D123	Tout droit vers Quimperlé		89,300	71,800
15 h:15	15 h:05	C3	A gauche vers Querrien		90,000	71,100
15 h:19	15 h:10		<b>Entrée QUERRIEN</b>		<b>93,300</b>	<b>67,800</b>
15 h:21	15 h:11	D49	Stop - A droite		94,000	67,100
15 h:21	15 h:11		Tout droit vers Quimperlé		94,100	67,000
15 h:22	15 h:12		<b>Sortie QUERRIEN</b>		<b>94,700</b>	<b>66,400</b>
15 h:23	15 h:13	VC	A gauche vers Locunolé		95,700	65,400
15 h:25	15 h:15	D790	Stop - A droite vers Quimperlé, Locunolé		96,800	64,300
15 h:26	15 h:16	C3	A gauche vers Locunolé		97,800	63,300
15 h:29	15 h:18		<b>Entrée LOCUNOLE</b>		<b>99,400</b>	<b>61,700</b>
15 h:29	15 h:19		Rond point - Tout droit		99,900	61,200
15 h:30	15 h:19		A droite face à l'église		100,100	61,000
15 h:30	15 h:19		A gauche vers Guilligomarc'h rue d'Ellé		100,150	60,950
15 h:30	15 h:19	C6	A gauche		100,200	60,900
15 h:30	15 h:20		<b>Sortie LOCUNOLE</b>		<b>100,600</b>	<b>60,500</b>
15 h:31	15 h:21		Virage serré - Pont étroit		101,300	59,800
15 h:32	15 h:21		Tout droit vers Guilligomarc'h		101,500	59,600
15 h:33	15 h:22		<b>GRIMPEUR</b>	<b>GRM</b>	<b>102,400</b>	<b>58,700</b>
15 h:35	15 h:24		Stop - Tout droit vers Guilligomarc'h		103,400	57,700
15 h:37	15 h:26		Rond point - Tout droit		104,800	56,300
15 h:37	15 h:26		<b>Entrée GUILLIGOMARC'H</b>		<b>104,700</b>	<b>56,400</b>
15 h:37	15 h:26		Rond point - Tout droit		105,000	56,100
15 h:37	15 h:26		<i>Attention - Rétrécissements</i>		105,100	56,000
15 h:37	15 h:26		Cédez le passage - A droite - Sens giratoire		105,200	55,900
15 h:37	15 h:26		A gauche autour de l'église		105,250	55,850
15 h:37	15 h:26		A droite vers Plouay		105,300	55,800
15 h:38	15 h:27		Tout droit vers Plouay		105,400	55,700
15 h:38	15 h:27		<b>Sortie GUILLIGOMARC'H</b>		<b>105,800</b>	<b>55,300</b>
15 h:42	15 h:30		A gauche après le pont		108,200	52,900
15 h:43	15 h:32		Rond point - Tout droit		109,300	51,800
15 h:45	15 h:34	D2	Stop - A gauche vers Plouay		110,400	50,700
15 h:47	15 h:35		Tout droit vers Plouay		111,500	49,600
15 h:47	15 h:35		Passage sous 4 voies		111,600	49,500
15 h:48	15 h:36		<b>Entrée PLOUAY</b>		<b>112,100</b>	<b>49,000</b>
15 h:48	15 h:36	VC	A droite - Allée des Tilleuls		112,400	48,700
15 h:48	15 h:37		Petit rond point - Tout droit		112,600	48,500
15 h:49	15 h:37		Rond point - A gauche rue de Kergarnic		112,800	48,300
15 h:49	15 h:37	D769B	Cédez le passage - A droite rue de la Chaumière		113,200	47,900
15 h:49	15 h:38		Cédez le passage - Tout droit		113,300	47,800
15 h:50	15 h:38		<b>Sortie PLOUAY</b>		<b>113,800</b>	<b>47,300</b>
15 h:51	15 h:39		Rond point - Tout droit		114,200	46,900



15 h:52	15 h:40	A gauche vers Kerchopine, Calan, Inzinzac Lochrist, Cléguer		114,700	46,400
<b>15 h:53</b>	<b>15 h:41</b>	<b>Entrée KERCHOPINE</b>		<b>115,500</b>	<b>45,600</b>
15 h:53	15 h:41	Rond point - Tout droit		115,800	45,300
15 h:54	15 h:41	D113 A gauche vers Calan		116,000	45,100
<b>15 h:54</b>	<b>15 h:42</b>	<b>Sortie KERCHOPINE</b>		<b>116,200</b>	<b>44,900</b>
<b>15 h:55</b>	<b>15 h:43</b>	<b>Entrée CALAN</b>		<b>117,100</b>	<b>44,000</b>
15 h:56	15 h:44	Tout droit vers Inzinzac Lochrist		117,600	43,500
15 h:56	15 h:44	Tout droit		117,700	43,400
<b>15 h:55</b>	<b>15 h:43</b>	<b>Sortie CALAN</b>		<b>117,200</b>	<b>43,900</b>
16 h:00	15 h:47	Tout droit vers Inzinzac Lochrist		120,300	40,800
16 h:01	15 h:48	Stop - A gauche vers Inzinzac Lochrist		120,700	40,400
16 h:04	15 h:51	D145 Cédez le passage - A droite vers Inzinzac Lochrist		122,900	38,200
<b>16 h:04</b>	<b>15 h:51</b>	<b>Entrée INZINZAC LOCHRIST</b>		<b>123,000</b>	<b>38,100</b>
16 h:05	15 h:52	Tout droit		123,500	37,600
16 h:05	15 h:52	Place Général de Gaulle - Droite, gauche et droite		123,600	37,500
16 h:05	15 h:52	Rond point - A gauche vers Lochrist, Hennebont		123,800	37,300
16 h:06	15 h:53	Rond point - Tout droit vers Lochrist, Hennebont		124,300	36,800
16 h:06	15 h:53	Tout droit - Entrée LOCHRIST - Rue de Lann Blenn		124,500	36,600
16 h:08	15 h:54	A droite rue de Kerprat		125,400	35,700
16 h:08	15 h:55	Rond point - A gauche vers Centre ville, Hennebont		125,700	35,400
16 h:09	15 h:55	Cédez le passage - Tout droit		126,000	35,100
16 h:09	15 h:55	Cédez le passage - A droite après le pont		126,100	35,000
<b>16 h:09</b>	<b>15 h:56</b>	<b>Sortie INZINZAC LOCHRIST</b>		<b>126,200</b>	<b>34,900</b>
<b>16 h:09</b>	<b>15 h:56</b>	<b>Entrée HENNEBONT</b>		<b>126,300</b>	<b>34,800</b>
16 h:09	15 h:56	A gauche vers Languidic, Auray, Saint Gilles - Rue de la Résistance		126,400	34,700
<b>16 h:09</b>	<b>15 h:56</b>	<b>ENTREE CIRCUIT</b>		<b>126,400</b>	<b>34,700</b>
16 h:09	15 h:56	A droite		126,600	34,500
<b>16 h:10</b>	<b>15 h:57</b>	<b>Entrée KERPOTENCE</b>		<b>127,200</b>	<b>33,900</b>
16 h:11	15 h:58	D724 Stop - A droite		127,900	33,200
16 h:12	15 h:58	A droite vers centre de loisirs - rue Honoré de Balzac		128,000	33,100
16 h:13	15 h:59	Tout droit		128,700	32,400
16 h:13	16 h:00	Rond point - A droite rue de Lalumec		129,300	31,800
16 h:14	16 h:00	A gauche		129,500	31,600
16 h:14	16 h:00	D25 A droite avenue Edouard Vaillant		129,600	31,500
16 h:14	16 h:00	Tout droit		129,700	31,400
16 h:15	16 h:01	Rond point - Tout droit		130,000	31,100
16 h:15	16 h:01	Cédez le passage - Tout droit		130,300	30,800
<b>16 h:16</b>	<b>16 h:02</b>	<b>Passage sur la ligne</b>		<b>131,100</b>	<b>30,000</b>
16 h:17	16 h:03	A droite vers Languidic, Auray, Saint Gilles, Rue de la Résistance		131,400	29,700
16 h:17	16 h:03	A droite		131,600	29,500
<b>16 h:18</b>	<b>16 h:04</b>	<b>Entrée KERPOTENCE</b>		<b>132,200</b>	<b>28,900</b>
16 h:19	16 h:05	D145 Stop - A droite		132,900	28,200
16 h:19	16 h:05	A droite vers centre de loisirs - rue Honoré de Balzac		133,000	28,100
16 h:20	16 h:06	Tout droit		133,700	27,400
16 h:21	16 h:07	Rond point - A droite rue de Lalumec		134,300	26,800
16 h:21	16 h:07	A gauche		134,500	26,600
16 h:21	16 h:07	D25 A droite avenue Edouard Vaillant		134,600	26,500
16 h:22	16 h:07	Tout droit		134,700	26,400
16 h:22	16 h:08	Rond point - Tout droit		<b>135,000</b>	<b>26,100</b>
16 h:22	16 h:08	Cédez le passage - Tout droit		135,300	25,800
<b>16 h:24</b>	<b>16 h:09</b>	<b>2<sup>ème</sup> passage sur la ligne - POINT CHAUD</b>	<b>PC</b>	<b>136,100</b>	<b>25,000</b>
16 h:31	16 h:16	3 <sup>ème</sup> passage sur la ligne		141,100	20,000
16 h:39	16 h:23	4 <sup>ème</sup> passage sur la ligne		146,100	15,000
16 h:46	16 h:30	5 <sup>ème</sup> passage sur la ligne		151,100	10,000
16 h:54	16 h:37	6 <sup>ème</sup> passage sur la ligne		156,100	5,000
<b>17 h:01</b>	<b>16 h:44</b>	<b>ARRIVEE de la 2<sup>ème</sup> étape</b>		<b>161,100</b>	<b>0,000</b>



**Samedi 7 mai 2016**

**3<sup>ème</sup> 1/2 ETAPE  
QUISTINIC - BUBRY**

*Les coureurs devront présenter leur vélo au contrôle 15 minutes avant le départ de l'équipe*

**OPERATIONS DE DEPART**

**09 h 00** Réunion des membres du comité d'organisation : **Salle polyvalente**  
Salle de presse **Salle polyvalente**  
Emargement des coureurs **Podium – Place Saint Mathurin – Devant la mairie**

**09 h 30** **DEPART ARRETE** **Place Saint Mathurin – Devant l'église**

**PARKING ORGANISATION : Voir plan**

**PARKING EQUIPES : Voir plan**

**OPERATIONS D' ARRIVEE**

**A partir de 10 h 00– ARRIVEE – Rue de la Libération – Face au n°13**

Déviation des directeurs sportifs - Parking salle polyvalente – Rue de Poulna  
Douches – Vestiaires **Terrain de foot – Rue des Moulins**  
Arbitres + Secrétariat **Mairie –Salle du Conseil**  
Presse **Mairie – Bureau des Adjoints**

**PARKING ORGANISATION : Parking salle polyvalente**

**PARKING EQUIPES : Parking salle polyvalente**

**RECEPTION**

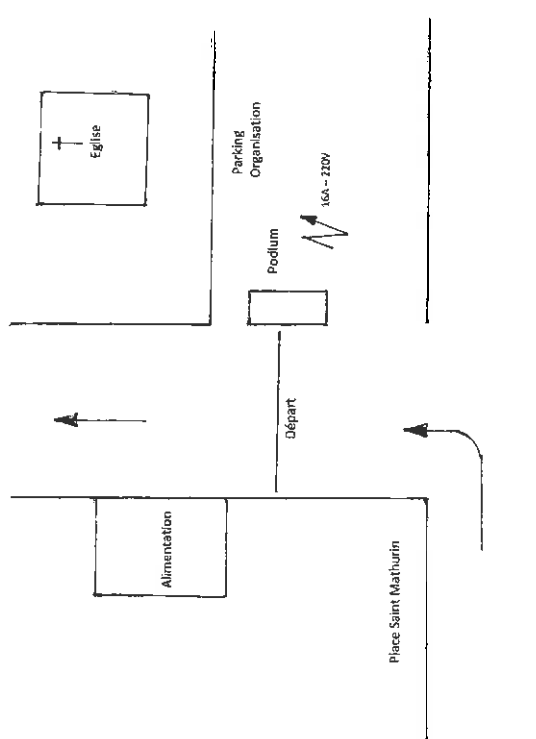
**11 h 00** Réception d'honneur : **Salle polyvalente – Rue de Poulna**  
Apéritif : **Société RICARD**



Samedi 7 mai 3<sup>ème</sup> 1/2 étape  
Contre la montre par équipe

**QUJSTINIC - BUBRY**

**QUJSTINIC Départ**

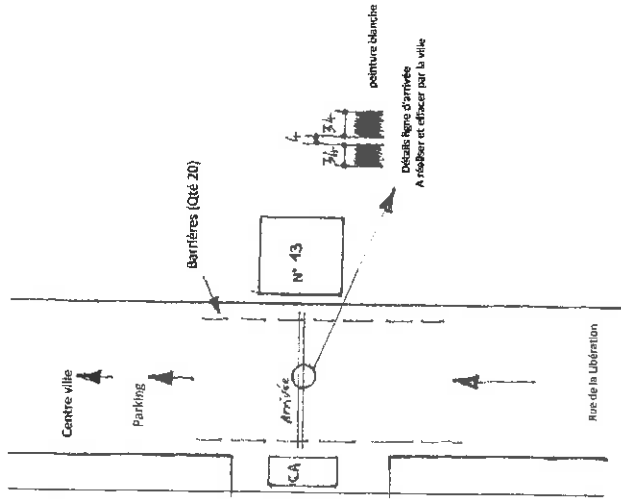


Parking coureurs : Salle polyvalente Rue pierre de Coubertin -- Allée de Longshsyny

Samedi 7 mai 3<sup>ème</sup> 1/2 étape  
Contre la montre par équipe

**QUJSTINIC - BUBRY**

**BUBRY Arrivée**



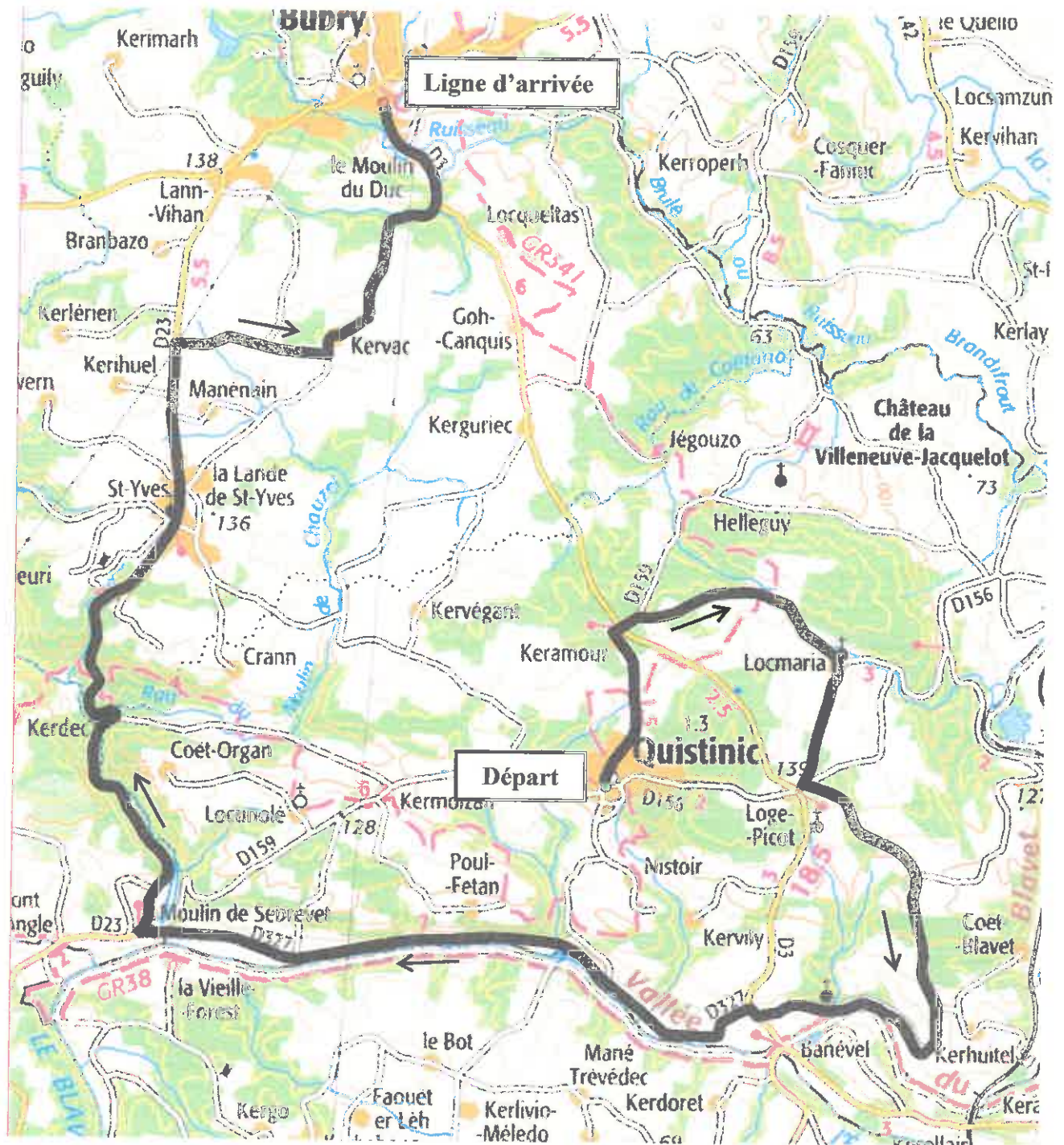
Parking coureurs : Salle polyvalente

58<sup>ème</sup> édition de l'ESSOR BRETON

Samedi 7 mai 2016

3<sup>ème</sup> 1/2 étape : **QUISTINIC - BUDRY**

*Contre la montre par équipe*

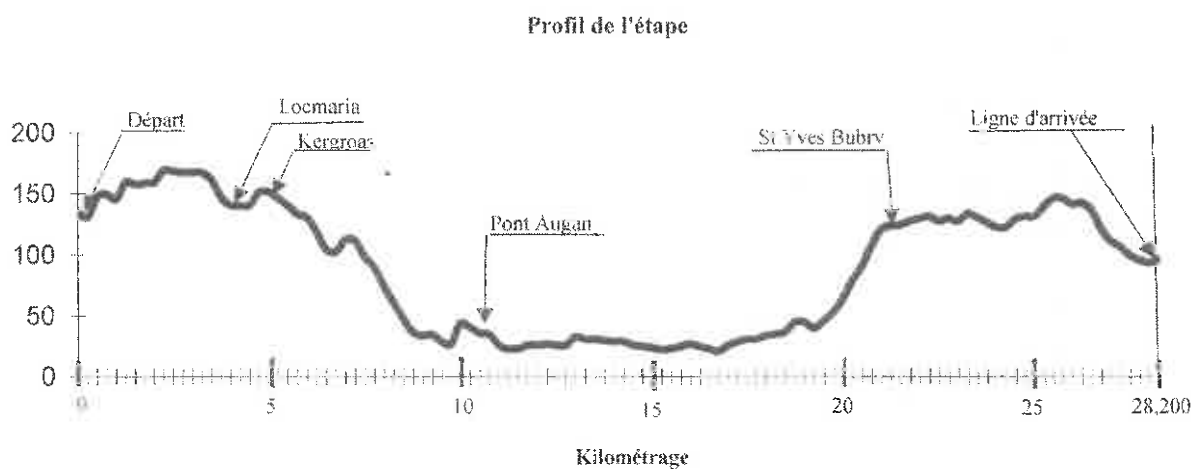


58<sup>ème</sup> édition de l'ESSOR BRETON

Samedi 7 mai 2016

3<sup>ème</sup> 1/2 étape : QUISTINIC - BUBRY

*Profil*



# COMITE D'ORGANISATION DE L'ESSOR BRETON

3<sup>ème</sup> étape

samedi 7 mai 2016

28,200 Km

## QUISTINIC - BUBRY

### ITINERAIRE DETAILLE

Horaire de p. 45 Km/h

1<sup>ere</sup> équipe 18<sup>e</sup> équipe

			Km Parcouru	Km à parcourir
<b>09 h:30</b>	<b>10 h:21</b>	<b>D159 DEPART - QUISTINIC - Place de l'église</b>	<b>0,000</b>	<b>28,200</b>
09 h:30	10 h:21	Sortie QUISTINIC	0,400	27,800
09 h:32	10 h:23	A droite vers Melrand - Bubry	1,600	26,600
09 h:32	10 h:23	Stop - Tout droit vers Melrand	1,700	26,500
09 h:32	10 h:23	VC A droite vers Locmaria	1,900	26,300
09 h:35	10 h:26	D156 Tout droit à l'église	4,100	24,100
<b>09 h:36</b>	<b>10 h:27</b>	<b>Sortie LOCMARIA</b>	<b>4,500</b>	<b>23,700</b>
<b>09 h:36</b>	<b>10 h:27</b>	<b>Entrée KERGROIX</b>	<b>5,100</b>	<b>23,100</b>
09 h:37	10 h:28	A gauche face au panneau stop à - Rue Ar Gwennili	5,300	22,900
09 h:39	10 h:30	Tout droit	6,800	21,400
<b>09 h:43</b>	<b>10 h:34</b>	<b>Entrée PONT AUGAN</b>	<b>10,100</b>	<b>18,100</b>
09 h:43	10 h:34	D3 Cédez le passage - A droite vers Quistinic	10,400	17,800
09 h:44	10 h:35	D327 A gauche vers Inzinac Lochrist	10,500	17,700
<b>09 h:44</b>	<b>10 h:35</b>	<b>Sortie PONT AUGAN</b>	<b>10,600</b>	<b>17,600</b>
09 h:46	10 h:37	Tout droit vers site de Minazen	12,200	16,000
09 h:52	10 h:43	D23 Cédez le passage - A droite vers Bubry	16,800	11,400
09 h:52	10 h:43	Tout droit vers Bubry	16,900	11,300
09 h:55	10 h:46	Passage sur pont	19,000	9,200
09 h:55	10 h:46	A gauche	19,300	8,900
09 h:55	10 h:46	Passage sur pont	19,400	8,800
09 h:56	10 h:47	Tout droit	20,000	8,200
09 h:58	10 h:49	Tout droit	21,100	7,100
<b>09 h:58</b>	<b>10 h:49</b>	<b>Entrée SAINT YVES BUBRY</b>	<b>21,300</b>	<b>6,900</b>
09 h:59	10 h:50	Tout droit à l'église	21,800	6,400
09 h:59	10 h:50	Tout droit	22,200	6,000
<b>10 h:00</b>	<b>10 h:51</b>	<b>Sortie SAINT YVES BUBRY</b>	<b>22,500</b>	<b>5,700</b>
10 h:01	10 h:52	VC A droite avant les maisons	23,500	4,700
10 h:02	10 h:53	Tout droit	24,100	4,100
10 h:03	10 h:54	A gauche	25,000	3,200
10 h:03	10 h:54	A droite	25,200	3,000
10 h:06	10 h:57	D3 Cédez le passage - A gauche	27,000	1,200
10 h:06	10 h:57	Entrée BUBRY	27,700	0,500
<b>10 h:07</b>	<b>10 h:58</b>	<b>ARRIVEE du Contre la montre par équipes</b>	<b>28,200</b>	<b>0,000</b>



Samedi 7 mai 2016

4<sup>ème</sup> 1/2 **ETAPE**  
**RIANTEC - PLOEMEUR**

**OPERATIONS DE DEPART**

14 h 30 Réunion des membres du comité d'organisation : Salle du presbytère – Impasse du Presbytère  
Salle de presse Salle du presbytère – Impasse du Presbytère  
Emargement des coureurs Podium - Allée de Lipstrat  
Rassemblement des coureurs Place du Marché – Allée de Lipstrat

14 h 50 Départ officieux Place du Marché – Allée de Lipstrat

15 h 00 **DEPART REEL LANCE** RD 781 – Face au panneau Hennebont près de Leclerc

**PARKING ORGANISATION** : *Parking Place du Marché*

**PARKING EQUIPES** : *Parking Place du Marché*

**OPERATIONS D' ARRIVEE**

A partir de 17 h 15 **ARRIVEE** – Rue du Perello – Face au n° 48<sup>bis</sup>  
Déviation des directeurs sportifs 200 mètres à droite avant la ligne, Chemin du Bois d'Amour


Douches – Vestiaires **Lieu de résidence**  
Arbitres + Secrétariat **Salle de l'AS Guermeur – 2, Rue de Perello**  
Presse **Crêperie Le Grazu – 3, Rue du Grazu**  
Contrôle médical **Local du comité des fêtes – 2, Rue de Perello**

**PARKING ORGANISATION** : *Parking après l'arrivée ou rue de l'île Berder*

**PARKING EQUIPES** : *Parking Place Patrick Bihan et rue de l'île Berder*  
*Ne pas utiliser le parking d'INTERMARCHE*

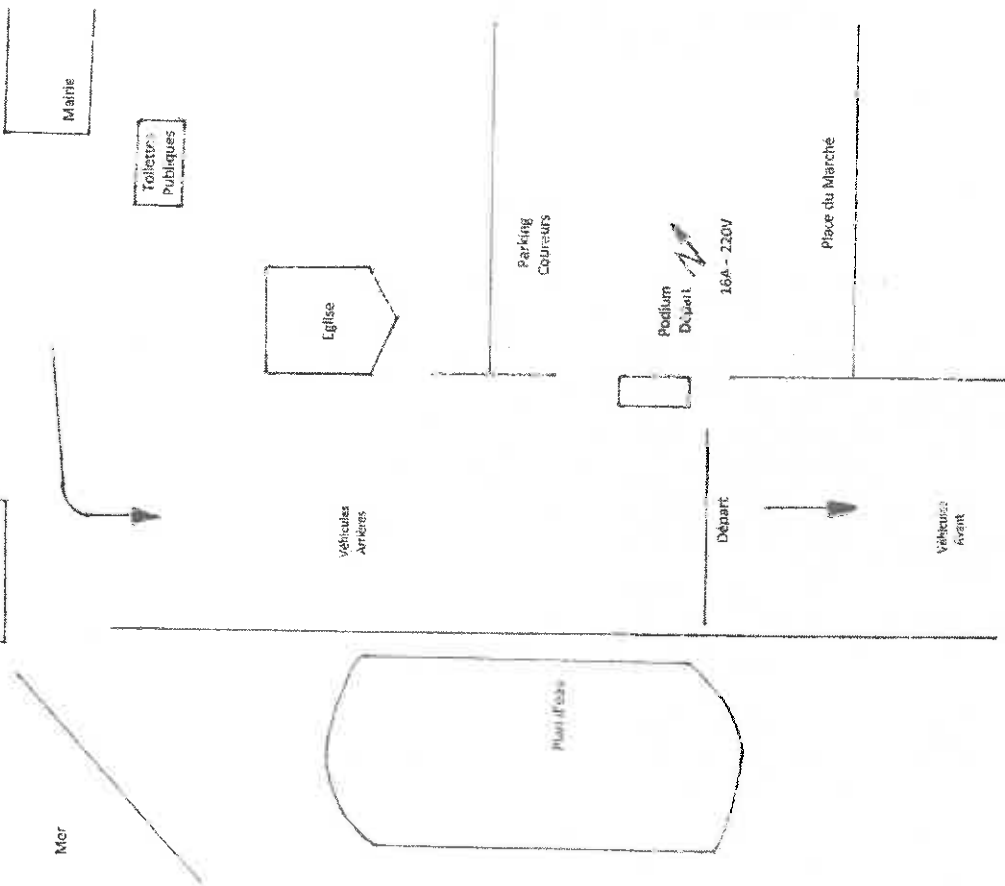
**RECEPTION**

18h 00 Réception d'honneur : **Salle de l'Océanis – Boulevard François Mitterrand**  
Apéritif : **Société RICARD**



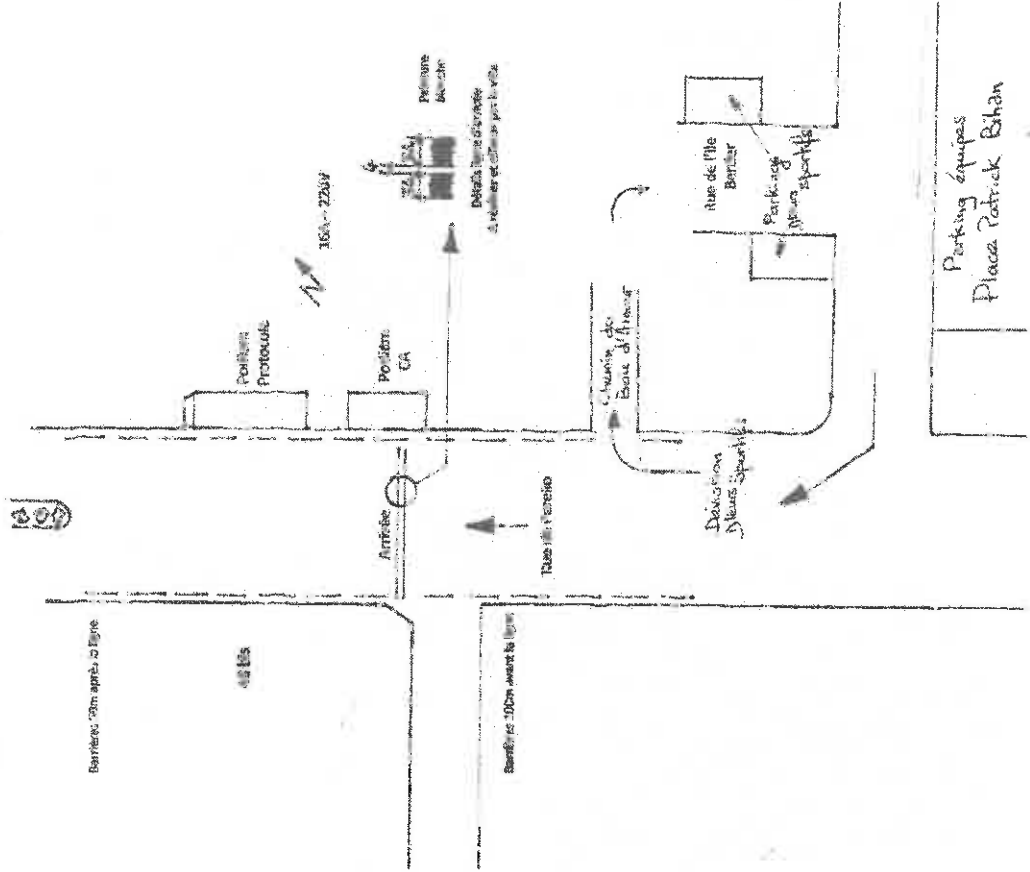
Samedi 7 mai 4<sup>ème</sup> étape  
**RIANTEC - PLOEMEUR**

RIANTEC, Départ



Samedi 7 mai 4<sup>ème</sup> étape  
**RIANTEC - PLOEMEUR**

BLOEMERLANDERBOER Arrivée

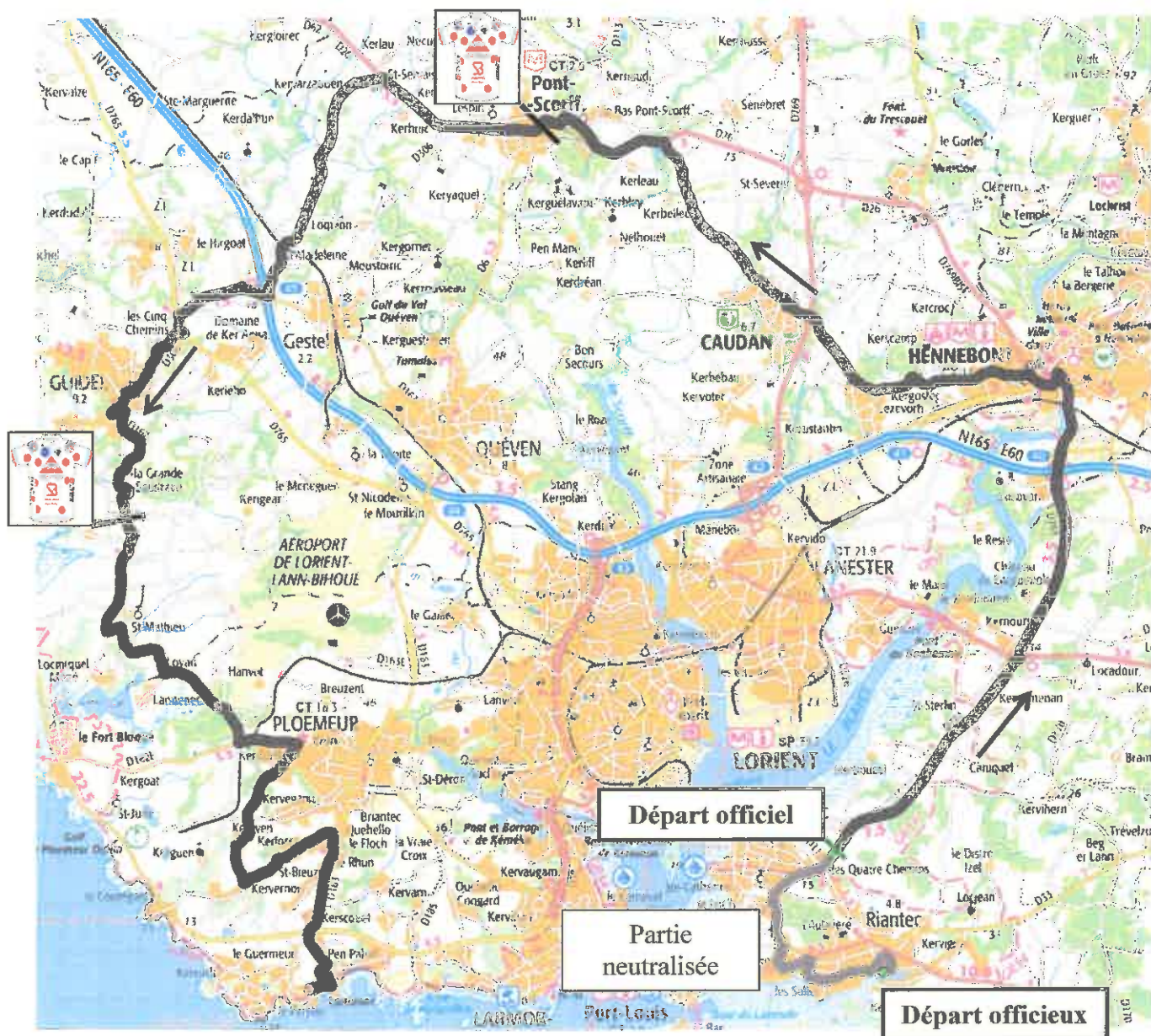


58<sup>ème</sup> édition de l'ESSOR BRETON

Samedi 7 mai 2016

4<sup>ème</sup> 1/2 étape : RIANTEC - PLOEMEUR

Partie en ligne

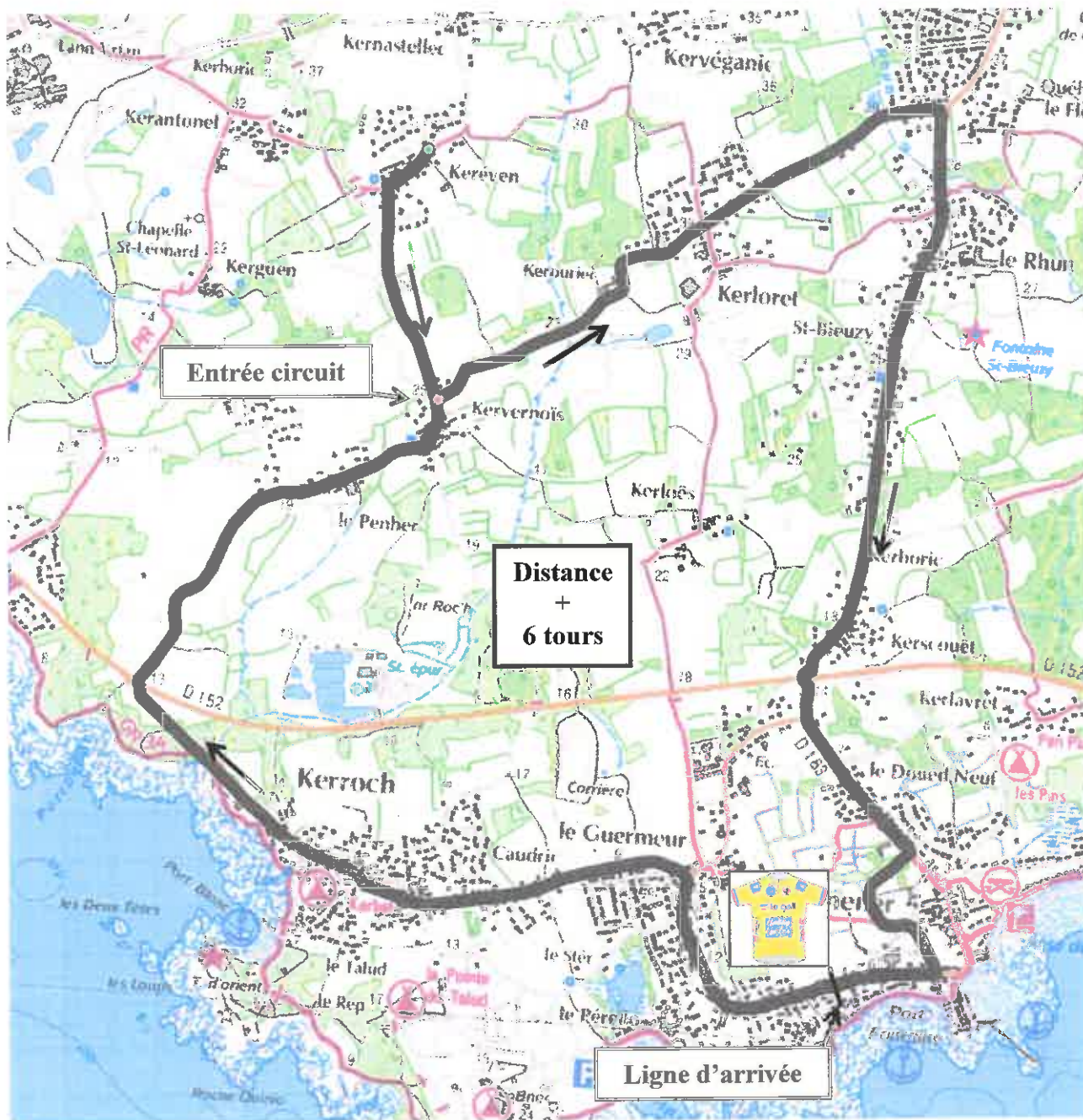


58<sup>ème</sup> édition de l'ESSOR BRETON

Samedi 7 mai 2016

4<sup>ème</sup> 1/2 étape : RIANTEC - PLOEMEUR


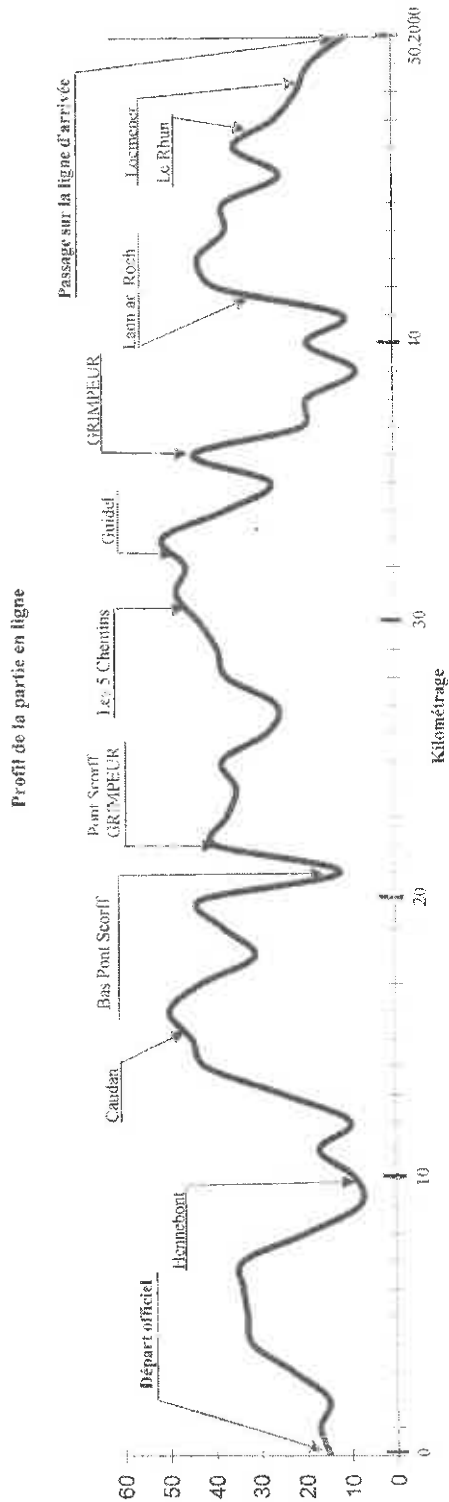
Circuit d'arrivée



Samedi 7 mai 2016

4<sup>ème</sup> 1/2 étape : RIANTEC - PLOEMEUR

Profils



COMITE D'ORGANISATION DE L'ESSOR BRETON

4<sup>ème</sup> étape

samedi 7 mai 2016

95,700 Km










RIANTEC - PLOEMEUR


ITINERAIRE DETAILLE















Horaire de passage

40 Km/h 43 Km/h

Km  
Parcouru Km  
à parcourir

14 h:50		<i>Départ fictif - Rassemblement Place du marché - Allée de Lipstrat</i>			
			<i>Rond point - A gauche rue du Riant</i>		0,100
			<i>Stop - A gauche rue Pierre Courvest</i>		0,400
			<i>A gauche à la mairie - Grande rue</i>		0,600
			<i>A droite - Rue des écoles</i>		0,800
			<i>Tout droit - Rue des quatre vents</i>		1,700
			<i>A droite - rue de l'étang</i>		2,000
D781			<i>Cédez le passage - A gauche rue de Kerdurand</i>		2,400
VC			<i>Rond point - A droite rue de la Croizetière</i>		3,000
			<i>Rond point - Tout droit</i>		3,300
D781			<i>Stop - A droite rue de Port Louis</i>		4,200
			<i>Rond point - tout droit</i>		4,300
			<i>Rond point de Kersabiec - Tout droit vers Hennebont</i>		5,100
			<i>Panneau indicateur niveau centre Leclerc</i>		5,600
15 h:00		D781	<b>DEPART LANCE - Face au panneau indicateur Hennebont, Kervignac</b>		<b>0,000 95,700</b>
15 h:05	15 h:04		Tout droit		3,400 92,300
15 h:06	15 h:06		Rond point de Kernours - Tout droit vers Hennebont		4,500 91,200
15 h:09	15 h:09		<b>Attention : Boite à images</b>		6,600 89,100
15 h:11	15 h:10		Rond point - Tout droit vers Hennebont		7,600 88,100
15 h:11	15 h:10		Tout droit vers Hennebont		7,800 87,900
15 h:11	15 h:11		Passage sous voie express		7,900 87,800
15 h:12	15 h:11		Rond point - Tout droit vers Hennebont centre		8,200 87,500
15 h:13	15 h:12		<b>Entrée HENNEBONT</b>		<b>8,700 87,000</b>
15 h:13	15 h:12		Passage sous viaduc		9,100 86,600
15 h:14	15 h:13	D724	Feux tricolores - A gauche vers Pont Scorff, Plouay, Gourin		9,700 86,000
15 h:14	15 h:13		Passage sur pont		9,800 85,900
15 h:14	15 h:13		Feux tricolores - Tout droit vers Lorient, Plouay		9,900 85,800
15 h:15	15 h:14	D769B	Rond point - A droite vers Plouay, Gourin, Pont Scorff		10,100 85,600
15 h:15	15 h:14	VC	A gauche - Rue Jules Ferry vers complexe sportif de Kerlois		10,400 85,300
15 h:16	15 h:14		Tout droit - Rue du 8 mai 1945 vers complexe sportif		10,700 85,000
15 h:17	15 h:16		Tout droit vers FAE		11,500 84,200
15 h:19	15 h:18		Tout droit		13,000 82,700
15 h:20	15 h:18		Cédez le passage - A droite		13,600 82,100
15 h:22	15 h:20		<b>Entrée CAUDAN</b>		<b>14,800 80,900</b>
15 h:22	15 h:20		Passage sur pont		14,900 80,800
15 h:22	15 h:20		Rond point - Tout droit - Rue Saint Joseph		15,000 80,700
15 h:22	15 h:21		A droite à l'église - rue de la Libération		15,300 80,400
15 h:23	15 h:21		Rond point - A gauche rue de Kergoff		15,500 80,200
15 h:23	15 h:21		A droite rue de Pont Scorff		15,600 80,100
15 h:23	15 h:22		Stop - Tout droit		15,900 79,800
15 h:24	15 h:22		<b>Sortie CAUDAN</b>		<b>16,300 79,400</b>
15 h:26	15 h:24		A droite		17,700 78,000
15 h:28	15 h:26		Tout droit		18,700 77,000
15 h:28	15 h:26		Cédez le passage - A gauche vers Pont Scorff		19,000 76,700
15 h:30	15 h:28		<b>Entrée BAS PONT SCORFF</b>		<b>20,600 75,100</b>
15 h:31	15 h:29		<b>Sortie BAS PONT SCORFF - Entrée PONT SCORFF</b>		<b>21,000 74,700</b>
15 h:32	15 h:30		<b>GRIMPEUR - Niveau route d'ARZANO - Statue Portail de Jong GRM</b>		<b>21,500 74,200</b>
15 h:32	15 h:30	D26	A droite vers Guidel, Quimperlé		21,600 74,100
15 h:33	15 h:31		<b>Sortie PONT SCORFF</b>		<b>22,300 73,400</b>
15 h:34	15 h:31		Tout droit - Autres directions		22,900 72,800
15 h:36	15 h:34		Lieu dit Saint Servais - A gauche au niveau de la chapelle		24,500 71,200
15 h:40	15 h:37		Tout droit		26,700 69,000
15 h:41	15 h:38		Cédez le passage - Tout droit		27,400 68,300
15 h:42	15 h:39		Passage sur voie ferrée		28,200 67,500
15 h:43	15 h:40		Cédez le passage - A gauche		29,000 66,700
15 h:43	15 h:40		Cédez le passage - A droite vers Guidel		29,100 66,600
15 h:43	15 h:40		Passage sur voie express		29,200 66,500
15 h:44	15 h:41		Rond point - Tout droit vers Guidel		29,600 66,100
15 h:45	15 h:42		<b>Entrée LES 5 CHEMINS</b>		<b>30,600 65,100</b>
15 h:46	15 h:42		Rond point - A gauche vers Guidel, Kéranna		30,800 64,900
15 h:46	15 h:43		Tout droit face au bar		31,100 64,600



15 h:46	15 h:43	D306	Rond point - A droite vers Guidel <i>Attention prendre la voie de droite</i>		31,200	64,500	
15 h:48	15 h:44		Rond point - Tout droit		32,200	63,500	
15 h:48	15 h:45		Cédez le passage - A droite face à l'église		32,500	63,200	
15 h:48	15 h:45		A gauche vers Guidel Plages		32,600	63,100	
15 h:49	15 h:45		A droite vers Guidel Plages		32,700	63,000	
15 h:49	15 h:46		Rond point de l'Océan - A gauche vers Ploemeur		33,100	62,600	
15 h:49	15 h:46	D162	Rond point - A droite vers Ploemeur		33,300	62,400	
15 h:50	15 h:46		<b>Sortie GUIDEL</b>		<b>33,600</b>	<b>62,100</b>	
15 h:50	15 h:47		A gauche vers Ploemeur		33,700	62,000	
15 h:53	15 h:49		<b>GRIMPEUR - Face au monument avec 3 crois (C12)</b>	<b>GRM</b>	<b>35,600</b>	<b>60,100</b>	
15 h:55	15 h:51		Tout droit vers Ploemeur		36,900	58,800	
15 h:56	15 h:52		A gauche vers Ploemeur		37,700	58,000	
15 h:56	15 h:52		A droite		37,900	57,800	
15 h:58	15 h:54		A droite vers D 162		38,900	56,800	
15 h:58	15 h:54		A gauche - Passage étroit	!!!! 	39,300	56,400	
16 h:00	15 h:56		Tout droit		40,200	55,500	
16 h:01	15 h:57	D162	Stop - A gauche vers Ploemeur		41,200	54,500	
16 h:02	15 h:57		<b>Entrée LANN AR ROCH</b>		<b>41,400</b>	<b>54,300</b>	
16 h:02	15 h:58		<b>Sortie LANN AR ROCH</b>		<b>41,900</b>	<b>53,800</b>	
16 h:03	15 h:58		<b>Entrée PLOEMEUR Centre</b>		<b>42,200</b>	<b>53,500</b>	
16 h:03	15 h:58		A droite <i>Attention - Nombreux rétrécissements</i>	!!!! 	42,200	53,500	
16 h:05	16 h:01		Cédez le passage - Tout droit		43,800	51,900	
16 h:07	16 h:02		<b>Lieu dit Kervernois - A gauche - Entrée CIRCUIT</b>		<b>45,100</b>	<b>50,600</b>	
16 h:10	16 h:05	D163	Rond point - A droite vers Le Rhun, Saint Bieuzy - rue des Chasseurs		46,900	48,800	
16 h:10	16 h:05		<b>Entrée LE RHUN</b>		<b>47,100</b>	<b>48,600</b>	
16 h:10	16 h:06		<b>Sortie LE RHUN - Entrée SAINT BIEUZY</b>		<b>47,300</b>	<b>48,400</b>	
16 h:11	16 h:06		<b>Sortie SAINT BIEUZY</b>		<b>47,700</b>	<b>48,000</b>	
16 h:12	16 h:07		Rond point - Tout droit vers Locmener, Kerroch - Rue du Douet Neuf		48,600	47,100	
16 h:13	16 h:08		<b>Entrée LOCMENER</b>		<b>48,900</b>	<b>46,800</b>	
16 h:13	16 h:08		Rond point - A droite - rue de Belle Île		49,300	46,400	
16 h:14	16 h:09		Tout droit		49,500	46,200	
16 h:14	16 h:09		A droite - rue du Perello		49,700	46,000	
16 h:15	16 h:10		<b>Passage sur la ligne</b>		<b>50,200</b>	<b>45,500</b>	
16 h:15	16 h:10		A droite		50,400	45,300	
16 h:16	16 h:11		A gauche - rue du Dolmen		50,900	44,800	
16 h:17	16 h:12		A droite - place Louis Kermabon et route du Couregant		51,900	43,800	
16 h:19	16 h:13		Cédez le passage - En face route interdite au 3T5		52,800	42,900	
16 h:21	16 h:15		Lieu dit Kervernois - Stop - A gauche		54,000	41,700	
16 h:21	16 h:15		A droite		54,200	41,500	
16 h:24	16 h:18		Rond point - A droite vers Le Rhun, Saint Bieuzy - rue des Chasseurs		56,000	39,700	
16 h:24	16 h:18		<b>Entrée LE RHUN</b>		<b>56,200</b>	<b>39,500</b>	
16 h:24	16 h:18		<b>Sortie LE RHUN - Entrée SAINT BIEUZY</b>		<b>56,400</b>	<b>39,300</b>	
16 h:25	16 h:19		<b>Sortie SAINT BIEUZY</b>		<b>56,800</b>	<b>38,900</b>	
16 h:26	16 h:20		Rond point - Tout droit vers Locmener, Kerroch - Rue du Douet Neuf		57,700	38,000	
16 h:27	16 h:20		<b>Entrée LOCMENER</b>		<b>58,000</b>	<b>37,700</b>	
16 h:27	16 h:21		Rond point - A droite - rue de Belle Île		58,400	37,300	
16 h:27	16 h:21		Tout droit		58,600	37,100	
16 h:28	16 h:22		A droite - rue du Perello		58,800	36,900	
16 h:28	16 h:22		<b>2<sup>ème</sup> Passage sur la ligne - POINT CHAUD</b>	<b>PC</b>	<b>59,300</b>	<b>36,400</b>	
16 h:42	16 h:35		<b>3<sup>ème</sup> Passage sur la ligne</b>		68,400	27,300	
16 h:56	16 h:48		<b>4<sup>ème</sup> Passage sur la ligne</b>		77,500	18,200	
17 h:09	17 h:00		<b>5<sup>ème</sup> Passage sur la ligne</b>		86,600	9,100	
17 h:23	17 h:13		<b>ARRIVEE de la 4<sup>ème</sup> étape</b>		<b>95,700</b>	<b>0,000</b>	

**Dimanche 8 Mai 2016**

**5<sup>em</sup> ETAPE  
GESTEL - PONTIVY**

**OPERATIONS DE DEPART**

<b>10 h 30</b>	Réunion des membres du comité d'organisation : Salle de presse Emargement des coureurs	<b>Mairie – Salle du Conseil Mairie Podium – Place de la gare</b>
<b>12 h 55</b>	Rassemblement des coureurs Départ officieux	<b>Parking de la Place de la gare</b>
<b>13 h 00</b>	<b>DEPART REEL LANCE</b>	<b>D 306 – Panneau sortie Kergornet</b>
	<b>PARKING ORGANISATION</b>	<b>: Parking - Place de la gare</b>
	<b>PARKING EQUIPES</b>	<b>: Parking - Place de la gare</b>

**OPERATIONS D' ARRIVEE**

**Vers 16 h 40– ARRIVEE – Rue Nationale – Niveau Rue Julien**

Déviation des directeurs sportifs 200 mètres à gauche rue Joséphine et à droite rue Marengo et vers la Plaine

Douches – Vestiaires	<b>Gymnase - Complexe Ferdinand Drogo</b>
Arbitres + Secrétariat	<b>Complexe Ferdinand Drogo – Maison des sports - Rez de chaussée</b>
Presse	<b>Complexe Ferdinand Drogo – Maison des sports - Salle du défibrilateur</b>
Contrôle médical	<b>Complexe Ferdinand Drogo – Maison des sports - Salle de réunion 2<sup>em</sup>e étage</b>

**PARKING ORGANISATION** : **Parking sur la plaine**

**PARKING EQUIPES** : **Parking sur la plaine**

**RECEPTION**

<b>18h 00</b>	Réception d'honneur Apéritif	<b>: Complexe Ferdinand Drogo : Société RICARD</b>
---------------	---------------------------------	--



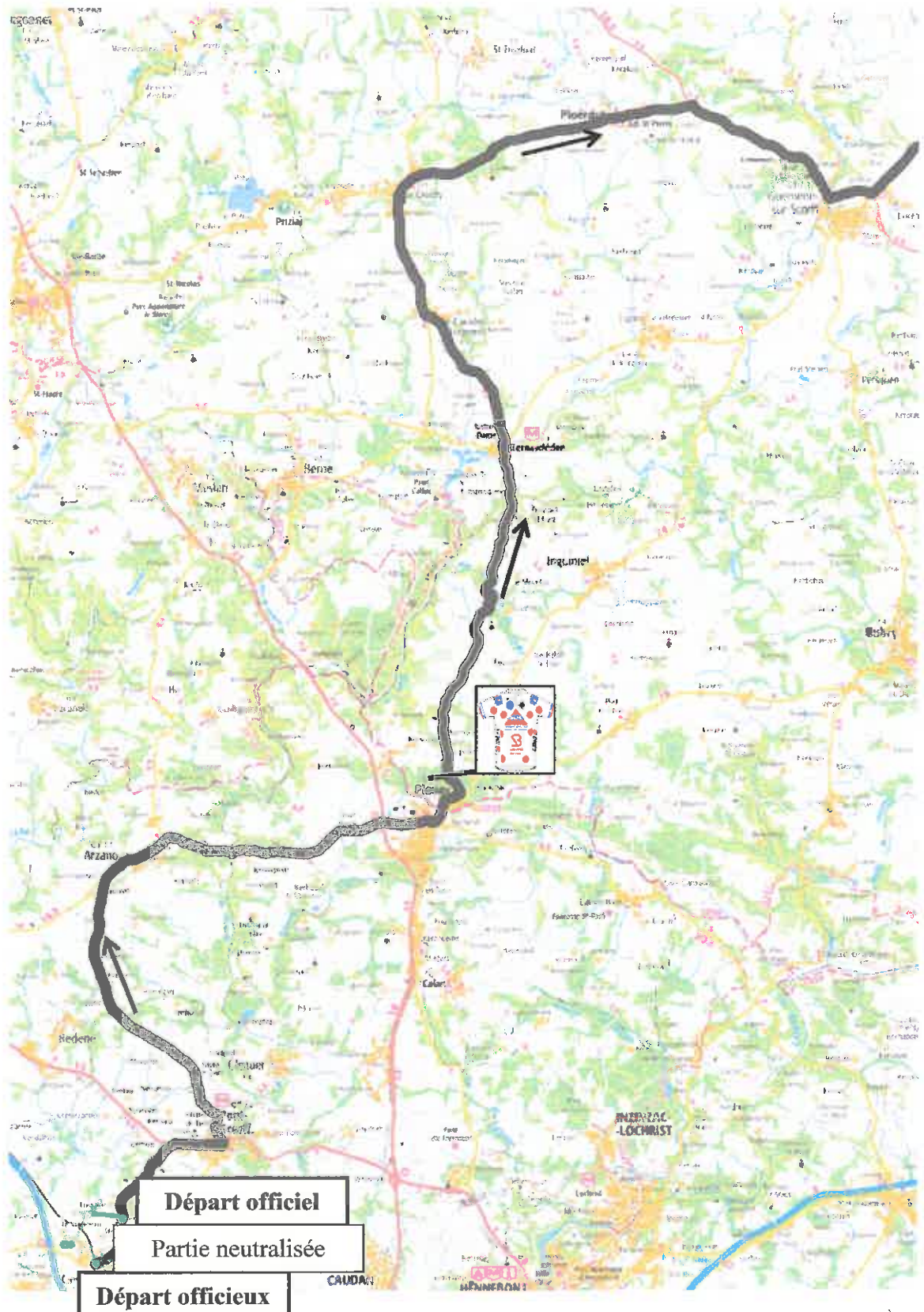


58<sup>ème</sup> édition de l'ESSOR BRETON

Dimanche 8 mai 2016

5<sup>ème</sup> étape : GESTEL - PONTIVY

Partie en ligne – 1<sup>ère</sup> partie

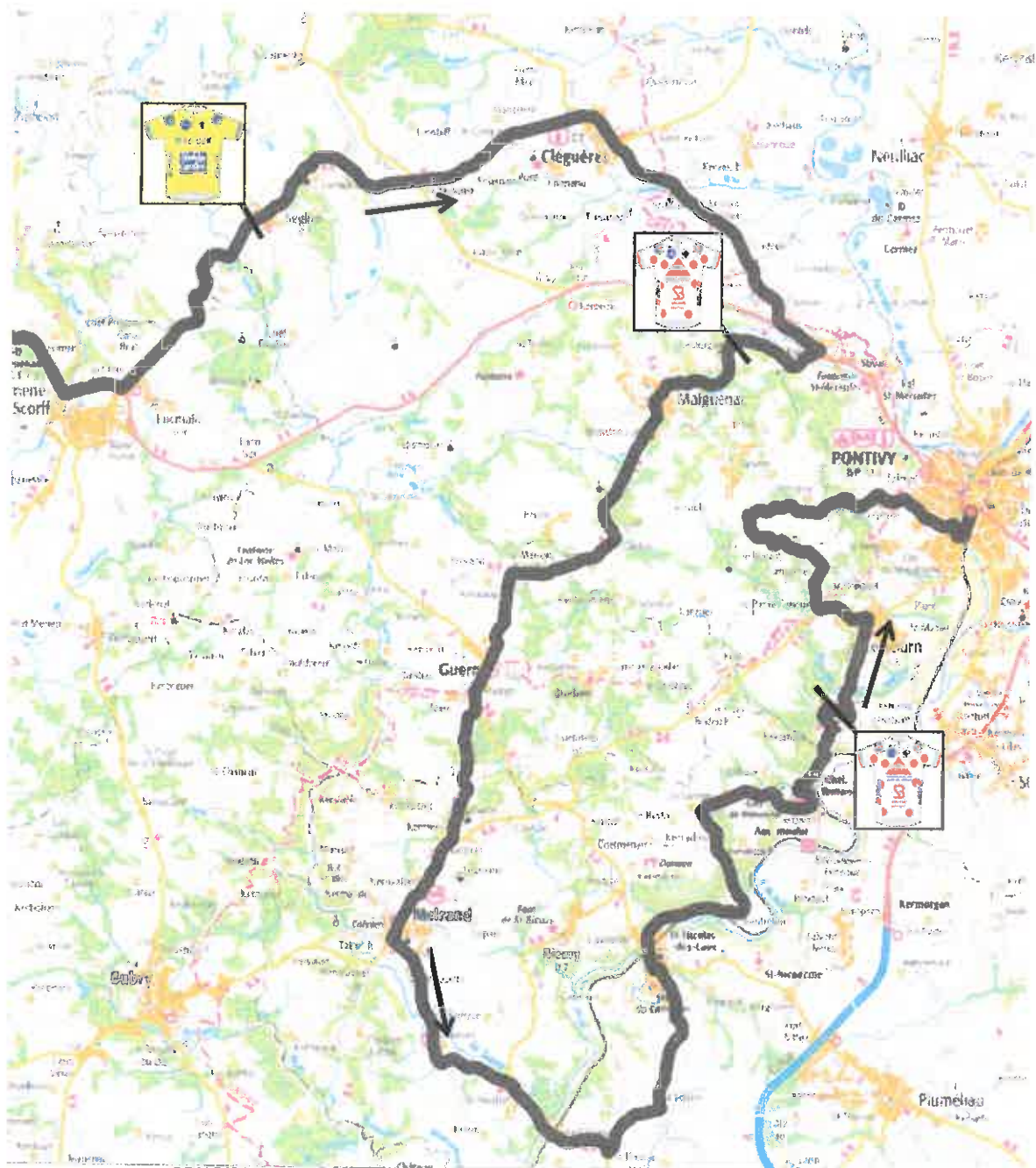


58<sup>ème</sup> édition de l'ESSOR BRETON

Dimanche 8 mai 2016

5<sup>ème</sup> étape : GESTEL - PONTIVY

Partie en ligne – 2<sup>ème</sup> partie

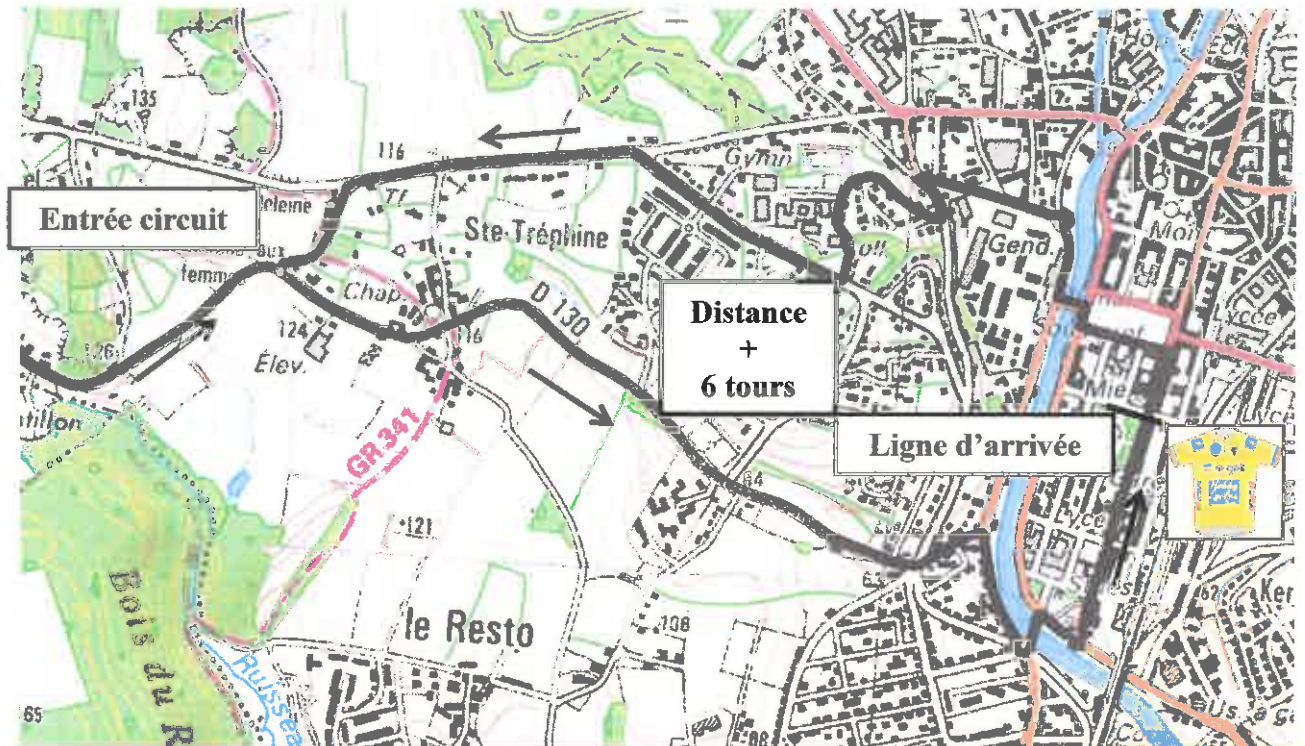


58<sup>ème</sup> édition de l'ESSOR BRETON

Dimanche 8 mai 2016

5<sup>ème</sup> étape : GESTEL - PONTIVY

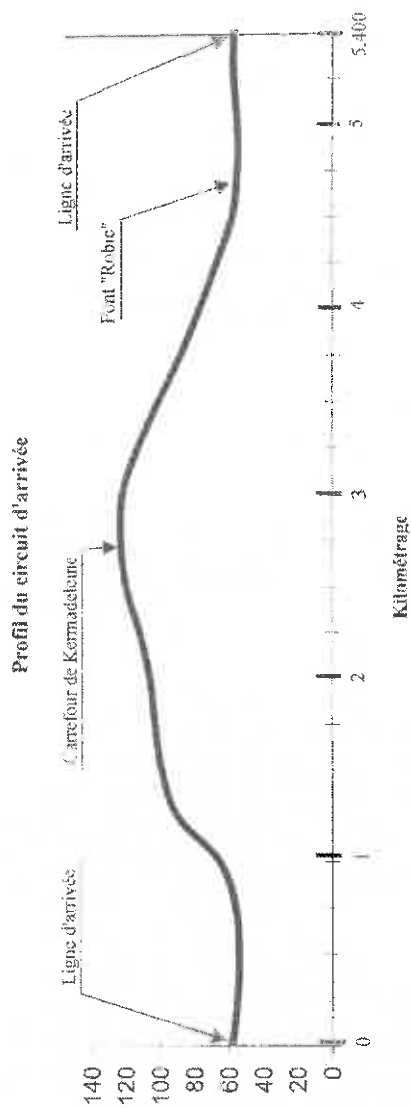
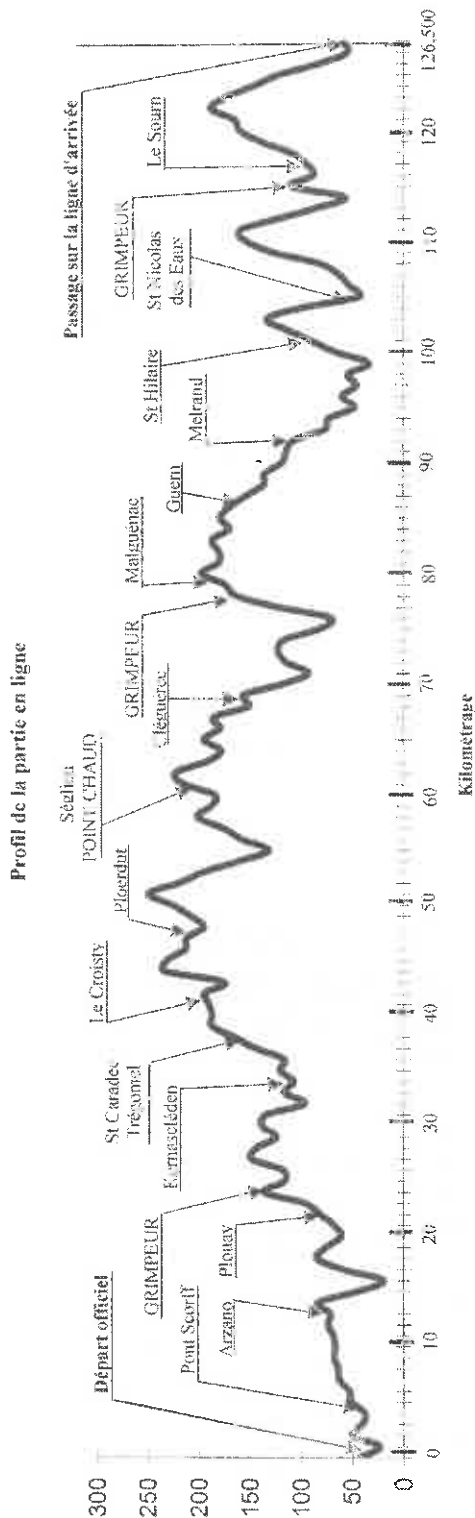
Circuit d'arrivée



Dimanche 8 mai 2016

5<sup>ème</sup> étape : GESTEL - PONTIVY

Profils



# COMITE D'ORGANISATION DE L'ESSOR BRETON

5<sup>ème</sup> étape

dimanche 8 mai 2016

158,900 Km










## GESTEL - PONTIVY




### ITINERAIRE DETAILLE

Horaire de passage

				Km	Km
				Parcouru	à parcourir
<b>12 h:55</b>		<b>Rassemblement Parking Place de la gare</b>			
		<i>Départ fictif - A gauche à la sortie du parking</i>		,000	
		<i>D306 Stop - A droite vers Pont Scorff, Rédéné</i>		,100	
		<b>Sortie GESTEL</b>		,600	
		<i>Entrée KERGORNET</i>		1,200	
		<i>Sortie KERGORNET</i>		1,600	
<b>13 h:00</b>		<b>DEPART LANCE - Panneau sortie KERGORNET</b>		<b>0,000</b>	<b>158,900</b>
13 h:03	13 h:03	D26	Cédez le passage - A droite vers Pont Scorff	2,600	156,300
<b>13 h:04</b>	<b>13 h:04</b>		<b>Entrée PONT SCORFF</b>	<b>3,200</b>	<b>155,700</b>
13 h:05	13 h:05		A gauche vers Cléguer, Hennebont	3,900	155,000
13 h:06	13 h:05	D6	A gauche vers Arzano	4,000	154,900
<b>13 h:06</b>	<b>13 h:06</b>		<b>Sortie PONT SCORFF</b>	<b>4,400</b>	<b>154,500</b>
13 h:09	13 h:08		Tout droit	6,200	152,700
13 h:18	13 h:17	D22	Stop - A droite vers Arzano	12,600	146,300
<b>13 h:19</b>	<b>13 h:17</b>		<b>Entrée ARZANO</b>	<b>12,700</b>	<b>146,200</b>
<b>13 h:20</b>	<b>13 h:19</b>		<b>Sortie ARZANO</b>	<b>13,900</b>	<b>145,000</b>
13 h:21	13 h:19		Tout droit vers Plouay, Pontivy	14,300	144,600
13 h:23	13 h:21	D2	Passage sur le pont "Le Scorff"	15,400	143,500
13 h:30	13 h:28		Tout droit vers Plouay	20,500	138,400
13 h:30	13 h:28		Passage sous 4 voies	20,600	138,300
13 h:31	13 h:29		Tout droit	20,900	138,000
<b>13 h:31</b>	<b>13 h:29</b>		<b>Entrée PLOUAY</b>	<b>21,200</b>	<b>137,700</b>
13 h:32	13 h:30		Rond point - Cédez le passage - A droite vers centre ville	21,800	137,100
13 h:33	13 h:30		A gauche à l'église vers Inguiniel, Bubry, Pontivy	22,000	136,900
13 h:33	13 h:30		Stop - Tout droit	22,200	136,700
13 h:33	13 h:31	D178	A gauche vers Kernascléden	22,300	136,600
<b>13 h:35</b>	<b>13 h:32</b>		<b>GRIMPEUR sur la ligne</b>	<b>23,500</b>	<b>135,400</b>
			<b>GRM</b>		
<b>13 h:35</b>	<b>13 h:33</b>		<b>Sortie PLOUAY</b>	<b>23,700</b>	<b>135,200</b>
13 h:36	13 h:33		Tout droit	24,200	134,700
13 h:40	13 h:37		Tout droit vers Kernascléden	27,100	131,800
13 h:43	13 h:40		Passage sur pont	29,100	129,800
13 h:45	13 h:42		Tout droit vers Kernascléden	30,400	128,500
13 h:48	13 h:44		Passage sur pont "étroit"	32,000	126,900
<b>13 h:49</b>	<b>13 h:46</b>		<b>Entrée KERNASCLEDEN</b>	<b>33,300</b>	<b>125,600</b>
13 h:50	13 h:46	D782	A droite face à l'église	33,500	125,400
13 h:50	13 h:46	D178	A gauche vers Saint Caradec	33,600	125,300
<b>13 h:50</b>	<b>13 h:47</b>		<b>Sortie KERNASCLEDEN</b>	<b>33,800</b>	<b>125,100</b>
<b>13 h:56</b>	<b>13 h:52</b>		<b>Entrée SAINT CARADEC TREGOMEL</b>	<b>37,400</b>	<b>121,500</b>
13 h:56	13 h:52		Stop - A droite vers Le Croisty, Rostrenen	37,700	121,200
13 h:57	13 h:53		Tout droit vers Le Croisty, Rostrenen	37,900	121,000
<b>14 h:00</b>	<b>13 h:56</b>		<b>Sortie SAINT CARADEC TREGOMEL</b>	<b>38,400</b>	<b>120,500</b>
<b>14 h:01</b>	<b>13 h:57</b>		<b>Entrée LE CROISTY</b>	<b>40,600</b>	<b>118,300</b>
14 h:01	13 h:57		A gauche	41,000	117,900
14 h:01	13 h:57	D110	A droite - Autres directions	41,200	117,700
14 h:01	13 h:57		A gauche	41,300	117,600
14 h:02	13 h:57	D132	Rond point - A droite vers Ploërdut, Guémené	41,500	117,400
<b>14 h:02</b>	<b>13 h:58</b>		<b>Sortie LE CROISTY</b>	<b>41,800</b>	<b>117,100</b>
<b>14 h:10</b>	<b>14 h:05</b>		<b>Entrée PLOERDUT</b>	<b>47,100</b>	<b>111,800</b>
14 h:11	14 h:06		Tout droit vers Langoelan, Guémené, Lignol	47,600	111,300
14 h:11	14 h:06		A gauche vers Langoelan, Guémené	47,700	111,200
14 h:11	14 h:06		Tout droit vers Guémené	47,700	111,200
<b>14 h:12</b>	<b>14 h:07</b>		<b>Sortie PLOËRDUT</b>	<b>48,500</b>	<b>110,400</b>
14 h:14	14 h:09	D1	Cédez le passage - A droite vers Guémené	49,700	109,200
14 h:21	14 h:15		Tout droit	54,100	104,800
14 h:21	14 h:15		A gauche vers Pontivy, Autres directions	54,200	104,700
14 h:23	14 h:17	D18	A gauche vers Séglien, Cléguérec, Silfiac	55,500	103,400
14 h:30	14 h:23		Tout droit	60,100	98,800
<b>14 h:30</b>	<b>14 h:24</b>		<b>Entrée SEGLIEN</b>	<b>60,300</b>	<b>98,600</b>
<b>14 h:30</b>	<b>14 h:24</b>		<b>POINT CHAUD - Sur la ligne</b>	<b>60,500</b>	<b>98,400</b>
			<b>PC</b>		
14 h:30	14 h:24		Tout droit	60,600	98,300
14 h:31	14 h:25		<b>Sortie SEGLIEN</b>	<b>61,000</b>	<b>97,900</b>



14 h:36	14 h:29	Stop - Tout droit vers Cléguérec		64,300	94,600
14 h:41	14 h:34	<b>Entrée CLEGUEREC</b>		67,600	91,300
14 h:41	14 h:34	D15 Tout droit vers Pontivy		67,900	91,000
14 h:42	14 h:35	Tout droit		68,600	90,300
14 h:43	14 h:36	Tout droit à l'église vers Pontivy, Malguénac		68,800	90,100
14 h:43	14 h:36	<b>Sortie CLEGUEREC</b>		69,300	89,600
14 h:45	14 h:38	Tout droit		70,400	88,500
14 h:50	14 h:42	D764 Rond point - A droite vers Pontivy, Stival		73,500	85,400
14 h:52	14 h:44	C5 A droite vers Malguérac - (indication dans le dos) - Rue de St Molvan		74,900	84,000
14 h:54	14 h:46	<b>GRIMPEUR</b> - Face à la boîte aux lettres n°3 sur la droite	<b>GRM</b>	76,000	82,900
14 h:58	14 h:49	<b>Entrée MALGUENAC</b>		78,700	80,200
14 h:58	14 h:50	A gauche		78,900	80,000
14 h:58	14 h:50	D159 A droite et à gauche face à l'église vers Guern		79,100	79,800
14 h:58	14 h:50	A gauche vers Guern		79,300	79,600
14 h:59	14 h:51	<b>Sortie MALGUENAC</b>		79,800	79,100
15 h:02	14 h:54	A gauche		81,800	77,100
15 h:03	14 h:54	D130 Stop - A droite vers Guern, Persquen		82,400	76,500
15 h:07	14 h:58	VC Lieu dit "La maison blanche" - A gauche vers Guern		84,700	74,200
15 h:08	14 h:59	<b>Entrée GUERN</b>		85,900	73,000
15 h:09	15 h:00	D1 Tout droit vers Pluméliau, Melrand, Bieuzy		86,500	72,400
15 h:11	15 h:01	<b>Sortie GUERN</b>		87,400	71,500
15 h:11	15 h:02	D159 A droite vers Melrand		87,500	71,400
15 h:14	15 h:05	A droite		89,800	69,100
15 h:15	15 h:06	D2 Stop - A droite vers Melrand		90,300	68,600
15 h:18	15 h:08	<b>Entrée MELRAND</b>		92,000	66,900
15 h:18	15 h:08	Rond point - Tout droit		92,300	66,600
15 h:19	15 h:09	D142 A gauche vers Saint Barthélémy, Baud		92,700	66,200
15 h:20	15 h:10	<b>Sortie MELRAND</b>		93,400	65,500
15 h:22	15 h:12	Tout droit		95,100	63,800
15 h:23	15 h:13	A gauche		95,500	63,400
15 h:25	15 h:15	A gauche vers Saint Barthélémy, Baud		97,200	61,700
15 h:27	15 h:16	Passage sur le canal		98,100	60,800
15 h:27	15 h:17	Passage à niveau	<b>PAN</b> 	98,200	60,700
15 h:29	15 h:18	VC Lieu dit "Saint Thuriau" - A gauche face à la chapelle - Vers St Hilaire		99,600	59,300
15 h:31	15 h:20	<b>Entrée SAINT HILAIRE</b>		100,700	58,200
15 h:31	15 h:20	Stop - A gauche vers Saint Nicolas des Eaux		101,000	57,900
15 h:31	15 h:21	<b>Sortie SAINT HILAIRE</b>		101,300	57,600
15 h:32	15 h:21	A gauche vers Chancho, St Nicolas des Eaux (Panneau à gauche)		101,700	57,200
15 h:35	15 h:24	<b>Entrée SAINT NICOLAS DES EAUX</b>		103,500	55,400
15 h:36	15 h:25	D1 Stop - A gauche vers le pont		104,000	54,900
15 h:36	15 h:25	<b>Sortie SAINT NICOLAS DES EAUX</b>		104,100	54,800
15 h:36	15 h:25	VC A droite après le pont vers Pontivy		104,200	54,700
15 h:36	15 h:25	Passage sous voie ferrée "Etroit"	!!!! 	104,600	54,300
15 h:41	15 h:29	Tout droit		107,400	51,500
15 h:43	15 h:32	D156 Lieu dit "Saint Samson" - A droite vers Le Sourn		109,200	49,700
15 h:47	15 h:35	Tout droit		111,700	47,200
15 h:51	15 h:39	A droite		114,100	44,800
15 h:51	15 h:39	<b>GRIMPEUR</b> face au panneau virage à gauche (à l'envers)	<b>GRM</b>	114,300	44,600
15 h:51	15 h:39	D188 A gauche vers Le Sourn		114,600	44,300
15 h:54	15 h:42	<b>Entrée LE SOURN</b>		116,200	42,700
15 h:55	15 h:42	D2 A gauche vers Melrand, Plouay		116,700	42,200
15 h:55	15 h:43	<b>Sortie LE SOURN</b>		117,300	41,600
15 h:56	15 h:44	C10 Lieu dit "La pierre fendue" - A droite vers Linguennec, Bauzo		117,800	41,100
15 h:58	15 h:45	Tout droit		118,900	40,000
16 h:01	15 h:48	D130 A droite vers Pontivy		120,900	38,000
16 h:05	15 h:52	A droite vers Pontivy - <b>ENTREE CIRCUIT</b> Rue Ste Tréphine		123,800	35,100
16 h:06	15 h:53	<b>Entrée PONTIVY</b>		124,600	34,300
16 h:07	15 h:54	Tout droit rue Henri Gaillard		124,900	34,000
16 h:08	15 h:54	Tout droit vers Centre Ville		125,400	33,500
16 h:08	15 h:55	Cédez le passage - A droite rue du 2ème Chasseur à Cheval		125,500	33,400
16 h:08	15 h:55	Rond point - A gauche pont Robic		125,800	33,100
16 h:08	15 h:55	Cédez le passage - A droite boulevard Viollard		125,900	33,000
16 h:09	15 h:55	Rond point - A gauche rue Nationale		126,000	32,900
16 h:09	15 h:56	<b>Passage sur la ligne</b>		126,500	32,400
16 h:09	15 h:56	A gauche rue François Mitterrand		126,600	32,300
16 h:10	15 h:56	A droite - Autres directions		126,800	32,100
16 h:10	15 h:57	Rond point - A gauche vers Plouay - Pont du Quartier		126,850	32,050
16 h:10	15 h:57	Rond point - A droite - Quai du Plessis		126,900	32,000
16 h:10	15 h:57	Rond point - A gauche vers Guéméné		127,000	31,900
16 h:10	15 h:57	Tout droit (sens interdit)- Rue Julien Guidard		127,200	31,700
16 h:11	15 h:57	A gauche rue Edouard Branly		127,400	31,500

16 h:11	15 h:57	A droite rue de Kerjalotte		127,500	31,400	
16 h:11	15 h:58	Cédez le passage - A droite boulevard Romain Rolland		127,900	31,000	
16 h:12	15 h:59	Cédez le passage - A gauche rue de Kermadeleine		128,300	30,600	
16 h:13	16 h:00	A gauche vers l'Echantillon - Rue du Marché aux Femmes		129,000	29,900	
16 h:13	16 h:00	A gauche vers Pontivy - Rue Sainte Tréphine		129,200	29,700	
<b>16 h:15</b>	<b>16 h:01</b>	<b>Entrée PONTIVY</b>		<b>130,000</b>	<b>28,900</b>	
16 h:15	16 h:01	Tout droit rue Henri Gaillard		130,300	28,600	
16 h:16	16 h:02	Tout droit vers Centre Ville		130,800	28,100	
16 h:16	16 h:02	Cédez le passage - A droite rue du 2ème Chasseur à Cheval		130,900	28,000	
16 h:16	16 h:03	Rond point - A gauche pont Robic		131,200	27,700	
16 h:16	16 h:03	Cédez le passage - A droite boulevard Viollard		131,300	27,600	
16 h:17	16 h:03	Rond point - A gauche rue Nationale		131,400	27,500	
<b>16 h:17</b>	<b>16 h:04</b>	<b>2<sup>ème</sup> Passage sur la ligne - POINT CHAUD</b>	<i>PC</i>	<b>131,900</b>	<b>27,000</b>	
16 h:25	16 h:11	3 <sup>ème</sup> Passage sur la ligne		137,300	21,600	
16 h:34	16 h:19	4 <sup>ème</sup> Passage sur la ligne		142,700	16,200	
16 h:42	16 h:26	5 <sup>ème</sup> Passage sur la ligne		148,100	10,800	
16 h:50	16 h:34	6 <sup>ème</sup> Passage sur la ligne		153,500	5,400	
<b>16 h:58</b>	<b>16 h:41</b>	<b>ARRIVÉE FINALE de la 58<sup>ème</sup> édition de l'ESSOR BRETON</b>		<b>158,900</b>	<b>0,000</b>	



## Liste des centres hospitaliers

- \* Centre hospitalier de la Cavale Blanche - Boulevard Tanguy Prigent - **BREST**
  - Urgences : ☎ 02 98 22 33 33                      Standard : ☎ 02 98 22 33 33
  
- \* Centre hospitalier de LANDERNEAU - Route de Pencran - **LANDERNEAU**
  - Urgences : ☎ 02 98 21 80 80                      Standard : ☎ 02 98 21 80 80
  
- \* Centre hospitalier de MORLAIX - 15, rue Kersaint Gilly - **MORLAIX**
  - Urgences : ☎ 02 98 62 62 45                      Standard : ☎ 02 98 61 61 60
  
- \* Centre hospitalier de CARHAIX – Rue du Docteur Menguy – **CARHAIX**
  - Urgences : ☎ 02 98 99 23 00                      Standard : ☎ 02 98 99 20 20
  
- \* Centre hospitalier de QUIMPERLE – 20bis, Boulevard Leclerc - **QUIMPERLE**
  - Urgences : ☎ 02 98 96 62 19                      Standard : ☎ 02 98 96 60 00
  
- \* Centre hospitalier de BRETAGNE SUD – 5, avenue de Choiseul - **LORIENT**
  - Urgences : ☎ 02 97 06 92 17                      Standard : ☎ 02 97 06 90 90
  
- \* Centre hospitalier du Centre BRETAGNE – Kério - **NOYAL PONTIVY**
  - Urgences : ☎ 02 97 79 00 35                      Standard : ☎ 02 97 79 00 00

## HEBERGEMENT des EQUIPES

### *Equipes arrivant le mercredi soir*

Repas mercredi soir + Nuit + Petit déjeuner jeudi matin + Repas jeudi midi

**Centre d'accueil de KERAUDREN**  
**110 Rue Ernestine de Trémaudan**  
**29200 BREST**  
**☎ 02.98.34.66.34**

WPG AMTERDAM  
OCEANE TOP 16  
CREUSE OXYGENE GUERET

**Hôtel LES BALLADINS**  
**253 Rue Général PAULET**  
**29200 BREST**  
**☎ 02 98 47 31 02**

EFC ETIXX  
TOPS ANTIEK – ATOM 6  
SOJASUN ESPOIR  
VENDEE U

VC ROUEN  
PAYS DES OLNONES  
TEAM BRIQUEBEC

---

### *Jeudi soir*

Repas jeudi soir + Nuit + Petit déjeuner du vendredi matin + Repas vendredi midi

**Centre d'accueil de KERAUDREN**  
**110 Rue Ernestine de Trémaudan**  
**29200 BREST**  
**☎ 02.98.34.66.34**

WPG AMTERDAM  
OCEANE TOP 16  
CREUSE OXYGENE GUERET  
CÔTES D'ARMOR MARIE MORIN

TEAM PAYS DE DINAN  
VC PONTIVY

**Hôtel LES BALLADINS**  
**253 Rue Général PAULET**  
**29200 BREST**  
**☎ 02 98 47 31 02**

EFC ETIXX  
TOPS ANTIEK – ATOM 6  
SOJASUN ESPOIR  
VENDEE U  
VC ROUEN  
PAYS DES OLNONES  
TEAM BRIQUEBEC  
VC PAYS DE LOUDEAC

BIC 2000  
OC LOCMINE  
VC PAYS DE LORIENT  
HENNEBONT CYCLISME

*A partir du vendredi soir*

*Nuit*

*Pour toutes les équipes*

**Résidence des 3 HAMEAUX  
Lann Er Roch  
56270 PLOEMEUR  
☎ 02.97.86.32.53**

Repas du vendredi soir soir+ Petit déjeuner du samedi + Repas du samedi midi + Repas du samedi soir + Petit déjeuner du dimanche matin + Repas du dimanche midi

**Résidence des 3 HAMEAUX  
Lann Er Roch  
56270 PLOEMEUR  
☎ 02.97.86.32.53**

EFC ETIXX  
TOPS ANTIEK – ATOM 6  
WPG AMTERDAM  
VC PAYS DE LOUDEAC  
BIC 2000  
SOJASUN ESPOIR

VENDEE U  
VC ROUEN  
OCEANE TOP 16  
CÔTES D'ARMOR MARIE MORIN  
TEAM BRIQUEBEC

**ETOILE DU BONHEUR  
30, Lann Er Roch  
56270 PLOEMEUR  
☎ 02.97.86.32.64**

CREUSE OXYGENE GUERET  
PAYS DES OLNONES  
TEAM PAYS DE DINAN  
OC LOCMINE

VC PAYS DE LORIENT  
VC PONTIVY  
HENNEBONT CYCLISME

---

Personnes responsables des hébergements :

Henri MONOT ☎ 06 73 00 19 79  
Pierre LEOST ☎ 06 73 09 04 86  
Jean Yves CORNEC ☎ 06 67 36 60 39

## HEBERGEMENT et RESTAURATION des SUIVEURS

### *Le mercredi soir et le jeudi soir*

Repas mercredi soir + Nuit + Petit déjeuner jeudi matin

Nuit + Petit déjeuner vendredi matin

**Hôtel LES BALLADINS  
253 Rue Général Paulet  
29200 BREST  
☎ 02 98 47 31 02**

\* N. JEANNEAU

\* C. LEDASTUMER

\* J. LAPPARTIENT le jeudi soir

**Hôtel LES VOYAGEURS  
9, place de l'Eglise  
29400 PLOUNEVENTER  
☎ 02 98 20 81 18**

\* A. MASSE

\* L. JOUAN – A. ROBIN

\* R. BOSQUET

\* P. THOMAS

\* VITTA - VITTA

\* VITTA - VITTA

---

### *Le jeudi midi - Buffet - 11 h 00*

**Salle Sklérjenn  
Rue de Penquer  
29400 PLOUNEVENTER**

**Responsables entrées : Prosper PELLEN – Gilbert BODENES**

---

### *Le jeudi soir - Repas - 19 h 30*

**Salle multifonctions  
Rue de l'école  
29400 BODILIS**

**Responsables entrées : Gérard BIDAULT - Joël GUEGUEN**

*Le vendredi midi - Buffet - 11 h 00*

Salle multifonctions  
Rue de l'école  
29400 BODILIS

Responsables entrées : François LE BRAS - Jeannot MARHIC

*Le vendredi soir - Repas - 19 h 30*

Centre Socio Culturel Jean Ferrat  
Rue Gabriel Ferry  
56700 HENNEBONT

Responsables entrées : Jean Michel FILY – René THEPAUT

*Nuit du vendredi soir et samedi soir + Petit déjeuner*

Hôtel LE BOUTON D'OR  
ZA de Kergoussel  
56850 CAUDAN

- |                                      |                          |
|--------------------------------------|--------------------------|
| * C. FLOCH, J.F. MESTRE              | * D. FORGET, P. LAGATHU  |
| * M. POUPART, Y. LEON                | * P. PICHON, J. GUIVARCH |
| * J.C. SAMUEL, S. HEMERY             |                          |
| * L. DANIELOU, R. LE GOFF, P. FIRION |                          |
| * R. CANN, P. GOURIOU, E. FORICHER   |                          |

Hôtel B and B Lorient  
Rue Pierre Landais  
56850 CAUDAN

- |                  |                 |
|------------------|-----------------|
| * N. JEANNEAU    | * P. THOMAS     |
| * C. LEDASTUMER  | * O. CORRE      |
| * L. BERDER      | * G. ROUE       |
| * L. JOUAN       | * AMBULANCE     |
| * A. ROBIN       | * AMBULANCE     |
| * A. LE HIR      | * LE TELEGRAMME |
| * R. BOSQUET     | * LE TELEGRAMME |
| * J. LE GALL     | * HARMONIE      |
| * J. LAPPARTIENT | * HARMONIE      |
| * A. MASSE       | * HARMONIE      |
| * J.P. CANN      | * J.L. SIMON    |
| * R. COAT        | * E. LE BALCH   |
|                  | * O. LESLANS    |

**Hôtel B and B Lorient  
Rue Pierre Landais  
56850 CAUDAN**

\* VITTA, VITTA  
\* VITTA, VITTA  
\* G. BIDAULT, J. GUEGUEN  
\* P. GUEVEL, F. LE BRAS  
\* P. LEOST, H. MONOT  
\* J.J. LAMOUR, J. MARHIC  
\* F. LARVOR, P. PELLEN  
\* J.Y. LEOST, G. BODENES  
\* J.Y. RICHARD, J.L. DEPINCE  
\* O. LE BORGNE, J.M. LOSSEC  
\* FAMBS, FAMBS, FAMBS  
\* FAMBS, FAMBS, FAMBS  
\* FAMBS, FAMBS, FAMBS  
\* BOURHIS, BOURHIS, BOURHIS

\* J.M. FILY, R. THEPAUT  
\* D. GRANNEC, Y. GRANNEC  
\* A. SERGENT, J.Y. LE ROUX  
\* FAMBS, E. KEROUANTON  
\* FAMBS, FAMBS  
\* FAMBS, FAMBS  
\* FAMBS, FAMBS  
\* FAMBS, FAMBS  
\* FAMBS, FAMBS

---

***Le samedi midi - Buffet - 12 h 00***

**Restaurant LE GOUALLEC  
Rue des Tilleuls  
56310 BUBRY**

\* J.P. CANN  
\* R. COAT  
\* F. LE BRAS  
\* D. GRANNEC

\* J.M. FILY  
\* R. THEPAUT  
\* Invités Mairie  
\* FAMBS (26)

---

***Le samedi midi - Buffet - 12 h 00***

**Restaurant Ar VADELEN  
Route de Plouay  
56310 BUBRY**

**Responsables entrées : Jean Yves RICHARD – J.L. DEPINCE**

---

***Le samedi soir - Repas - 19 h 30***

**L'ETOILE DU BONHEUR  
30, Lann Er Roch  
56270 PLOEMEUR**

Responsables entrées : **Régis CANN – Patrick GOURIOU**

*Le dimanche midi - Buffet - 11 h 00*

**LES GENÊTS D'OR**

**4, rue des Plages**

**56350 GESTEL**

Responsables entrées : **Jean GUIVARCH – Pierre PICHON**

---

*Le dimanche soir - Repas - 20 h 00*

**Restaurant ROBIC**

**2, rue Jean Jaurès**

**56300 PONTIVY**

Responsables entrées : **P. LEOST - H. MONOT**

**Pour les personnes qui dorment à PONTIVY le dimanche soir**

**Hôtel ROBIC  
4, rue Jean Jaurès  
56300 PONTIVY**

- \* R. COAT
- \* J.Y. CORNEC
- \* F. LE BRAS
- \* Y. BEAUSSON
- \* J. ANDRE
- \* F. ABHERVE
- \* FAMBS
- \* FAMBS
- \* FAMBS
- \* J.L. DEPINCE
- \* J.Y. LE ROUX
- \* A. SERGENT
- \* F. LARVOR
- \* P. GUEVEL
- \* G. BODENES
- \* J.Y. LEOST
- \* P. PELLEN
- \* J. GUIVARH
- \* J.M. LOSSEC
- \* P. LEOST – H. MONOT
- \* R. THEPAUT – J.M. FILY

**Hôtel du CHATEAU  
41, rue Général De Gaulle  
56300 PONTIVY**

- \* M. POUPART - Y. LEON
- \* C. FLOCH – J.F. MESTRE



