

Circuit de la 10° « ROUTE des LUTTEURS – SCAËR-GUISCRIFF » - 3° Etape du CEI 2010

|   | <i>Horaire</i> | <i>Km</i> | <i>Km restants</i> | <i>N° Route</i>            |
|---|----------------|-----------|--------------------|----------------------------|
| <b>Départ fictif:</b>                   |                |           |                    |                            |
| SCAËR longère                           | 14h25          | 0         |                    |                            |
| <b>Départ réel</b>                      |                | 0,55      |                    |                            |
| Logis Décor, rue Jean Jaures            | 14h30          | 0         | 120                |                            |
| Rue Jean Lancien                        |                | 0,74      |                    |                            |
| La Cave de l'Isole, rue Henri Croissant |                | 1,5       |                    | à gauche                   |
| Rocade, rue Ch. de Gaulle, LECLERC      |                | 1,9       |                    |                            |
| Rue Paul Langevin, CAT                  |                | 2,9       |                    | à gauche, Intermarché      |
| Rond Point Intermarché                  |                | 3,78      |                    | à gauche vers centre-ville |
| Espace Youenn Gwernig                   |                | 4,1       |                    |                            |
| Eglise de Scaër                         |                | 4,2       |                    | à droite dir. Leuhan D6    |
| Kerrou                                  |                | 8         |                    | D6                         |
| Ty Louet                                |                | 13,6      |                    | en face dir. Leuhan        |
| LEUHAN, Eglise                          | 15h03          | 17,8      |                    | en face                    |
| <b>Guenguirzit Grimpeur</b>             | 15h05          | 19,5      |                    | D15                        |
| <b>Coadry Animateur</b>                 | 15h08          | 24,3      |                    | D50                        |
| Ty Ru, à droite après le garage agric.  |                | 25,3      |                    | D782                       |
| Coadigou, à droite                      |                | 30,2      |                    |                            |
| Pen Rest, à gauche                      |                | 31,5      |                    | à gauche sur D782          |
| KERNEVEL                                | 15h15          | 35        |                    |                            |
| La Croix des Feurs, à gauche            |                | 36,4      |                    | à gauche                   |
| St Adrien                               |                | 41,9      |                    | à gauche dir. Scaër D4     |
| Bel Air, à droite                       |                | 42,7      |                    | à droite                   |
| <b>Le Raden Grimpeur</b>                | 15h24          | 45,9      |                    |                            |
| Le Ranch à droite direction St Jacques  |                | 46,8      |                    | à droite dir. St Jacques   |
| Livinot                                 |                | 49,8      |                    | à gauche                   |
| <b>Clembouz Grimpeur</b>                | 15h30          | 51        |                    | à droite sur D6            |
| <b>St THURIEN , rue Scaër Animateur</b> | 15h35          | 56,8      |                    | direction Querrien         |
| Ty Bourvic                              |                | 61,3      |                    | en face                    |
| QUERRIEN ligne d'arrivée, Animateur     | 15h50          | 64,2      |                    | à gauche dir. Lanvénegen   |
| LANVENEGEN, rue Jean Cadic              | 16h00          | 68,7      |                    | en face                    |
| Leurier Croajou, en face dir. Le Saint  |                | 72,8      |                    | en face dir. Le Saint      |
| Pont Priant , à gauche                  |                | 74,9      |                    | à gauche                   |
| Kerogan                                 |                | 75,7      |                    |                            |
| <b>La Lande St Maudé, Grimpeur</b>      | 16h26          | 77        |                    |                            |
| St Maudé                                |                | 79,2      |                    |                            |
| Ty Deign, à gauche, entrée circuit      |                | 81,3      |                    | à gauche                   |
| Toul Trinck, Ty Soïk                    |                | 82,1      |                    | à droite                   |
| <b>Guiscriff ligne d'arrivée</b>        |                | 82,6      |                    | rue de Quimperlé           |
| 1er passage ligne                       | 16h31          | 82,6      |                    |                            |
| <b>1er tour, Animateur</b>              | 16h38          | 82,8      |                    |                            |
| 2° tour                                 | 16h44          | 91        |                    |                            |
| 3° tour                                 | 16h53          | 95,2      |                    |                            |
| <b>4° Tour, Animateur</b>               | 17h00          | 99,4      |                    |                            |
| 5° Tour                                 | 17h08          | 103,6     |                    |                            |
| 6° Tour                                 | 17h16          | 107,8     |                    |                            |
| 7° Tour                                 | 17h22          | 112       |                    |                            |
| 8° Tour                                 | 17h30          | 116,2     |                    |                            |
| <b>9° TOUR ARRIVEE</b>                  | 17h40          | 120,4     | 0                  | Rue de Quimperlé           |

Dossards à retirer à la Longère ( face au Centre Culturel Youenn GWERNIG )

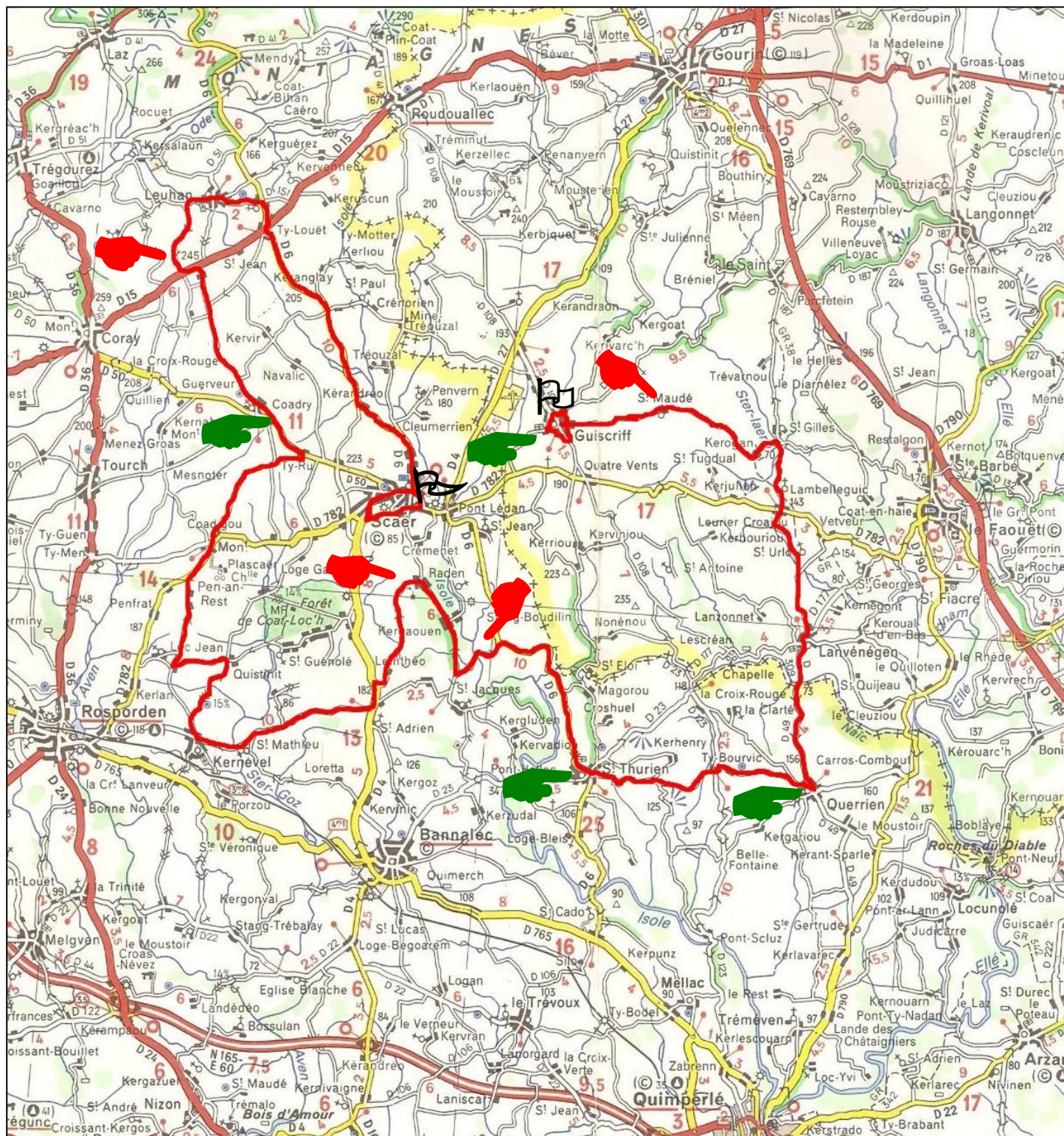
Réunion des Directeurs Sportifs à la Longère : 14h00

Départ fictif : 14h25

Départ réel – Magasin LOGIS DECOR ( sponsor historique du VS SCAËR ) : 14h30





Infos et résultats sur [www.challenge-elleisole.fr](http://www.challenge-elleisole.fr)

CARTE du CIRCUIT « La ROUTE des LUTTEURS » 2010



SCAËR-GUISCRIFF « La Route des Lutteurs » - épreuve en ligne – 3<sup>e</sup> étape du CEI 2010

Parcours en ligne = 82,6 Km  
 Circuit final ( 9 tours x 4,2 ) = 37,8 km  
 Total = 82,6 + 37,8 = 120,4 Kms

-  Classement Animateur ( 3,2 et 1 point )
-  Classement Grimpeur ( 3,2 et 1 point )
-  Départ de SCAËR
-  Arrivée à GUISCRIFF